



243

23


26/178/2023 - R

10

11

**ROMÂNIA**

**CONSILIUL JUDEȚEAN IALOMIȚA**



Tel.: 0243 230200  
Fax: 0243 230250

Slobozia - Piața Revoluției Nr. 1

web: www.cicnet.ro  
e-mail: cji@cicnet.ro

**PROIECT DE HOTĂRÂRE NR. 10**

*rectificarea Anexei nr. 2 la Hotărârea Consiliului Județean Ialomița nr. 194 din 29.08.2023 privind aprobarea devizului general și a principalilor indicatori tehnico-economici, faza Proiect Tehnic de Execuție, pentru obiectivul de investiții „Modernizare și reabilitare DJ212: Limită județ Brăila – Luciu – Mihail Kogălniceanu – intersecție DN2A, intersecție cu DJ 201 Lăcusteni – Platonești – Movila – Fetești”, precum și a cheltuielilor aferente acestui obiectiv*

Consiliul Județean Ialomița,

Având în vedere:

- Referatul de aprobare nr. 26177/2023-D din 11.10.2023 al Președintelui Consiliului Județean Ialomița,

Examinând:

- Adresa proiectantului S.C. Road Engineering Project S.R.L. nr. 116/03.10.2023;

- Anexa nr. 2 la Hotărârea Consiliului Județean Ialomița nr. 194 din 29.08.2023 privind aprobarea devizului general și a principalilor indicatori tehnico-economici, faza Proiect Tehnic de Execuție, pentru obiectivul de investiții „Modernizare și reabilitare DJ212: Limită județ Brăila – Luciu – Mihail Kogălniceanu – intersecție DN2A, intersecție cu DJ 201 Lăcusteni – Platonești – Movila – Fetești”, precum și a cheltuielilor aferente acestui obiectiv;

- Raportul de specialitate nr. 26179/2023-F din 11.10.2023 al Direcției Investiții și Servicii Publice;

- Avizul nr. \_\_\_\_\_ din 12.10.2023 al Comisiei juridice, de disciplină, drepturi, obligații și incompatibilități;

În conformitate cu:

- prevederile art. 71 din Legea nr. 24/2000 privind normele de tehnică legislativă pentru elaborarea actelor normative, republicată, cu modificările și completările ulterioare;

- prevederile art. 50 din Regulamentul de organizare și funcționare a Consiliului Județean Ialomița, aprobat prin Hotărârea Consiliului Județean Ialomița nr. 46 din 30.02.2021, cu modificările și completările ulterioare,

- prevederile art. 10 alin. (4) lit. b) din Hotărârea de Guvern nr.907/2016 privind etapele de elaborare și conținutul-cadru al documentațiilor tehnico-economice aferente obiectivelor/ proiectelor de investiții finanțate din fonduri publice;

- prevederile Legii nr.273/2006 privind finanțele publice locale, cu modificările și completările ulterioare;

- Strategiei de Dezvoltare a Județului Ialomița pe perioada 2021-2027, aprobată prin Hotărârea Consiliului Județean Ialomița nr. 80 din 20.04.2022;

- prevederile Legii nr. 273/2006 privind finanțele locale, cu modificările și completările ulterioare;

- prevederile art. 173 alin. (1) lit. b) și alin. (3) lit. f) din Ordonanța de Urgență a Guvernului nr.57/2019 privind Codul administrativ, cu modificările și completările ulterioare;

În temeiul art.196 alin.(1) lit.a) din Ordonanța de Urgență a Guvernului nr.57/2019 privind Codul administrativ, cu modificările și completările ulterioare,

## **HOTĂRĂȘTE:**

**Art.I** În cuprinsul Anexei nr. 2 la Hotărârea Consiliului Județean Ialomița nr. 194 din 29.08.2023 privind aprobarea devizului general și a principalilor indicatori tehnico-economici, faza Proiect Tehnic de Execuție, pentru obiectivul de investiții „Modernizare și reabilitare DJ212: Limită județ Brăila – Luciu – Mihail Kogălniceanu – intersecție DN2A, intersecție cu DJ 201 Lăcusteni – Platonești – Movila – Fetești”, precum și a cheltuielilor aferente acestui obiectiv, în loc de „9.576,00” se va citi „9.756,00”.

**Art.II** Se aprobă Anexa cu rectificările prevăzute la art. I, care face parte integrantă din prezenta hotărâre și va înlocui anexa nr. 2 la Hotărârea Consiliului Județean Ialomița nr. 194 din 29.08.2023.

**Art.III** Prezenta hotărâre devine executorie și produce efecte de la data comunicării.

**Art.IV** Prin grija Secretarului General al Județului Ialomița, prezenta hotărâre va fi comunicată spre ducere la îndeplinire Direcției Investiții și Serviciii Publice din cadrul Consiliului Județean Ialomița, și, spre știință, Instituției Prefectului Județului Ialomița, urmând a fi publicată pe site-ul Consiliului Județean Ialomița, secțiunea ”Monitorul Oficial al Județului”.

**PREȘEDINTE,  
MARIAN PAVEL**

**Avizat,  
Secretarul General al județului Ialomița  
Adrian Robert IONESCU**

Caracteristicile principale și indicatorii tehnico - economici  
ai obiectivului de investiții

Denumirea obiectivului de investiții: „MODERNIZARE ȘI REABILITARE DJ 212: LIMITĂ JUDEȚ BRĂILA – LUCIU – MIHAIL KOGĂLNICEANU – INTERSECȚIE CU DN 2A, INTERSECȚIE CU DJ 201 – LĂCUSTENI – PLATONEȘTI – MOVILA - FETEȘTI”	
Faza (Nota conceptuală/SF/DALI/PT)	PT+ DDE
Beneficiar (UAT)	JUDEȚUL IALOMITA
Amplasament:	JUDEȚUL IALOMITA
Valoarea totală a investiției (lei inclusiv TVA)	113,762,221.03
din care C+M (lei inclusiv TVA)	102,040,072.80
Curs BNR lei/euro din data 20.06.2023	4.9631
Valoarea finanțată de Ministerul Dezvoltării, Lucrărilor Publice și	113,269,445.16
Valoare finanțată de UAT JUDEȚUL IALOMITA (lei inclusiv TVA)	492,779.87

DRUMURILE PUBLICE CLASIFICATE ȘI ÎNCADRATE ÎN CONFORMITATE CU PREVEDERILE LEGALE ÎN VIGOARE CA DRUMURI JUDEȚENE, DRUMURI DE INTERES LOCAL, RESPECTIV DRUMURI COMUNALE ȘI/SAU DRUMURI PUBLICE DIN INTERIORUL LOCALITĂȚILOR, PRECUM ȘI VARIANTE OCOLITOARE ALE LOCALITĂȚILOR

Indicatori tehnici specifici categoriei de investiții de la art. 4 alin. (1) lit. c) din O.U.G. nr. 95/2021	U.M.	Cantitate	Valoare (lei inclusiv TVA)
Lungime drum - terasamente	m.	9,756.00	2,417,752.02
Lungime drum - strat fundație	m.	9,756.00	7,056,037.10
Lungime drum - strat de bază	m.	0.00	0.00
Lungime drum - îmbrăcăminte rutieră	m.	9,756.00	14,015,924.37
Lățime parte carosabilă	m.	6.00	
Sant din pamant	m.	195	21,375.46
Șanțuri din beton	m.	32,381.00	8,315,303.13
Reparatii santuri existente din beton	m.	3,460.00	836,120.02
Alte capacitati:			
Rigola carosabila	m.	1,723.50	2,560,839.50
Șanțuri din beton	m.	39,294.00	10,090,859.74
Pista ciclisti	m.	26,250.00	10,562,382.88
Trotuare	m.	13,901.00	7,373,098.45
Amenajare drumuri laterale	buc	176.00	25,302,257.97
Accese proprietati	buc	530.00	5,472,848.83
Siguranta rutiera	buc,km	350,126.978	1,419,585.94
Podete transversale/laterale	buc	74.00	2,133,625.59
Reparatii podete	buc	51.00	1,205,304.32
Amenajare intersecție cu DN	buc	1.00	1,926,407.04
Amenajare intersecție cu CF	buc	1.00	739,155.68
Standard de cost aprobat prin OMDLPA nr..... (euro fără TVA)			560,000
Verificare încadare în standard de cost			
Valoarea totală a investiției în euro inclusiv TVA raportată la numărul de beneficiari direcți/km drum (euro fără TVA)			241,068.91

Beneficiar:


U.A.T. IALOMITA, JUDEȚUL IALOMITA

Proiectant:

S.C. ROAD ENGINEERING PROJECT  
SRI



**ROMÂNIA**  
**CONSILIUL JUDEȚEAN IALOMIȚA**



Tel.: 0243 230200  
Fax: 0243 230250

Slobozia - Piața Revoluției Nr. 1

web: www.cicnet.ro  
e-mail: cji@cicnet.ro

**PREȘEDINTE**

Nr. 2647/2023 - D din 11.10.2023

**REFERAT DE APROBARE**

**la proiectul de hotărârea privind rectificarea Anexei nr. 2 la Hotărârea Consiliului Județean Ialomița nr. 194 din 29.08.2023 privind aprobarea devizului general și a principalilor indicatori tehnico-economici, faza Proiect Tehnic de Execuție, pentru obiectivul de investiții „Modernizare și reabilitare DJ212: Limită județ Brăila – Luciu – Mihail Kogălniceanu – intersecție DN2A, intersecție cu DJ 201 Lăcusteni – Platonești – Movila – Fetești”, precum și a cheltuielilor aferente acestui obiectiv**

Prin proiectul de hotărâre supus dezbaterii se propune aprobarea rectificării Anexei nr. 2 la Hotărârea Consiliului Județean Ialomița nr. 194 din 29.08.2023 privind aprobarea devizului general și a principalilor indicatori tehnico-economici, faza Proiect Tehnic de Execuție, pentru obiectivul de investiții „Modernizare și reabilitare DJ212: Limită județ Brăila – Luciu – Mihail Kogălniceanu – intersecție DN2A, intersecție cu DJ 201 Lăcusteni – Platonești – Movila – Fetești”, precum și a cheltuielilor aferente acestui obiectiv.

Pentru realizarea obiectivului de investiții menționat, Consiliul Județean Ialomița a aprobat Hotărârea Consiliului Județean Ialomița nr. 194 din 29.08.2023 privind aprobarea devizului general și a principalilor indicatori tehnico-economici, faza Proiect Tehnic de Execuție, pentru obiectivul de investiții „Modernizare și reabilitare DJ212: Limită județ Brăila – Luciu – Mihail Kogălniceanu – intersecție DN2A, intersecție cu DJ 201 Lăcusteni – Platonești – Movila – Fetești”, precum și a cheltuielilor aferente acestui obiectiv.

După adoptarea hotărârii sus menționate s-a constatat o eroare materială în Anexa nr. 2 (Anexa 2.2 c la normele metodologice), respectiv lungime drum – terasamente, lungime drum – strat fundație și lungime drum – îmbrăcăminte rutieră în sensul că a fost înscrisă eronat cantitatea de 9.576 m în loc de 9.756 m, restul conținutului din anexă fiind corect.

În raportul direcției de specialitate sunt detaliate elementele ce stau la baza propunerii spre aprobare a proiectului de hotărâre.

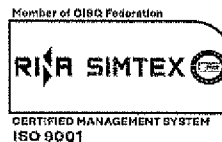
Constatând ca sunt îndeplinite condițiile de necesitate și oportunitate, propun Consiliului Județean Ialomița adoptarea hotărârii în forma și conținutul prezentate în proiect.

**PREȘEDINTE**  
**MARIAN PAVEL**

Redactat,  
Tudorache Emilia



**ROMÂNIA**  
**CONSILIUL JUDEȚEAN IALOMIȚA**



Tel.: 0243 230200  
Fax: 0243 230250

Slobozia - Piața Revoluției Nr. 1

web: www.cicnet.ro  
e-mail: cji@cicnet.ro

Direcția Investiții și Servicii Publice

Nr. 26199/2023-71 / 11.10.2023

**RAPORT DE SPECIALITATE**

*la proiectul de hotărâre privind rectificarea Anexei nr. 2 la HCJ nr.194/29.08.2023 la aprobarea devizului general și a principalilor indicatori tehnico-economici, faza Proiect Tehnic de Execuție, pentru obiectivul de investiții „Modernizare și reabilitare DJ212: Limită județ Brăila – Luciu – Mihail Kogălniceanu – intersecție DN2A, intersecție cu DJ 201 Lăcusteni – Platonești – Movila – Fetești”, precum și a cheltuielilor aferente acestui obiectiv*

Urmare a clarificărilor solicitate de reprezentantul Ministerului Dezvoltării, Lucrărilor Publice și Administrației prin platforma aferentă Programului Național de Investiții “Anghel Saligny”, s-a realizat de către proiectant o reevaluare a indicatorilor tehnici specifici categoriei de investiții de la art.4 alin (1) lit.c) din OUG nr.95/2021. Astfel, a rezultat că, dintr-o eroare material, de tehnoredactare,, în Anexa 2.2.c s-a trecut în mod eronat în dreptul indicatorilor lungime drum – terasamente, lungime drum – strat fundație, respectiv lungime drum – îmbrăcăminte rutieră cantitatea de 9.576 m în loc de 9.756 m, fiind inversate două cifre; restul conținutului Anexei 2.2.c rămâne nemodificat. Valoarea indicatorilor rezultă și din adresa transmisă de către proiectant urmare a solicitării de clarificare.

Având în vedere cele prezentate mai sus propunem aprobarea rectificării Anexei nr.2 la HCJ nr.194/29.08.2023 privind aprobarea devizului general și a principalilor indicatori tehnico-economici, faza Proiect Tehnic de Execuție, pentru obiectivul de investiții „Modernizare și reabilitare DJ212: Limită județ Brăila – Luciu – Mihail Kogălniceanu – intersecție DN2A, intersecție cu DJ 201 Lăcusteni – Platonești – Movila – Fetești”, precum și a cheltuielilor aferente acestui obiectiv, respectiv Anexa 2.2 c, conform documente atașate prezentei.

Director Executiv Adjunct,  
MARIANA STANCIU

Sef serviciu,  
Draguta IORGA

Intocmită  
Emma VOICU



# ROAD

SOCIETATEA S.C. ROAD ENGINEERING PROJECT S.R.L.



ECS - Certification Body  
ISO 9001 ISO 14001

Nr. înreg. 116/03.10.2023

Operator economic,  
SOCIETATEA: S.C. ROAD ENGINEERING PROJECT S.R.L.  
SEDIU: Mun. Iași, Str. Vasile Lupu, Nr. 78A, Județul Iași  
CUI: RO 40453450  
NR. REG. COMERTULUI: J22/250/2019

Către,

## CONSILIUL JUDEȚEAN IALOMIȚA, JUDEȚUL IALOMIȚA

PIAȚA REVOLUȚIEI, NR. 1, MUNICIPIUL SLOBOZIA

în atenția departamentului tehnic,

Având în vedere email – ul din data 02.10.2023 prin care s-au transmis solicitările de clarificare emise de Ministerul Dezvoltării cu referență asupra obiectivului de investiții "MODERNIZARE ȘI REABILITARE DJ212: LIMITĂ JUDEȚ BRĂILA – LUCIU – MIHAIL KOGĂLNICEANU – INTERSECȚIE DN2A, INTERSECȚIE CU DJ201 – LĂCUSTENI – PLATONEȘTI – MOVILA – FETEȘTI" vă comunicăm următoarele:

- în solicitarea de clarificare înaintată de reprezentantul Ministerului Dezvoltării, se solicită precizarea amplasamentului invalilan/extravilan a celor 9.576,00 m pe care se intervine la structura rutieră. Dintr-o greșeală de tehno-redactare, în Anexa 2.2.C, s-a trecut lungimea de 9.576,00 m în loc de 9.756,00 m. Acesta reprezintă doar o eroare de tehno-redactare, sumele înscrise fiecărui capitol nu sunt afectate de această eroare. Așa cum s-a prezentat în DTAC, PTH cât și în memoriul justificativ, lungimea pe care se va interveni la structura rutieră este de 9.756,00 m.

- vă prezentăm defalcarea sectoarelor de drum pe care se intervine la structura rutieră privind localizarea acestora în intravilan/extravilan:

### TRONSON I, L = 14,070 km

- Structură rutieră ranforsată + Structură rutieră nouă pe zona de casetă
  - km 3+060,00 - km 3+325,00, L = 0,265 km:
    - lucrările se execută în intravilanul localității Luciu;
- Structură rutieră nouă
  - km 3+325,00 – km 3+525,00, L = 0,200 km:
    - lucrările se execută în intravilanul localității Luciu;
  - km 3+525,00-km 7+148,00, L= 3,623 km:
    - lucrările se execută în extravilanul localității Luciu;
  - km 7+151,00-km 9+670,00, L= 2,519 km:
    - lucrările se execută în extravilanul localității Mihail Kogalniceanu;
  - km 9+670,00 – km 12+135,00, L = 2,465 km:
    - lucrările se execută în intravilanul localității Mihail Kogalniceanu.

### TRONSON II, L = 28,256 km

- Structură rutieră nouă pe zona de casetă
  - km 4+425,00 - km 4+465,00, L = 0,040 km:
    - lucrările se execută în intravilanul localității Platonești;
  - km 12+767,00 - km 12+810,00, L = 0,043 km:
    - lucrările se execută în intravilanul localității Movila;
  - km 12+810,00 - km 12+910,00 L = 0,100 km:
    - lucrările se execută în intravilanul localității Movila.
- Structură rutieră nouă
  - km 27+755,00 - km 28+256,00, L = 0,501 km:
    - lucrările se execută în intravilanul localității Fetești-Gară.

În speranța unei bune colaborări, vă asigurăm de întreaga noastră disponibilitate pentru orice alte documente sau informații suplimentare pe care le veți considera necesare.

S.C. ROAD ENGINEERING PROJECT S.R.L.

Ing. Lupu Marius / Cătălin