



UNIUNEA EUROPEANĂ



Programul Operațional Capacitate Administrativă
Competența face diferența!



Instrumente Structurale
2014-2020

STRATEGIA DE DEZVOLTARE A JUDEȚULUI IALOMIȚA 2021-2027

ANALIZA SITUAȚIEI EXISTENTE



JUDEȚUL IALOMIȚA



www.poca.ro



STRATEGIA DE DEZVOLTARE A JUDEȚULUI IALOMIȚA 2021-2027

Volumul 1. Analiza situației existente





CUPRINS

CUVÂNT ÎNAINTE.....	20
1. ELEMENTE INTRODUCTIVE	20
1.1. Aspecte metodologice	24
1.2. Prezentarea generală și profilul județului.....	27
2. ANALIZA TERITORIALĂ ȘI ADMINISTRATIVĂ.....	36
2.1. Dezvoltare teritorială	36
2.1.1. Rețeaua de localități.....	36
2.1.2. Zonificarea teritoriului.....	43
2.1.3. Locuirea	49
2.1.4. Concluzii asupra nevoilor de dezvoltare și posibile propuneri/intervenții	55
2.2. Structură socio-demografică și dezvoltarea socială	56
2.2.1. Profil socio-demografic	56
2.2.2. Comunități și dezvoltare socială.....	74
2.2.3. Concluzii asupra nevoilor de dezvoltare și posibile propuneri/intervenții	80
2.3. Economia	82
2.3.1. Context economic național și regional.....	82
2.3.2. Profilul economic județean	84
2.3.3. Analiza sectorului primar	122
2.3.4. Analiza sectorului secundar	147
2.3.5. Analiza sectorului terțiar	156
2.3.6. Turism.....	163
2.3.7. Principalele concluzii, provocări și recomandări pentru strategie.....	186
2.4. Serviciile publice	191
2.4.1. Serviciile de educație și formare	191
2.4.2. Serviciile de sănătate.....	212
2.4.3. Serviciile sociale	223
2.4.4. Infrastructura, activitățile și serviciile culturale	232
2.4.5. Infrastructura, activitățile și serviciile pentru sport și agrement.....	258
2.4.6. Principalele concluzii, provocări și recomandări pentru strategie.....	264
2.5. Utilități publice.....	271
2.5.1. Alimentarea cu apă și colectarea apelor uzate	271
2.5.2. Infrastructura energetică	282



UNIUNEA EUROPEANĂ



Programul Operațional Capacitate Administrativă
Competența face diferența!



Instrumente Structurale
2014-2020

2.5.3.	Telecomunicații	288
2.5.4.	Gestiunea deșeurilor	291
2.5.5.	Principalele concluzii, provocări și recomandări pentru strategie	297
2.6.	Transport și Mobilitate	299
2.6.1.	Conectivitate teritorială	299
2.6.2.	Infrastructura de transport rutier	303
2.6.3.	Infrastructura de transport feroviar.....	311
2.6.4.	Transport public județean.....	313
2.6.5.	Moduri alternative de transport	315
2.6.6.	Principalele concluzii, provocări și recomandări pentru strategie.....	318
2.7.	Mediu și protecția mediului.....	320
2.7.1.	Elemente favorabile și restrictive impuse de către cadrul natural	320
2.7.2.	Biodiversitate și arii naturale protejate	327
2.7.3.	Calitatea factorilor de mediu	332
2.7.4.	Riscuri și amenințarea schimbărilor climatice.....	346
2.7.5.	Principalele concluzii, provocări și recomandări pentru strategie.....	351
2.8.	Capacitate Administrativă.....	353
2.8.1.	Consiliul Județean Ialomița – atribuții și competențe, servicii publice furnizate	355
2.8.2.	Resurse umane	359
2.8.3.	Resurse financiare	365
2.8.4.	Resurse materiale.....	388
2.8.5.	Proceduri și sisteme de lucru	391
2.8.6.	Relația cu cetățenii și actorii locali	392
2.8.7.	Relații de cooperare internă / externă.....	396
2.8.8.	Principalele concluzii, provocări și recomandări pentru strategie.....	400
2.9.	Concluzii.....	403
2.9.1.	Prognoza indicatorilor economico-sociali ai județului pentru perioada 2021-2027	403
2.9.2.	Analiza SWOT	406
2.9.3.	Analiza PESTLE.....	422
2.9.4.	Diagnostic.....	434
3.	ANEXE.....	442
3.1.	Anexa 1	442
3.1.1.	Obiectivele Politicii de Coeziune pentru perioada 2021-2027.....	442



LISTA DE FIGURI

Figura 1 Procesul de realizare a strategiEi integrate de dezvoltare	25
Figura 2 Domenii-cheie analizate în cadrul strategiei de dezvoltare a județului Ialomița	26
Figura 3 Sisteme urbane regionale și transfrontaliere	27
Figura 4 Potențialul dezvoltării policentrice	38
Figura 5 Izocrone accesibilitate rutieră.....	42
Figura 6 Suprafața fondului funciar după modul de folosință în județul Ialomița, în anul 2014.....	43
Figura 7 Utilizarea terenului în județul Ialomița	44
Figura 8 Ponderea suprafeței agricole din totalul fondului funciar al județului Ialomița, 2014.....	45
Figura 9 Ponderea suprafeței ocupate de ape și bălți din totalul fondului funciar al județului Ialomița, 2014	45
Figura 10 Ponderea pădurilor și vegetației forestiere din totalul fondului funciar al județului Ialomița, 2014	46
Figura 11 Ponderea suprafeței ocupate de construcții din totalul fondului funciar al județului Ialomița, 2014	46
Figura 12 Expansiunea zonelor construite în județul Ialomița	47
Figura 13 Zone de expansiune urbană în localitățile Slobozia, Urziceni și Fierbinți Târg, 2010 vs. 2020....	48
Figura 14 Stadiul planurilor urbanistice generale din județul Ialomița	49
Figura 15 Evoluția numărului de locuințe în UAT-urile din județul Ialomița, în perioada 2010-2020.....	50
Figura 16 Evoluția suprafeței locuibile în UAT-urile din județul Ialomița, în perioada 2010-2020.....	51
Figura 17 Evoluția suprafeței locuibile / locuitor în perioada 2010-2020 și suprafața locuibilă / locuitor în UAT-urile din județul Ialomița în anul 2020.....	52
Figura 18 Evoluția suprafeței locuibile / locuință în perioada 2010-2020 și suprafața locuibilă / locuință în UAT-urile din județul Ialomița în anul 2020.....	54
Figura 19 Evoluția populației după domiciliu (la 1 ianuarie) în județul Ialomița, Regiunea Sud-Muntenia și România	56
Figura 20 Populația după domiciliu din județul Ialomița (la 1 ianuarie), 2021.....	58
Figura 21 Evoluția numărului de locuitori din județul Ialomița, %, 2010-2021	59
Figura 22 Structura pe sexe și grupe de vârstă în județul Ialomița, 2021	62
Figura 23 Structura pe sexe și grupe de vârstă în România, 2021	63
Figura 24 Proportia persoanelor cu vârste sub 15 ani din județul Ialomița, 2021	64
Figura 25 Proportia persoanelor cu vârste cuprinse între 15 și 65 de ani din județul Ialomița, 2021	65
Figura 26 Proportia persoanelor cu vârste de peste 65 de ani din județul Ialomița, 2021	66
Figura 27 Principalele clusterse demografice din județul Ialomița, 2021	67
Figura 28 Profilul etnic principal (stânga) și etniile minoritare (dreapta) din județul Ialomița, 2011	68
Figura 29 Profilul etnic principal (stânga) și etniile minoritare (dreapta) din județul Ialomița, 2011	69



Figura 30 Distribuția cincinală pe grupe de vârstă în județul Ialomița, 2010 și 2021	69
Figura 31 Rata sporului natural din județul Ialomița, 2020	72
Figura 32 Soldul schimbărilor de domiciliu și de rezidență din județul Ialomița, 2020.....	74
Figura 33 Indicele dezvoltării umane locale la nivelul județului Ialomița, 2016.....	76
Figura 34 Procentul populației dezavantajate din localitățile din mediul urban din județul Ialomița, 2014	77
Figura 35 Comunități marginalizate declarate de autoritățile locale în municipiul Slobozia, 2011	78
Figura 36 Comunități marginalizate declarate de autoritățile locale în municipiul Fetești, 2011.....	79
Figura 37 Distribuția Produsului Intern Brut între județele regiunii Sud-Muntenia, 2018.....	82
Figura 38 Evoluția PIB/locuitor (PPS) – situație comparativă la nivelul regiunii Sud-Muntenia.....	83
Figura 39 Distribuția pe sectoare economice a populației ocupate, nivel județean, 2019	84
Figura 40 Evoluția numărului de întreprinderi active, județul Ialomița	85
Figura 41 Dinamica antreprenorială la nivelul județului Ialomița	86
Figura 42 Densitatea întreprinderilor active (Firme / 1000 loc) și evoluția numărului de întreprinderi active	87
Figura 43 Capacitatea antreprenorială (firme noi / 1000 loc) și evoluția numărului de întreprinderi nou create	89
Figura 44 Estimările mediului de afaceri din județul Ialomița pentru următorii ani	90
Figura 45 Principalele beneficii pe care întreprinderile le au desfășurând activități economice în județul Ialomița	91
Figura 46 Principalele dezavantaje pe care operatorii economici le întâmpină desfășurând activități economice în județul Ialomița	92
Figura 47 Gradul de ocupare al Parcului Industrial IMM Slobozia.....	93
Figura 48 Modul în care autoritatea locală susține dezvoltarea afacerilor, cercetarea, dezvoltarea și inovarea	95
Figura 49 Evoluția cifrei de afaceri din întreprinderile active la nivel județean	96
Figura 50 Distribuția pe clase de mărime a întreprinderilor active din județul Ialomița, 2019.....	97
Figura 51 Cifra de afaceri pe salariați și evoluția cifrei de afaceri	98
Figura 52 Evoluția numărului mediu de salariați la nivel județean.....	100
Figura 53 Numărul de salariați raportat la 1000 de locuitori și evoluția numărului mediu de salariați....	101
Figura 54 Aprecierea forței de muncă disponibilă la nivelul unităților administrativ teritoriale din județul Ialomița	104
Figura 55 Aprecierea forței de muncă din județul Ialomița.....	104
Figura 56 Evoluția câștigului salarial nominal (stânga) mediu net lunar și real (dreapta), ron, 2008-2019	105
Figura 57 Evoluția productivității (VAB/pers ocupată) la nivel european, național, regional și județean, eur/pers, 2007-2017	106
Figura 58 Ponderea șomerilor în total resurse de muncă la nivel județean, pe sexe.....	108



Figura 59 Ponderea șomerilor în total resurse de muncă	109
Figura 60 Numărul șomerilor care s-au înscris și au absolvit cursuri de formare profesională în județul Ialomița	110
Figura 61 Distribuția soldului ISD în cadrul regiunii sud-muntenia ÎN 2016 ȘI 2018	110
Figura 62 Evoluția valorii indicatorilor de comerț exterior la nivel județean, mii EUR.....	113
Figura 63 Clasele de produse cu balanță comercială pozitivă în anul 2020, nivel județean	114
Figura 64 Profilul economic județean după numărul de întreprinderi active, 2019	115
Figura 65 Profilul economic județean după numărul de salariați, 2019.....	116
Figura 66 Profilul economic județean după cifra de afaceri, 2019	117
Figura 67 Ierarhizarea domeniilor economice ce trebuie sprijinite în județul Ialomița	120
Figura 68 Distribuția pe clase CAEN a firmelor active în sectorul agricol la nivel județean	122
Figura 69 Distribuția angajatorilor din sectorul agricol la nivel județean după forma juridică, 2019	123
Figura 70 Evoluția terenurilor agricole totale și proprietate privată din județul Ialomița, ha, 2008-2014.	124
Figura 71 Suprafața agricolă pe categorii de terenuri, 2014, județul Ialomița, ha.....	125
Figura 72 Evoluția suprafeței cultivate pe forme de proprietate, județul Ialomița, ha.....	125
Figura 73 Suprafața agricolă irigată (HA) la nivelul județului Ialomița	127
Figura 74 Evoluția suprafeței agricole irigate la nivelul județului Ialomița (U.A. IALOMIȚA MAL STANG), ha, 2010-2020	128
Figura 75 Evoluția suprafeței cultivate cu principalele culturi pe forme de proprietate, județul Ialomița, ha, 2008-2019	133
Figura 76 Evoluția suprafețelor cultivate cu principalele culturi, județul Ialomița, HA, 2008-2019.....	134
Figura 77 Structura principalelor culturi, Județul Ialomița, Ha, 2020	134
Figura 78 Dinamica producției agricole la principalele culturi din județul Ialomița, 2008-2020, Tone și rata de creștere 2019-2020	135
Figura 79 Producția medie pe hectar pe principalele culturi, județul Ialomița, kg/ha, 2020	137
Figura 80 Evoluția suprafețelor viilor pe rod, în județul Ialomița, 2008-2020, ha.....	138
Figura 81 Evoluția producției totale de struguri, în județul Ialomița, 2008-2020, tone	138
Figura 82 Evoluția pomilor fructiferi, pe categorii, 2008, 2020, județul Ialomița.....	139
Figura 83 Numărul pomilor și producția, în județul Ialomița, 2019,2020	139
Figura 84 Producția medie de fructe, kg/pom, Județul Ialomița, 2020	140
Figura 85 Dinamica parcului de mașini și utilaje agricole din județul Ialomița, în perioada 2008-2020 ...	141
Figura 86 Cantitatea de îngrășăminte chimice și naturale administrată în județul Ialomița, 2008-2020, tone	142
Figura 87 Suprafața terenurilor pe care s-au administrat îngrășăminte chimice și naturale în județul Ialomița, 2008-2020, ha	142
Figura 88 Cantitatea de pesticide administrată în județul Ialomița, 2008-2020, kg substanță activă	143
Figura 89 Suprafața terenurilor pe care s-au administrat pesticide în județul Ialomița, 2008-2020, ha .	143



Figura 90 Efectivele animale din județul Ialomița, Ponderea acestora în fermele familiale și în Societățile și asociațiile private și rata de creștere 2010-2020.....	144
Figura 91 Densitatea animalelor la 100 ha în județul Ialomița, în Regiunea Sud-Muntenia și la nivel național, 2020	145
Figura 92 Producția animală la nivelul județului Ialomița, 2008-2020	146
Figura 93 Evoluția numărului de întreprinderi active din sectorul secundar la nivel județean.....	147
Figura 94 Distribuția pe clase CAEN a numărului mediu de salariați, 80% din totalul salariaților, nivel județean, 2019	149
Figura 95 Distribuția salariaților după forma juridică, 2019, nivel județean	149
Figura 96 Distribuția pe principalele clase CAEN (87,5% din total) a cifrei de afaceri realizate în anul 2019, nivel județean	150
Figura 97 Distribuția salariaților care lucrează în sectorul terțiar pe principalele categorii de servicii, 2019	156
Figura 98 Distribuția salariaților după forma juridică a angajatorilor din sectorul serviciilor, 2019	157
Figura 99 Top 5 atracții de vizitare în județul Ialomița	170
Figura 100 Numărul de unități de cazare de la nivelul județului Ialomița, după tipologia structurilor de primire turistică, anul 2021.....	172
Figura 101 Numărul de unități de cazare clasificat de la nivelul județului Ialomița, pe categorii de confort, anul 2021	173
Figura 102 Capacitatea de cazare turistică existentă și numărul de locuri de cazare existente în județul Ialomița în anul 2021	174
Figura 103 Oferta de cazare clasificată/prezentă pe platforme precum ministerul economiei, antreprenoriatului și turismului, Airbnb, Booking sau INS în anul 2020/2021.....	175
Figura 104 Evoluția capacității de cazare turistică existentă pe tipuri de structuri turistice la nivelul județului Ialomița, număr locuri, perioada 2010-2020	175
Figura 105 Numărul de sosiri ale turiștilor în 2010 vs. 2020 – comparație cu județele din Regiunea de Dezvoltare Sud-Muntenia	177
Figura 106 Sosiri ale turiștilor în județul Ialomița în anul 2019	179
Figura 107 Evoluția turiștilor sosiți în perioada 2010-2020 în județul Ialomița, turiști străini vs. turiști români	182
Figura 108 Ponderea vizitatorilor străini din județul Ialomița în anul 2019	182
Figura 109 Evoluția efectivelor școlare la nivelul județului Ialomița în perioada 2010-2020.....	191
Figura 110 Evoluția distribuției efectivelor școlare pe niveluri de învățământ la nivelul județului Ialomița în perioada 2015-2020.....	191
Figura 111 Evoluția personalului angajat în unitățile de învățământ din județul Ialomița, 2015 vs. 2020	193
Figura 112 Evoluția raportului dintre numărul de elevi și numărul de cadre didactice pe cicluri de studii, la nivelul județului Ialomița, 2015 vs. 2020	193
Figura 113 Distribuția unităților de învățământ preuniversitar în județul Ialomița în anul școlar 2020-2021	195
Figura 114 Distribuția teritorială a unităților de învățământ preuniversitar în județul Ialomița, 2021	195



Figura 115 Distribuția teritorială a unităților de învățământ preuniversitar în județul Ialomița după modul de funcționare zilnică, 2021.....	196
Figura 116 Situația comparativă între numărul de grădinițe raportat la 1000 de copii de 3-6 ani per UAT și media la nivel național, 2021.....	197
Figura 117 Situația comparativă între numărul de școli primare raportat la 1000 de copii de 6-11 ani per UAT și media la nivel național, 2021.....	198
Figura 118 Situația comparativă între numărul de școli gimnaziale raportat la 1000 de copii de 11-15 ani per UAT și media la nivel național, 2021.....	199
Figura 119 Necesarul de microbuze școlare per UAT, 2021.....	200
Figura 120 Evoluția numărului de săli de clasă din unitățile de învățământ din județul Ialomița, 2014-2020.....	200
Figura 121 Evoluția numărului de PC-uri în cadrul unităților de învățământ din județul Ialomița, 2014-2020.....	202
Figura 122 Evoluția numărului de PC-uri raportat la numărul de elevi din județul Ialomița, 2014-2020.....	202
Figura 123 Distribuția ponderii cifrei de școlarizare pe niveluri de învățământ în județul Ialomița, 2020-2021.....	203
Figura 124 Distribuția locurilor disponibile în învățământul tehnic și profesional în județul Ialomița, 2020-2021.....	205
Figura 125 Evoluția ratei de absolvire la evaluarea națională pentru clasa a VIII-a în județul Ialomița, 2011-2021.....	205
Figura 126 Evoluția ratei de promovare a examenului de bacalaureat în județul Ialomița, 2011-2021.....	206
Figura 127 Distribuția notelor la examenul de bacalaureat pe materii STEM, județul Ialomița, 2020.....	207
Figura 128 Distribuția calificativelor la proba de competențe digitale la examenul de bacalaureat din județul Ialomița, 2014 vs. 2020.....	208
Figura 129 Evoluția cheltuielilor cu învățământul raportate la evoluția veniturilor locale în județul Ialomița, 2014-2020.....	208
Figura 130 Evoluția persoanelor școlarizate în universitățile naționale, cu domiciliul în județul Ialomița, 2015-2021.....	209
Figura 131 Evoluția persoanelor școlarizate în universitățile naționale pe nivel de studii, cu domiciliul în județul Ialomița, 2015-2021.....	210
Figura 132 Evoluția numărului de paturi în spitalele publice la 1.000 de locuitori, 2010-2020.....	216
Figura 133 Distribuția structurilor de servicii medicale publice la nivelul județului Ialomița, 2019.....	217
Figura 134 Distribuția spațială a principalelor structuri de servicii medicale pe teritoriul județului Ialomița, 2019.....	218
Figura 135 Evoluția personalului medico-sanitar din sistemul public în județul Ialomița, 2010-2020.....	219
Figura 136 Evoluția personalului medico-sanitar din sistemul privat în județul Ialomița, 2010-2020.....	219
Figura 137 Numărul locuitorilor din județul Ialomița ce revin unui medic de familie, 2020.....	220
Figura 138 Localizarea serviciilor sociale din județul Ialomița, 2021.....	224
Figura 139 Numărul copiilor aflați în plasament în județul Ialomița, 2010-2021.....	227



Figura 140 Numărul asistențelor maternale din județul Ialomița, 2010-2021	227
Figura 141 Numărul copiilor din județul Ialomița încadrați într-un grad de handicap pe tipuri de afecțiuni, 2010-2021	229
Figura 142 Situația persoanelor cu handicap din județul Ialomița, 2010-2020.....	230
Figura 143 Evoluția numărului de persoane cu dizabilități angajate în județul Ialomița, 2020	231
Figura 144 Top 10 obiective culturale valoroase ale județului Ialomița.....	234
Figura 145 Evoluția numărului de biblioteci, muzee și colecții publice, cinematografe și instituții și companii de spectacole sau concerte în județul Ialomița, în perioada 2010-2019.....	235
Figura 146 Distribuția dotărilor culturale la nivelul județului Ialomița și numărul acestora pe UAT-uri ..	236
Figura 147 Diferențe urban-rural în ceea ce privește instituțiile culturale în județul Ialomița în anul 2019	237
Figura 148 Starea căminelor culturale de pe teritoriul județului Ialomița	238
Figura 149 Distribuția monumentelor istorice la nivelul județului Ialomița.....	242
Figura 150 Consumul cultural la nivelul județului Ialomița în perioada 2010-2019.....	253
Figura 151 Bugetul anual alocat în cultură, recreere și religie în județul Ialomița în perioada 2010-2020, RON	255
Figura 152 Evoluția numărului de secții sportive la nivelul județului Ialomița, în intervalul 2010-2019 ..	259
Figura 153 Evoluția numărului de sportivi legitimați la nivelul județului Ialomița, în intervalul 2010-2019	259
Figura 154 Distribuția dotărilor sportive la nivelul județului Ialomița.....	260
Figura 155 Evoluția capacității instalațiilor de producere a apei potabile din județ (mc/zi), 2015-2019 .	271
Figura 156 Evoluția lungimii totale a rețelei simple de distribuție a apei potabile din județ (km/an), 2015-2019	272
Figura 157 Lungimea totală a rețelei simple de distribuție a apei potabile din județ pe UAT (km/an), 2019	273
Figura 158 Evoluția numărului populației deservite de sistemul public de alimentare cu apă din județ (nr./an), 2015-2019.....	275
Figura 159 Evoluția cantității de apă potabilă distribuită consumatorilor din județ (mc/zi), 2015-2019 .	276
Figura 160 Cantitatea de apă potabilă distribuită pentru uzul casnic populației din județ, pe UAT (mc/zi/loc.), 2019.....	276
Figura 161 Evoluția lungimii totale simple a conductelor de canalizare din județ (km), 2015-2019	278
Figura 162 Lungimea totală simplă a conductelor de canalizare din județ pe UAT (km/an), 2019.....	279
Figura 163 Evoluția numărului populației conectate la sistemele de canalizare din județ (nr./an), 2015-2020	280
Figura 164 Zone ale județului unde starea tehnică a rețelelor electrice de distribuție este slabă, 2021 .	283
Figura 165 Evoluția consumului de energie electrică în județ (kwh/AN), 2015-2020	284
Figura 166 Evoluția numărului de abonați din județ (nr./an), 2015-2020.....	285
Figura 167 Evoluția lungimii totale a conductelor de distribuție a gazelor din județ (km), 2015-2020	286



Figura 168 Lungimea totală simplă a conductelor de distribuție a gazelor din județ pe uat (km/an), 2020	287
Figura 169 Evoluția cantității de gaze naturale distribuite consumatorilor din județ, după destinație (mii de mc/an), 2015-2020.....	288
Figura 170 Zonele albe ngn din județ și uat-urile fără rețele de acces la puncte fixe și mobile, 2017.....	290
Figura 171 Evoluția gradului de conectare a populației la serviciile de salubritate (%/an), 2014-2018 ...	291
Figura 172 Asociațiile de dezvoltare pentru gestiunea deșeurilor din județ, ariile acestora de deservire și infrastructura principală, 2020	292
Figura 173 Evoluția cantității de deșeuri municipale colectate (t/an), 2014-2018	294
Figura 174 Compoziția deșeurilor generate în județ (%)	296
Figura 175 Rețeaua TEN-T pe teritoriul României	300
Figura 176 Rețeaua de infrastructură rutieră din județul Ialomița.....	303
Figura 177 Calitatea infrastructurii rutiere din județul Ialomița, 2020.....	305
Figura 178 Volumul de trafic pe drumurile naționale și județene din județul Ialomița, 2015	308
Figura 179 Indicele de motorizare în județele din România și la nivel național, 2010-2020.....	309
Figura 180 Evoluția accidentelor în județul Ialomița, 2010-2020.....	309
Figura 181 Accidente rutiere în județul Ialomița, 2018	310
Figura 182 Infrastructura feroviară din județul Ialomița	311
Figura 183 Frecvența trenurilor în județul Ialomița.....	313
Figura 184 Volumul pe fiecare segment al liniilor de transport public județean	314
Figura 185 Drumul județean DJ201 în comuna Axintele, județul Ialomița	315
Figura 186 Siguranță redusă în trafic pentru bicicliști pe artera principală între Urziceni și Slobozia, DN2A	317
Figura 187 Infrastructură precară pentru bicicliști în mediul rural.....	317
Figura 188 Județul Ialomița – elemente de cadru natural (relief, ape, păduri).....	321
Figura 189 Valorile zilnice și anuale ale radiației solare în România	323
Figura 190 Viteza medie a vântului la înălțimi de 50 m – județul Ialomița	324
Figura 191 Încadrarea solurilor pe clase de calitate în județul Ialomița (suprafețe în ha)	325
Figura 192 Suprafața fondului forestier în UATB-urile din județul Ialomița (2014, ha)	326
Figura 193 Evoluția lucrărilor de regenerare (pe tipuri) - ha	327
Figura 194 Situri Natura 2000 în județul Ialomița.....	330
Figura 195 UATB-uri din județul Ialomița cu operatori economici ce intră sub incidența directivelor IPPC sau COV solvenți.....	333
Figura 196 Evoluția emisiilor anuale de pulberi în suspensie în județul Ialomița (2015 – 2019)	334
Figura 197 Evoluția (2015-2020) numărului de depășiri ale valorii limită zilnice la indicatorul PM ₁₀ și ale valorii țintă zilnice la indicatorul O ₃ la stațiile IL-1 Slobozia (sus) și IL-2 Urziceni jos	335
Figura 198 Evoluția (2015-2020) populației cu acces la sisteme de canalizare în județul Ialomița	339



Figura 199 Evoluția (2015-2020) populației deservite de stații de epurare orășenești, pe tipuri de stații	339
Figura 200 Evoluția (2015-2020) cantității de îngrășăminte chimice aplicate (tone substanță activă)	341
Figura 201 Evoluția (2015-2020) cantității de pesticide aplicate (kilograme substanță activă).....	342
Figura 202 Evoluția (2015-2020) suprafeței de teren cu pesticide aplicate (hectare)	342
Figura 203 Zone vulnerabile la poluarea cu nitrați în județul Ialomița.....	343
Figura 204 Suprafața terenurilor degradate în județul Ialomița (2014, ha)	344
Figura 205 Vulnerabilitatea la inundații și alunecări de teren – județul Ialomița	349
Figura 206 Componente ale capacității administrative	354
Figura 207 Componentele unei capacități administrative adecvate	355
Figura 208 Componente pentru gestionarea resurselor umane	359
Figura 209 Posturile aferente aparatului de specialitate al Consiliului Județean Ialomița - funcționari publici în raport cu personal contractual, 2020	360
Figura 210 Numărul posturilor ocupate în raport cu numărul posturilor totale pe structuri din aparatul de specialitate al CJ Ialomița, 2018 - 2020.....	361
Figura 211 Distribuția personalului din aparatul de specialitate al CJ Ialomița în funcție de grupa de vârstă, 2020	363
Figura 212 Distribuția personalului CJ Ialomița în funcție de sex, 2020	363
Figura 213 Mobilitatea personalului din aparatul de specialitate al CJ Ialomița, 2020.....	364
Figura 214 Numărul participanților la evenimentele de formare pentru personalul aparatului de specialitate al CJ Ialomița, 2018 - 2020	364
Figura 215 Evoluția numărului rectificărilor bugetare ale CJ Ialomița, 2014 – 2020.....	366
Figura 216 Raportul dintre absorbția reușită și prognoza absorbției în cadrul execuției bugetare (venituri și cheltuieli), 2014 – 2020.....	367
Figura 217 Rezerve financiare cumulate la sfârșitul fiecărui an / excedent sau deficit, 2014 – 2020 (mil. Lei)	367
Figura 218 Volumul Investițiilor realizate din bugetul Consiliului Județean Ialomița, 2014 – 2020 (mil. Lei)	368
Figura 219 Evoluția Ponderii fondurilor nerambursabile în bugetul de investiții al Consiliului Județean Ialomița, 2014 – 2020	369
Figura 220 Evoluția ponderii cheltuielilor de capital realizate din bugetul Consiliului Județean Ialomița, 2014 – 2020	370
Figura 221 Volumul investițiilor realizate din bugetul UAT-urilor la nivelul Județului Ialomița, 2014 – 2020 (Mil. Lei)	371
Figura 222 Evoluția Ponderii fondurilor nerambursabile în bugetele de investiții ale UAT-urilor din județul Ialomița	371
Figura 223 Evoluția ponderii cheltuielilor de capital realizate din bugetul UAT-urilor la nivelul județului Ialomița, 2014 - 2020	372
Figura 224 Volumul veniturilor totale la bugetul Consiliului Județean Ialomița, 2014 - 2020 (Mil. Lei) ...	373



Figura 225 Volumul veniturilor totale la bugetul Consiliului Județean Ialomița per cap de locuitor, 2014 - 2020 (Lei)	374
Figura 226 Surse de venituri ale Consiliului Județean Ialomița, 2020 (Mil. Lei)	374
Figura 227 Evoluția gradului de finanțare din venituri proprii, 2014 - 2020	375
Figura 228 Evoluția gradului de autofinanțare, 2014 – 2020	375
Figura 229 Evoluția gradului de realizare a veniturilor proprii, 2014 - 2020	376
Figura 230 Evoluția gradului de realizare a veniturilor, 2014 - 2020.....	376
Figura 231 Evoluția gradului de dependență a bugetului local față de bugetul de stat, 2014 – 2020.....	377
Figura 232 Evoluția gradului de autonomie decizională, 2014 – 2020.....	377
Figura 233 Cuantumul împrumuturilor CJ Ialomița din totalul veniturilor proprii în perioada 2014 – 2020 (Mil. Lei)	378
Figura 234 Evoluția ponderii serviciului datoriei publice în plăți totale efectuate, 2014 – 2020.....	378
Figura 235 Distribuția cheltuielilor Consiliului Județean Ialomița în perioada 2014 – 2020 (clasificare economică)	379
Figura 236 Distribuția cheltuielilor Consiliului Județean Ialomița în perioada 2014 – 2020 (clasificare funcțională)	380
Figura 237 Volumul cheltuielilor de personal realizate din bugetul Consiliului Județean Ialomița, 2014-2020 (Mil. Lei)	381
Figura 238 Evoluție rigidității cheltuielilor, 2014 – 2020	382
Figura 239 Evoluția ponderii secțiunii de funcționare și a secțiunii de dezvoltare, 2014 – 2020.....	382
Figura 240 Clasamentul privind atragerea fondurilor nerambursabile la nivelul consiliilor județene, 2016 – 2020	383
Figura 241 Clasamentul privind atragerea fondurilor nerambursabile per cap de locuitor la nivelul consiliilor județene, 2016 – 2020	384
Figura 242. Surse de finanțare nerambursabilă, 2018.....	385
Figura 243. Surse de finanțare nerambursabilă, 2019.....	385
Figura 244 Surse de finanțare nerambursabilă, 2020.....	385
Figura 245 Clasamentul privind atragerea fondurilor nerambursabile la nivelul județelor, 2016 – 2020	386
Figura 246 Clasamentul privind atragerea fondurilor nerambursabile per cap de locuitor la nivelul județelor, 2016 – 2020	387
Figura 247 Evoluția valorii terenurilor aflate în proprietatea CJ Ialomița, 2015 - 2020 (Mil. Lei)	390
Figura 248 Evoluția modalității de adresare a solicitărilor pe parcursul perioadei 2014 - 2020.....	393
Figura 249 Evoluția solicitărilor primite de Consiliul Județean Ialomița în baza Legii 544/2001 pe parcursul perioadei 2014 – 2020	394
Figura 250 Evoluția prognozată pentru Produsul Intern Brut, mld. RON, prețuri curente.....	403
Figura 251 Evoluția PIB/locuitor la nivel județean și regional, prognoză	404
Figura 252 Evoluția prognozată a populației ocupate la nivel județean	404
Figura 253 Evoluția prognozată a numărului mediu de salariați la nivel județean	405



LISTA DE TABELE

Tabel 1 Populația rezidentă înregistrată în anul 2019 și populația previzionată pentru anii 2040 și 2070 – varianta medie	57
Tabel 2 Indicatori demografici principali, 2021	60
Tabel 3 Indicatorii asociați mișcării naturale, 2020	71
Tabel 4 Indicatorii asociați mișcării migratorii, 2020	73
Tabel 5 Ponderea populației rurale din județ aflată în comunele cu diferite categorii de dezvoltare, 2011	75
Tabel 6 Localitățile din mediul rural din județul Ialomița care au înregistrat rate de marginalizare, 2016	79
Tabel 7 Distribuția firmelor noi / închise în anul 2019 pe sectoare economice, nivel județean	86
Tabel 8 Clasamentul companiilor după cifra de afaceri realizată, 2019, nivel județean	98
Tabel 9 Principalii angajatori din județul Ialomița, decembrie 2020	101
Tabel 10 Clasamentul companiilor după numărul mediu de salariați din anul 2019, nivel județean	102
Tabel 11 Potențialul de specializare al economiei județului Ialomița în raport cu economia națională, 2014-2019	119
Tabel 12 Principalele societăți cu exploatații mai mari de 2000 de hectare în județul Ialomița	126
Tabel 13 Suprafața agricolă irigată la nivelul UAT-urilor din județul Ialomița, 2010, 2015, 2020	128
Tabel 14 Situația sistemelor de irigații existente la nivelul județului Ialomița, localizare, capacitate, stare (la data de 31.12.2020)	129
Tabel 15 Suprafețele terenurilor amenajare cu lucrări de desecare la nivelul UAT-urilor din județul Ialomița	131
Tabel 16 Suprafețele terenurilor amenajate cu lucrări de ameliorare și combatere a eroziunii solului la nivelul UAT-urilor din județul Ialomița	133
Tabel 17 Evoluția producției medii la hectar, la principalele culturi, 2008-2020, județul Ialomița, kg/ha	136
Tabel 18 Suprafața și producția pentru cultura de viță de vie, județul Ialomița, 2020	137
Tabel 19 Firmele asociative din județul Ialomița care își desfășoară activitatea în sectorul zootehnic....	144
Tabel 20 Distribuția pe clase CAEN a principalelor ramuri ale sectorului secundar, nivel județean, număr firme	147
Tabel 21 Capacitatea de cazare turistică existentă în structurile autorizate de la nivelul județului Ialomița, anul 2021	173
Tabel 22 Evoluția principalilor indicatori ai circulației turistice la nivelul județului Ialomița, pentru perioada 2010-2019	178
Tabel 23 Sezonalitatea activității turistice la nivelul județului Ialomița în anul 2019	180
Tabel 24 Sezonalitatea activității turistice la nivelul județului Ialomița în anul 2020	180
Tabel 25 Evoluția abandonului școlar la nivelul județului Ialomița în perioada 2015-2020	192
Tabel 26 Evoluția ponderii (%) notelor scăzute la purtare datorită absențelor din total elevi ce au finalizat anul școlar, la nivelul județului Ialomița în perioada 2015-2020	192



Tabel 27 Evoluția numărului de elevi raportat la numărul de săli de clasă din unitățile de învățământ din județul Ialomița, 2014 vs. 2020.....	201
Tabel 28 Evoluția numărului de laboratoare didactice din județul Ialomița, 2014 vs. 2020	201
Tabel 29 Top cu distribuția numărului de locuri disponibile per UAT în anul școlar 2020-2021, pe niveluri de învățământ, în județul Ialomița	204
Tabel 30 Top licee din județul Ialomița după promovabilitatea la examenul de bacalaureat, 2021	206
Tabel 31 Top 15 universități naționale în care studiază tineri cu domiciliul în județul Ialomița, 2021	210
Tabel 32 Top 20 de domenii de specializare ale tinerilor cu domiciliul în județul Ialomița școlarizați în universitățile din România, 2021	211
Tabel 33 Lista furnizorilor privați și publici de servicii sociale din județul Ialomița, 2021.....	224
Tabel 34 Proiecte pentru dezvoltarea calității infrastructurii și serviciilor sociale	226
Tabel 35 Monumente istorice clasate în județul Ialomița, 2015	241
Tabel 36 Imobile propuse pentru clasare în lmi din cadrul planurilor urbanistice avizate, județul Ialomița	244
Tabel 37 Pozițiile ocupate de municipiul Slobozia în clasamentul privind vitalitatea culturală a orașelor, pe indicatori, 2016	251
Tabel 38 Vitalitatea culturală a orașelor din România – analiză comparativă	252
Tabel 39 Top 5 sectoare creative în județul Ialomița, 2019.....	256
Tabel 40 UAT-urile deservite de către cei doi operatori economici cu sistem de canalizare	279
Tabel 41 Cantitățile gestionate în cadrul componentelor infrastructurii de gestiune a deșeurilor din județ, 2015-2020	293
Tabel 42 Compoziția deșeurilor generate în județ pe mediu urban/ rural.....	295
Tabel 43 Accesibilitate față de aeroporturile învecinate din municipiul reședință de județ a județului Ialomița	301
Tabel 44 Accesibilitate față de principalele centre urbane din regiune	302
Tabel 45 Lungimea drumurilor de diferite categorii în județul Ialomița	304
Tabel 46 Proiectele planificate pentru perioada următoare sau pentru care au fost elaborate documentații tehnice	306
Tabel 47 Cele mai rapide curse între centrele urbane ale județului.....	312
Tabel 48 Arii naturale protejate de interes comunitar în județul Ialomița	327
Tabel 49 Arii naturale protejate de interes național în județul Ialomița	331
Tabel 50 Stații de monitorizare a calității aerului în județul Ialomița	334
Tabel 51 Surse potențial semnificative de poluări accidentale pe cursuri de apă	337
Tabel 52 Stare ecologică / potențial ecologic pentru lacurile monitorizate din județul Ialomița	340
Tabel 53 Spații verzi publice în orașele din județul Ialomița	345
Tabel 54 Temperatura maximă înregistrată la stațiile meteorologice din județul Ialomița în perioada 1990-2019	346



Tabel 55 Stadiul implementării procesului de descentralizare potrivit Strategiei Generale de Descentralizare (SGD)	356
Tabel 56 Organigrama aparatului de specialitate al Consiliului Județean Ialomița.....	357
Tabel 57 Numărul posturilor, corespunzător grupelor în funcție de numărul de locuitori.....	362
Tabel 58 Totalitatea echipamentelor hardware ale CJ Ialomița.....	388
Tabel 59 Terenuri aflate în proprietatea Consiliului Județean Ialomița disponibile (libere de sarcini) sau clădiri ce pot primi alte destinații	390
Tabel 60 Obiectivele Politicii de Coeziune pentru perioada 2021-2027.....	442



**Cuvânt
înainte**

CUVÂNT ÎNAINTE



Întrebarea ce va fi și cum se va trăi în viitorul apropiat, în Județul Ialomița și în regiunea de dezvoltare 3 Sud-Muntenia, este o obligație pentru un demnitar județean și pentru orice grup profesional și social relevant în viața publică ialomițeană. Schimbările din toate aspectele vieții private și publice, sunt accentuate, așteptate și provocate de permanentul spirit creator al oamenilor dar și de contextul concurențial tot mai accentuat al vremurilor noi.

Reflecțiile specialiștilor și ale publicului larg despre diferențele de dezvoltare între regiuni diferite și județe diferite, sunt frecvent și domină preocupările decidenților. Consiliul Județean Ialomița scrutează atent prezentul, cu întregul potențial de resurse umane, materiale și de mediu, pentru a consolida cele mai valoroase tendințe de dezvoltare manifestate în viața socială și viața comunităților.

Direcțiile strategice cuprinse în precedentele documente programatice, au arătat gradul ridicat de adecvare al acestora la realitățile județene și la așteptările locuitorilor din acest județ. Este suficient să amintesc de prioritățile de dezvoltare asumate de Consiliul Județean Ialomița, încă din anii de preaderare la Uniunea Europeană, referitoare la infrastructura rutieră, de educație și sănătate și la continuarea eforturilor pentru accesarea finanțărilor europene pentru proiecte cu mare valoare adăugată. Schimbările majore din ultimii ani au fost susținute de finanțări consistente din programe de dezvoltare naționale, europene dar și din programul județean de dezvoltare locală, instrument puternic de stimulare a oricărei administrații locale la cele mai coerente demersuri de dezvoltare.

Actuala Strategie de Dezvoltare a Județului Ialomița 2021-2027, împreună cu metodologia de monitorizare și evaluare a indicatorilor de performanță a acesteia, a fost realizată în cadrul proiectului „Împreună pentru Ialomița – Strategia de Dezvoltare a Județului Ialomița 2021-2027 și servicii publice accesibile pentru cetățeni” cofinanțat prin Programul Operațional Capacitate Administrativă 2014-2020. Fundamentându-se pe o exigentă evaluare a situației existente, în toate componentele de manifestare a vieții economice și sociale din județ, dar și pe evaluarea realistă a factorilor de mediu din acest teritoriu, actualul document strategic a integrat cele mai moderne concepte de planificare a viitorului.

Temele actuale majore ale relației om-natură, ale schimbărilor climatice, ale energiei din surse nepoluante, ale mobilității în interes economic sau turistic, ale unui stil de viață sănătos și ale resurselor de hrană bio, sunt detaliate în propuneri și sugestii de intervenții în toate domeniile expuse în cadrul documentului.

Această strategie s-a elaborat după o serie de consultări cu reprezentanți din grupuri profesionale, din ONG-uri, din instituții și organizații cu așteptări și interese diferite, dar mai ales cu voința de a participa la proiectarea viitorului lor, într-un demers autentic democratic.

Diversitatea portofoliului de proiecte ce constituie o componentă importantă a Strategiei, exprimă cel mai bine cadrul foarte larg al viziunii și misiunii explicitate în acest document programatic.



Sunt conștient că imboldul pentru urmărirea coerentă și sistematică a jaloanelor actualei strategii, există în organizații, instituții și în structurile decidente de la nivelul județului. Sunt în același timp responsabil pentru implicarea fermă a Consiliului Județean Ialomița, cu toate disponibilitățile financiare și umane, în urmărirea evoluției vieții în județ, spre realizarea țintelor propuse pentru anul 2027. Timpurile moderne și provocările acestora, cer oameni determinați, tenace, îndrăzneți, cu deprinderi democratice profunde și pregătiți a construi viitorul lor și al comunităților.

Credința mea fermă este că, ialomițenii sunt astfel de oameni, iar efortul și munca generatoare de realizări materiale și satisfacții, sunt garanția înfăptuirilor anticipate în Strategia de Dezvoltare a Județului Ialomița 2021-2027.

Președinte Consiliul Județean Ialomița



Marian Pavel





1

Elemente introdutive



1. ELEMENTE INTRODUCATIVE

1.1. ASPECTE METODOLOGICE

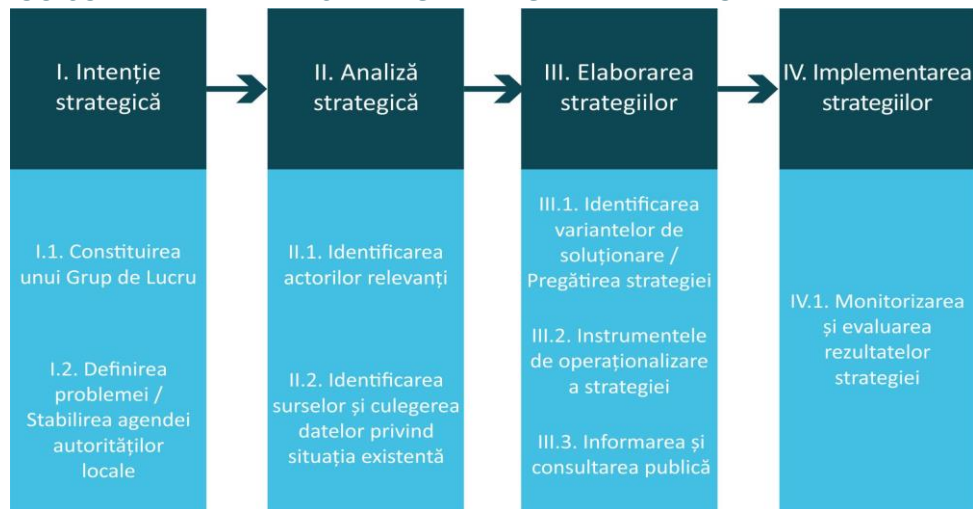
Strategia de Dezvoltare a Județului Ialomița 2021-2027 este elaborată în cadrul proiectului „**Împreună pentru Ialomița – Strategia de dezvoltare a județului Ialomița 2021-2027 și servicii publice accesibile pentru cetățeni**”, cod SMIS 135954. Proiectul este finanțat în cadrul Programului Operațional Capacitate Administrativă, Axa prioritară 2 – Administrație publică și sistem judiciar accesibile și transparente, Componenta 1: CP13/2019 pentru regiunea mai puțin dezvoltată – „Fundamentarea deciziilor, planificare strategică și măsuri de simplificare pentru cetățeni la nivelul administrației publice locale din regiunile mai puțin dezvoltate”.

În ultimii ani au fost realizate numeroase ghiduri și metodologii privind managementul și planificarea strategică sau dezvoltarea locală, oferind o bază solidă pentru definirea procesului de planificare strategică și a etapelor acestuia în cazul elaborării unei strategii integrate de dezvoltare la nivel județean. Câteva exemple de astfel de ghiduri sunt reprezentate de Ghidul de planificare strategică a dezvoltării economice (realizat în anul 2004 cu sprijin tehnic din partea Programului de Reformă Guvernamentală prin Parteneriate Durabile GRASP, finanțat de Guvernul S.U.A. prin USAID), Manualul Participanților pentru Management strategic și planificare strategică în instituțiile publice (sesiune de instruire organizată în anul 2011 de Ministerul Finanțelor Publice prin intermediul Programului Operațional „Dezvoltarea Capacității Administrative”) sau Ghidul pentru planificarea și fundamentarea procesului decizional din administrația publică locală (elaborat de Ministerul Dezvoltării Regionale și Administrației Publice în anul 2018).

Conform acestor ghiduri, planificarea strategică reprezintă un proces sistematic, prin care o instituție își stabilește anumite priorități care sunt esențiale pentru îndeplinirea misiunii ei, în acord cu evoluția mediului în care aceasta își desfășoară activitatea. Planificarea strategică este o activitate orientată spre viitor, vizând obiectivele de dezvoltare și etapele necesare realizării acestora. Planificarea strategică este un proces continuu, ce ar putea fi utilizat de comunitățile locale pentru a se asigura că politicile și programele existente corespund necesităților de dezvoltare socio-economică a comunității, în cadrul limitărilor impuse de resursele locale disponibile.¹ Pornind de la aceste metodologii, se poate contura un proces integrat de planificare strategică, structurat pe o suită logică de etape și subetape, după cum urmează:

¹ Ministerul Dezvoltării Regionale și Administrației Publice, 2018. *Ghidul pentru planificarea și fundamentarea procesului decizional din administrația publică locală*

FIGURA 1 PROCESUL DE REALIZARE A STRATEGIEI INTEGRATE DE DEZVOLTARE



Sursa: prelucrare proprie

Elaborarea Strategiei de Dezvoltare a Județului Ialomița 2021-2027 urmărește principalii pași ai unui proces integrat de planificare strategică, de la analiza potențialului local, la stabilirea obiectivelor de dezvoltare și a căilor de acțiune și la identificarea surselor pentru finanțarea obiectivelor de investiții stabilite în cadrul strategiei.

Strategia de Dezvoltare a Județului Ialomița 2021-2027 este elaborată în contextul în care, în această perioadă, instituțiile Uniunii Europene au trasat și trasează cadrul strategic de implementare a politicilor europene pentru perioada 2021-2027, precum și bugetul aferent operaționalizării priorităților și politicilor definite. România, în calitate de Stat Membru, trebuie, la rândul său, să se alinieze la aceste priorități și politici atât la nivel național, cât și la nivel local. Această aliniere constă în principal în definirea priorităților naționale și locale de dezvoltare pentru perioada 2021-2027 sau pe termen lung, adaptarea la contextul strategic european și la instrumentele de suport (financiar, cu precădere) disponibile.

În acest context, elaborarea Strategiei de Dezvoltare a Județului Ialomița 2021-2027 are rolul de a:

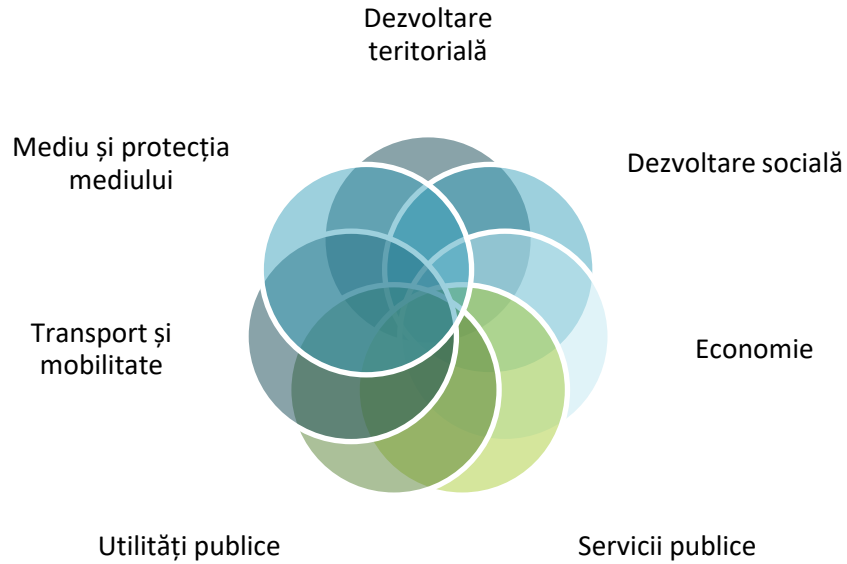
- Alinia dezvoltarea județului Ialomița la cadrul strategic aferent perioadei de programare 2021-2027 la nivel local și suprateritorial;
- Se constituie un instrument care să permită Consiliului Județean Ialomița luarea deciziilor adaptate la contextul strategic pe baza informațiilor și datelor relevante și actualizate;
- Promova un proces transparent de consultare a actorilor relevanți din județ pentru identificarea corectă a nevoilor și așteptărilor comunității prin intermediul lucrului în parteneriat;
- Reprezenta viziunea comunității cu privire la dezvoltarea sa viitoare, fiind astfel împărtășită de toți actorii relevanți de la nivel județean și transpusă într-un set de obiective specifice și un plan de acțiuni concret;
- Alinia politicile și instrumentele de dezvoltare a județului Ialomița la instrumentele de sprijin naționale și ale Uniunii Europene în domeniu, respectiv la cerințele programelor operaționale și sectoriale aferente perioadei de programare 2021-2027.

Prezenta strategie pornește de la un set de probleme, nevoi și elemente de potențial identificate la nivelul județului, pentru a construi cadrul strategic de dezvoltare pentru următorii ani. În acest context, analiza situației existente a vizat o serie de domenii-cheie care, prin caracterul lor complex, surprind caracteristicile principale ale teritoriului. Pentru a asigura coerența procesului de planificare, provocărilor identificate în



etapa de analiză le sunt asociate obiective strategice și specifice, detaliate prin programe și proiecte ce conduc la atingerea viziunii de dezvoltare.

FIGURA 2 DOMENII-CHEIE ANALIZATE ÎN CADRUL STRATEGIEI DE DEZVOLTARE A JUDEȚULUI IALOMIȚA

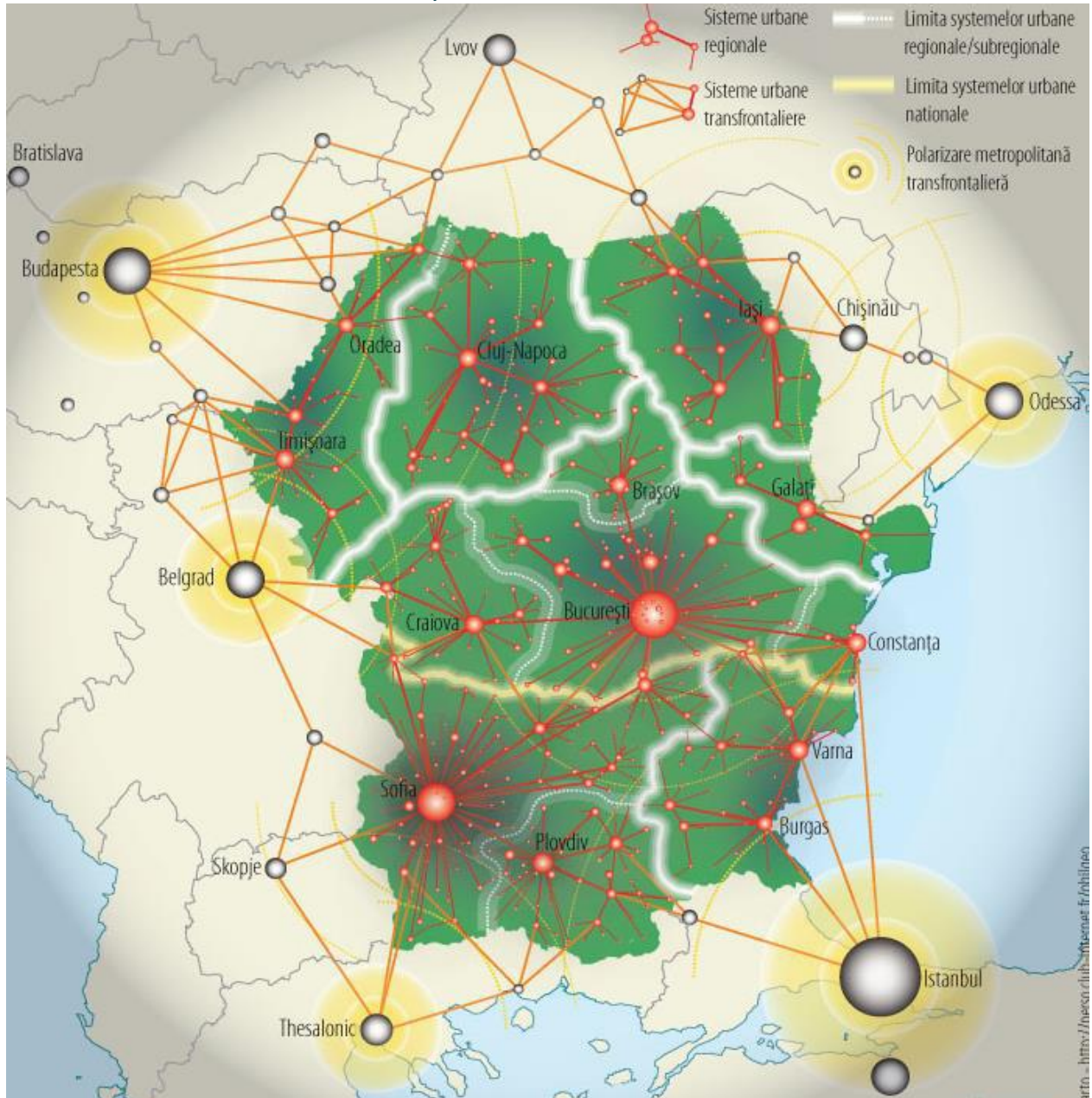


Sursa: prelucrare proprie

1.2. PREZENTAREA GENERALĂ ȘI PROFILUL JUDEȚULUI

Județul Ialomița face parte din Regiunea de Dezvoltare Sud-Muntenia alături de județele Argeș, Prahova, Dâmbovița, Teleorman, Giurgiu, și Călărași, fiind situat în regiunea istorică Muntenia. Teritoriul județului se învecinează cu 6 județe, respectiv în partea de nord cu județele Prahova, Buzău și Brăila, la est cu județul Constanța, la sud cu județul Călărași, iar la vest cu județul Ilfov.

FIGURA 3 SISTEME URBALE REGIONALE ȘI TRANSFRONTALIERE



Sursa: Atlasul teritorial al României

Ca formă de relief, județul ocupă o parte însemnată din subdiviziunea estică a Câmpiei Române, Bărăganul, fiind dominat de câmpuri tabulare întinse și lunci. Conform datelor existente, aproximativ 65% din suprafața județului aparține Câmpiei Bărăganului, 15% Luncii Dunării, 9% Câmpiei Vlășiei și 11% luncii Ialomiței și câmpiei de divagare Argeș – Buzău. Cea mai înaltă zonă a județului se află pe platoul Hagienilor la 91 de metri, în apropierea satului Platonești, urmat apoi de Piscul Crăsani cu 81 de metri înălțime și



Câmpul Grindu cu 71 de metri înălțime. Cea mai joasă altitudine se regăsește la Brațul Borcea și are circa 8 metri.

Județul este străbătut de ape curgătoare, precum râul Ialomița, râul Prahova și pâraurile Sărata, Livezile, Cricovu Sărat, Bisericii, iar în partea de est de fluviul Dunărea și brațul Borcea. De asemenea, rețeaua hidrografică mai este formată și de apele de suprafață² majore precum: lacurile de luncă Piersica, Bentu, Bataluri, Marsilieni, Bărătescu, lacul de albie Amara, lacul artificial Dridu și limanele fluviatile Strachina, Fundata, Izerul, Șcheaua, Cotorca, Jilavele, Sărățuica, Comana, Maia, Rogozu, Ratca, Murgeanca, Valea Ciorii, Cătrunești și Hagiești.³ Foarte important de menționat este și faptul că lacul Amara, Fundata și Giurgeni beneficiază de izvoare termale și nămol terapeutic sapropelic de mare importanță pentru turismul balneoclimatic.

Conform datelor⁴, județul Ialomița ocupă o suprafață totală de circa 4.453 km², județul Ialomița reprezintă 1,9% din suprafața totală a țării. Din aceasta, 3.736 km² reprezintă suprafață agricolă, 258 km² reprezintă suprafață cu vegetație forestieră, 389 km² reprezintă terenuri cu altă destinație și aproape 69 km² terenuri neproductive.

Din punct de vedere al localizării, județul se află la circa 130 de km est față de București, 125 de km sud față de Ploiești și 150 de km vest față de Constanța, fapt ce are o influență majoră asupra județului, în special față de zona de vest a acestuia prin influența pe care o are Capitala asupra așezărilor din proximitatea acesteia.

În ceea ce privește structura administrativă, conform Legii nr. 290/2018 pentru modificarea și completarea Legii nr. 2/1968 cu privire la organizarea administrativă a teritoriului României, județul Ialomița are în componență trei municipii (Slobozia, Fetești Urziceni), 4 orașe (Amara, Căzănești, Fierbinți-Târg, Țândărei), 59 comune și 127 sate. Cea mai importantă așezare urbană, respectiv reședința județului Ialomița este municipiul Slobozia, pol regional de dezvoltare care contribuie la coordonarea sistemelor policentrice județene. Municipiul Urziceni este de asemenea un pol intraregional de dezvoltare, respectiv o așezare urbană care a beneficiat de o serie de oportunități care au contribuit la creșterea capacităților de polarizare, comparabile cu nivelul de polarizare anterior, fapt care, împreună cu proximitatea față de Capitală, contribuie o influență semnificativă asupra unităților administrativ-teritoriale din proximitatea acestuia. Amara, Căzănești, Țândărei, Fierbinți-Târg și Fetești reprezintă poli locali de dezvoltare.

În același timp, județul Ialomița face parte din Euroregiunea „Dunărea Inferioară” constituită în anul 2001, alături de județele Călărași și Constanța din România și alături de districtele Dobrich și Silistra din Bulgaria. Aceasta este o structură de cooperare transfrontalieră bazată pe acorduri de cooperare între structurile administrației publice locale, ONG-urile locale și actorii mediului de afaceri. Cei 24.177 km² o fac cea mai mare euroregiune din spațiul româno-bulgar și una medie la nivel european. Trebuie menționat și faptul că deși aparține de această Euroregiune, este dificil ca județul Ialomița să fie implicată în proiecte de cooperare transfrontalieră, din cauza faptului că din punct de vedere geografic, județul nu se află la graniță cu Bulgaria, însă pot fi urmărite eventuale posibilități de parteneriat sau schimb de experiență.

Potrivit RRG⁵, în sens geopolitic, identitatea acestei regiuni este determinată de: identitatea istorică și evoluția ca provincie în diferite structuri statale; omogenitatea fizico-geografică și de mediu pe ambele părți ale graniței; identitatea culturală, etnografică și toponimică bazată pe marile civilizații care au trecut pe acest teritoriu și pe religia identică a celor două regiuni (un spațiu latin influențat de sclavi, cu o puternică amprentă islamică); dezvoltarea comună a organizării administrative a teritoriului și

² Denumire conform Legea nr. 310 din 28 iunie 2004

³ <https://www.cicnet.ro/content/prezentarea-judetului-ialomita>

⁴ <http://cjialomita.ro/>

⁵ Revista Română de Geografie Politică, *Dobruja. an European Cross-Border Region*, http://rrgp.uoradea.ro/art/2010-2/19_RRGp-183-Nicoara+Urdea.pdf



complementaritatea rețelelor urbane și de transport; polarizarea vectorilor de cooperare transfrontalieră în sistemele dezvoltate oarecum simetric de ambele părți ale frontierei.

ISTORIC⁶

Ca unitate administrativ-teritorială, județul Ialomița este menționat în anul 1470 pentru prima oară într-o atestare documentară. De-a lungul timpului, peste 30 de reorganizări teritoriale au fost realizate asupra județului Ialomița. Acestea au constat atât în înființări și desființări ale subunităților administrative, cât și în comasări de localități, cedări sau primiri de localități de la județele învecinate. Evoluția sistemului de așezări a fost influențată de o serie de momente-cheie și de schimbări administrativ-politice, perioade de creștere accelerată și perioade de tranziție. Județul, uneori ținutul, a fost principala formă de organizare teritorial-administrativă, peste 450 de ani. Într-o ordine cronologică principalele aspecte ale istoriei administrative din România care au marcat și județul Ialomița sunt prezentate în continuare⁷:

- 1470 – 1741 – județul era condus de un pârcălab, care administra teritoriul în numele domniei, avea proprii săi cărmuitori, strângea dările și le transmitea visteriei domnești, judeca pricinile mai importante, era însărcinat cu chemarea la oaste și răspundea de paza graniței;
- 1743 – județul avea 7 plăși: Lichirești, Stelnica, Orașul de Floci, Slobozia, Grindu, Jilava, Dridu;
- 1775 – Alexandru Ipsilanti face o nouă reformă administrativă, prin Regulamentele Organice definitivându-se reformele introduse de domnii fanarioți, care au permis apariția în spațiul românesc a primelor elemente specifice unei administrații publice moderne. Potrivit acestor reglementări, județul Ialomița avea 7 plăși și 127 de sate. Conducerea administrativă era asigurată de un ocârmuitor, un sameș și un ajutor de sameș, 2 secretari, registrator și polițaiul capitalei de județ.
- 1832 – prin reforma administrativ-teritorială inițiată după aplicarea Regulamentului Organic, județul Ialomița este redus de la șapte la patru plăși (Borcea, Balta, Ialomița, Câmpul), iar reședința este mutată, în anul 1833, de la Urziceni la Călărași, datorită creșterii importanței economice a portului dunărean;
- 1862 – la 11 iunie (1862), domnitorul Alexandru Ioan Cuza a promulgat Legea rurală, prin care s-a reglementat și diferențiat administrația urbană de cea rurală, prin crearea comunelor urbane și comunelor rurale. S-a înființat pentru prima dată comuna rurală, cu personalitate juridică proprie.
- 1864 – domnitorul Alexandru Ioan Cuza a promulgat Legea nr. 394/31 martie 1864 pentru comunele urbane și rurale, iar prin Legea nr. 396 din 2/14 aprilie 1864 s-au înființat consiliile județene, reglementându-se distinct administrația urbană față de cea rurală. Comuna rurală capătă personalitate juridică și era condusă de primar. Consiliul județean reprezenta interesele locale, colective și economice ale județului, își alegea, dintre membrii săi, un comitet permanent, compus din trei membri. Județul era condus de prefect, care aproba și primarii comunelor rurale, în timp ce primarii comunelor urbane erau numiți de domn. De asemenea, prefectul județului prezida Consiliul Județean, era comisarul guvernului pe lângă consiliu și avea un aparat de lucru format din directorul prefecturii, biroul administrativ, serviciul tehnic și serviciul sanitar. Legea pentru înființarea consiliilor județene din 2 aprilie 1864, este prima lege care organizează sistematic și metodic administrația județelor.
- 1925 – prin Legea pentru unificarea administrativă din 14 iunie 1925, administrația județeană era încredințată Consiliului județean, ca organ deliberative, delegației Consiliului Județean și

⁶ Sursa: Consiliul Județean Ialomița

⁷ Istoria administrativ-teritorială a Ialomiței

președintelui acestuia ca organe executive. Județul Ialomița, cu suprafață de 7.095 km pătrați, era alcătuit din 8 plăși (Călărași, Slobozia, Lehiu, Țândărei, Căzănești, Fetești, Urziceni, Dragoș Vodă), 4 orașe și 149 de sate, situație menținută până în 1950;

- 1949 – 1952 – Comitetul Provizoriu al Regiunii Ialomița și Sfatul Popular al Regiunii Ialomița, conduse de un președinte;
- Septembrie 1952 – februarie 1968 județul este desființat și înglobat regiunilor București, Ploiești și Constanța;
- Februarie 1968 – decembrie 1989 – Consiliul Popular al Județului Ialomița, condus de Comitetul executiv și de un președinte, un prim-vicepreședinte, vicepreședinții și de un secretar. Aparatul de lucru era format din secții, servicii și birouri. Reședința județului a fost stabilită la Slobozia;
- Decembrie 1989 – martie 1990 – Primăria Județului Ialomița, condusă de un primar, viceprimari și secretar. Aparatul de specialitate era format din direcții, servicii, birouri și compartimente;
- Martie 1990 – până în prezent – Prefectura Județului Ialomița, condusă de un prefect și un subprefect, numiți de Guvernul României, iar în planul funcționării serviciilor administrativ-teritoriale de interes județean: Consiliul Județean Ialomița, condus de un președinte și doi vicepreședinți, aleși de către consilieri județeni din rândul acestora, consilieri județeni care sunt aleși de cetățenii cu drept de vot din județul Ialomița;

Pe lângă schimbările administrative, pe teritoriul județului Ialomița s-au mai produs o serie de alte schimbări ce au vizat:

- După cucerirea Daciei de către romani continuitatea de locuire este atestată de descoperirile de la Fierbinți - Tîrg, Luciu și Vlădeni;
- Săpăturile arheologice desfășurate pe teritoriul comunei Dridu au adus dovezi de locuire din epoca eneolitică într-o așezare tip tell, cu 11 morminte chircite, fără inventar și care aparțin culturii Gumelnița, din epoca bronzului, cu elemente de cultură Glina III și din epoca fierului – cultura Basarabi. Fragmentele de ceramică descoperite, obiectele din silex cioplit, bronz sau fier, reprezentând ciocane, dălți, seceri, topoare, vârfuri de lance, podoabe, statuete zoomorfe de lut
- pietrificat, oasele de om și animale, ca și pământul amestecat cu paie folosit la construirea locuințelor sunt mărturii arheologice care reflectă transformările specifice din epocile menționate petrecute și în această zonă de locuire: sedentarizarea comunităților umane, economie bazată pe agricultură, creșterea animalelor, dar și inventarea meșteșugului ceramicii și al prelucrării materiilor prime. Civilizația geto-dacică (sec. III-II î.e.n.) este și ea reprezentată prin dovezi arheologice, dar cele mai importante mărturii aparțin civilizației medievale timpurii;⁸
- Pentru perioada feudalismului timpuriu (sec. VI - XIV) au fost semnalate, în urma cercetărilor, 30 de așezări;
- Orașul de Floci, prima capitală a Ialomiței, devine în sec. XVI - XVII un important centru economic, politic și cultural al Țării Românești. Acesta este locul de naștere al lui Mihai Viteazul, cel care a realizat, chiar și vremelnic, unirea celor trei țări române;
- În feudalismul dezvoltat târziu din secolele XVI - XVIII văile Ialomiței și Dunării cunosc o intensă populare și astfel apar așezările de la Fetești, Slobozia, Urziceni, Țândărei, Bora, Broșteni, Ciulnița, Sărățeni, Buești, Bărbulești, Armășești, Bordușani, Piatra, Vlădeni;

⁸ <https://www.turist-in-romania.ro/turist-in-romania.ro/CulturaDridu.pdf>



- În secolul al XIX - lea se accentuează popularea Bărăganului, dar cele mai multe sate au apărut ca urmare a împrumutării țăranilor cu pământ în anii 1864, 1881, 1921, 1945: Scânteia, Grivița, Amara, Gheorghe Lazăr, Gheorghe Doja, Tovărășia, Munteni-Buzău, Movila;
- Ialomița a fost prezentă în evenimentele de mare rezonanță istorică din acest secol: revoluția burghezo-democratică de la 1848, unirea Principatelor de la 24 ianuarie 1859, războiul pentru cucerirea independenței de stat din anii 1877-1878, războiele țăărănești din 1888 începute la Urziceni, primul război mondial și cel de-al doilea război mondial – trebuie menționat faptul că Barbu Catargiu a fost, în 22 ianuarie 1860, cel dintâi prim-ministru al României unite recunoscută de marile puteri;
- Perioada 1945-1989 este marcată la începutul ei de dictatura militară și apoi de cea comunistă, când tradițiile democratice au fost înlocuite și în Ialomița cu structuri administrative, economice și politice impuse după modelul sovietic; Ialomița a trecut prin profunde transformări economico-sociale, marcate prin industrializarea accentuată și schimbarea structurii și repartizării sociale a populației județului;
- După evenimentele din decembrie 1989, viața economico-socială a județului Ialomița a încercat să se adapteze rigorilor tranziției și economiei de piață.

Astfel, județul Ialomița a urmat o serie de schimbări și restructurări datorate atât contextului regional, cât și contextului național, schimbări ce au avut un impact asupra structurii administrative, asupra structurii demografice, asupra structurii sociale, precum și asupra componenței de unități administrativ-teritoriale.

ACCESIBILITATE

Județul Ialomița este conectat la rețeaua europeană de transport prin intermediul rețelei TEN-T și este străbătut astfel de elemente de infrastructură ce aparțin coridorului Rin-Dunăre, unul dintre cele două coridoare prezente pe teritoriul național. Acesta asigură legătura pe cale rutieră, navală și feroviară între centre urbane majore de la nivel european din Europa de Est, Centrală și de Vest, precum Viena, Stuttgart, München sau Strasbourg.

Municipiile Urziceni, Fetești și orașul Țândărei sunt singurele din județul Ialomița care sunt deservite direct de elementele de infrastructură TEN-T. Acestea au legături mai bune cu principalele centre urbane la nivel național, comparativ cu municipiul Slobozia situat în centrul județului, care are conexiuni indirecte cu rețeaua TEN-T și cu centrele urbane majore aferente. Prin urmare, pe teritoriul județului se regăsesc 4 elemente de infrastructură specifică rețelei de transport TEN-T:

- Drumul național DN2 (care leagă municipiul Urziceni de municipiile București și Buzău);
- Linia de cale ferată 702 (Fetești – Țândărei – Făurei);
- Municipiul Fetești conectat cu axa București – Constanța formată din autostrada A2;
- Magistrala de cale ferată 800.

În același timp, o serie de drumuri naționale și o autostradă asigură legăturile cu centrele urbane importante de la nivel național și regional. Acestea sunt reprezentate prin autostrada A2 care traversează zona sud-estică a județului, asigurând legături rapide cu județul Constanța și cu București, dar și prin drumurile naționale principale DN2, DN2A, DN21 sau DN3B:

- Slobozia- DN2A (vest spre Urziceni, est spre Țândărei și Constanța), DN21 (sud spre Călărași, nord spre Brăila), DN2C (spre Buzău);
- Urziceni- DN2 (sud spre București, nord spre Buzău), DN1D (spre Ploiești), DN2A (spre Slobozia);
- Fetești- DN3A (spre Lehliu-Gară), DN3B (spre Călărași);
- Țândărei- DN2A (vest spre Slobozia, est spre Constanța), DN21A (spre DN21 - Brăila);



- Amara- DN2C (spre Slobozia și DN2 – Buzău);
- Căzănești- DN2A (vest spre Urziceni, est spre Constanța).

Importanța drumurilor din județ este marcată de populația deservită de către acestea, precum și de volumul de trafic înregistrat în lungul lor. Conform analizei, drumurile naționale traversează 36 din cele 66 unități administrativ teritoriale din județ și deservesc un bazin de populație de 220.292 locuitori. În ceea ce privește drumurile județene, acestea traversează 49 dintre unitățile administrativ teritoriale din județ și deservesc un bazin de populație de 221.382 locuitori. Principalele drumuri județene după numărul de locuitori deserviți sunt DJ201 Bărbătescu – Coșereni, Bărbătescu – Slobozia și Slobozia – Țândărei (101.485 locuitori), DJ212 Fetești – Țândărei (55.846 locuitori), DJ101 - Fierbinți Târg – Jilavele (14.339 locuitori) și DJ102H Grindu – Miloșești (13.290 locuitori). Din punct de vedere al fluxurilor, cele mai importante drumuri județene se regăsesc în extrema de vest a județului, în vecinătatea orașului Fierbinți-Târg, în lungul legăturii Fetești – Țândărei, precum și în zona localităților Gârbov și Gura Ialomiței.

Raportat la transportul feroviar, județul este deservit de magistrala de cale ferată 800, împreună cu liniile secundare teritoriale 701, 700 și 802, care asigură legăturile localităților din județ cu centrele urbane majore din regiune și de la nivel național, precum București, Ploiești, Buzău, Călărași sau Constanța.

În ceea ce privește liniile de transport public județean, acestea converg către principalele centre urbane ale județului, precum Urziceni, Slobozia, Țândărei sau Fetești și deservesc în totalitate suprafața județului, respectiv toate cele 66 unități administrative teritoriale. Astfel, transportul public județean deservește un bazin de populație de circa 282.320 locuitori⁹.

Nu în ultimul rând, județul Ialomița nu dispune de un aeroport propriu, fiind necesară utilizarea aeroporturilor din vecinătate pentru accesarea serviciilor de transport aerian. Există două opțiuni în apropierea județului pentru deplasare pe cale aeriană: Aeroportul Internațional Henri Coandă Otopeni și Aeroportul Internațional Mihail Kogălniceanu Constanța. Acestea se află la distanțe similare de circa 1h și 30 de minute - 2h pe cale rutieră, respectiv circa 2-3h pe cale feroviară din municipiul Slobozia.

POPULAȚIE ȘI ECONOMIE

În urma analizei datelor disponibile pe Tempo INSSE¹⁰, populația totală a județului era de 282.320 de locuitori în anul 2021, comparativ cu 303.352 locuitori în anul 2010. Dintre aceștia, circa 52% locuiesc în mediul urban, iar 48% în mediul rural. Comparativ cu populația din mediul urban a Regiunii Sud-Muntenia, județul Ialomița are o populație urbană cu aproximativ 5% mai mare, iar comparativ cu nivelul național, această valoare este mai redusă cu 8,6%. În intervalul 2010-2021, evoluția populației a prezentat un trend negativ, asemănător cu trendul de la nivelul țării. Astfel, populația județului Ialomița a scăzut cu 7,51% în intervalul 2010-2021, cauzele acestei scăderi fiind în principal migrația internațională, planificarea familială care determină o reducere a numărului anual de nașteri, precum și îmbătrânirea demografică.

Dintre cele 66 de unități administrativ-teritoriale care compun județul Ialomița, 3 înregistrează în anul 2021 o populație mai mare de 15.000 de locuitori- municipiile Slobozia, Fetești și Urziceni, iar peste 60% dintre UAT-uri prezintă o populație cuprinsă între 755 și 3.000 de locuitori.

Pe plan economic, în ceea ce privește valoarea producției de bunuri și servicii exprimate prin Produsul Intern Brut, economia județului deține 7,2% pondere din totalul regional în anul 2018, cu 3,26 mld. EUR la valoarea standardelor puterii de cumpărare (PPS), iar comparativ cu anul 2014, valoarea PIB a județului Ialomița a avut o creștere peste media regională de 19%, respectiv o creștere de 31,4%.

După cifra de afaceri generată de către întreprinderile active, sectoarele Comerț, Industria prelucrătoare și Agricultură generează împreună o importantă parte din cifra de afaceri de la nivel județean, mai exact

⁹ POP107A - Populatia dupa domiciliu, <http://statistici.insse.ro:8077/tempo-online/#/pages/tables/insse-table>

¹⁰ <http://statistici.insse.ro:8077/tempo-online/#/pages/tables/insse-table>



84%. Raportat la numărul de companii active, sectoarele principale care influențează profilul județului Ialomița sunt Agricultură, Comerțul și Transportul și depozitarea.

În ansamblu, județul Ialomița este caracterizat în cea mai mare măsură de ocuparea populației în sectorul agricol – Agricultură, vânătoare și servicii anexe, fapt datorat în special resurselor naturale de care dispune județul. Din perspectiva forței de muncă, la nivelul anului 2019, în domeniul agricol erau ocupați circa 33 de mii de locuitori ai județului Ialomița, ceea ce reprezenta 36,9% din populația ocupată totală a județului. Aceste valori poziționau agricultura pe primul loc în topul activităților economice din județ, urmată de industria prelucrătoare și comerțul cu ridicata și cu amănuntul. În timp ce majoritatea culturilor din județul Ialomița generează între 1 și 5% fiecare din producțiile de la nivel național, alte câteva culturi se remarcă prin aportul major pe care acestea îl aduc la producția națională. De exemplu, în anul 2020, județul Ialomița a generat 52% din producția națională de orez, 11% din producția națională de pepeni verzi și galbeni și 10% din producția națională de ardei.

În același timp, din punct de vedere economic, turismul este un alt factor important de dezvoltare, iar județul Ialomița are resursele naturale și culturale necesare pentru a se remarca drept o atracție turistică de interes atât pe plan local, cât și național. Descoperirile arheologice atestă că încă din Paleolitic, teritoriul a fost locuit constant, fiind descoperite diverse artefacte și unelte la Coșereni, Bordușani, Săveni sau Dridu. Mai mult, teritoriul se află la interferența unor vechi rute comerciale, fapt ce-i oferă caracterul de zonă de tranzit între Orient și Occident. În județul Ialomița, sunt înregistrate conform Listei Monumentelor Istorice din anul 2015, un număr total de 227 de monumente istorice clasificate și protejate prin lege, dintre care 57 de monumente sunt încadrate în categoria A, de importanță națională și 170 de monumente în categoria B, de importanță locală.

În final, Județul Ialomița se poziționează în ansamblu, din perspectiva nivelului de dezvoltare, pe un nivel mediu spre ridicat, dar cu un potențial existent semnificativ, ce poate fi valorificat prin exploatarea punctelor forte și prin măsuri de dezvoltare, modernizare și de fortificare a particularităților ce pot conduce la o evoluție economică și prin urmare, socială.





2

Analiza teritorială și administrativă



2. ANALIZA TERITORIALĂ ȘI ADMINISTRATIVĂ

2.1. DEZVOLTARE TERITORIALĂ

2.1.1. REȚEAUA DE LOCALITĂȚI

Județul Ialomița se situează în partea de sud-est a României, pe teritoriul Regiunii de Dezvoltare Sud Muntenia, alături de județele Argeș, Călărași, Dâmbovița, Giurgiu, Prahova și Teleorman. Pe teritoriul acestuia se întinde Câmpia Bărăganului, diviziunea estică a Câmpiei Române, ce se prezintă sub forma unei fâșii alungite pe direcția vest-est, de-a lungul cursului inferior al râului Ialomița.

Analiza contextului teritorial presupune două niveluri de referință:

- context suprateritorial național/regional;
- context județean.

Rețeaua de așezări a județului va fi analizată și prin prisma elementelor ce determină dezvoltarea acestuia și anume direcțiile strategice, coridoarele de transport, poliile urbane polarizatori.

1.1.1.1. Context suprateritorial – național / regional

POL REGIONAL | Municipiul Slobozia este reședința și cel mai mare municipiu al județului Ialomița, fiind situat pe malul râului Ialomița, unul dintre cele mai importante râuri din România. Acesta a reprezentat de-a lungul secolelor un important nod de comunicații și un târg major la nivel național.¹¹ Datorită poziției geografice privilegiate, la intersecția drumurilor ce leagă Occidentul și Nordul de Orient, el a adăpostit și a dezvoltat activități economice și culturale. Așezarea din mijlocul câmpiei Bărăganului a fost însă deseori și ținta atacurilor turcilor și tătarilor. Astfel, pentru a încuraja oamenii să se așeze aici, aceștia erau scutiți de dări. De aici și numele actual al municipiului ce provine de la cuvântul românesc, de origine slavonă, „slobozie” (sloboda, în rusă слобода)¹² care desemna o localitate nou înființată care era scutită de anumite dări.

De-a lungul timpului orașele au funcționat istoric independent, în timp ce crearea în jurul acestora a unor sisteme de localități reprezintă o tendință mai recentă, fiind influențată de mobilitatea ridicată a populației și bunurilor, precum și a diferitelor tipuri de asocieri care se stabilesc din ce în ce mai mult între așezări.¹³

În prezent, acesta se află la aproape 130 km est de București, 125 km sud - est de Ploiești și 150 km vest de Constanța. Astfel, apropierea față de capitală, are o influență majoră asupra județului, mai ales față de zona de vest a acestuia. Deși municipiul Slobozia nu se numără printre poliile de creștere sau de dezvoltare, acesta are o poziție strategică între doi poli de creștere – Ploiești, Constanța – respectiv, doi poli de dezvoltare - Brăila, Galați, fiind influențat și de zonele funcționale ale acestora.

Municipiul Slobozia se plasează pe primul loc ca populație și importanță față de celelalte municipii din județ precum municipiile Urziceni și Fetești. Față de celelalte municipii reședință de județ din regiune, precum municipiile Pitești (Argeș), (Călărași) Călărași, Târgoviște (Dâmbovița), Giurgiu (Giurgiu), Ploiești (Prahova) și Alexandria (Teleorman), acesta se situează pe penultimul loc, înaintea Municipiului Alexandria.

¹¹ Profilul socio-economic și demografic al județului Ialomița

¹² Brockhaus and Efron Encyclopedic Dictionary (1890-1906)

¹³ Strategia de Dezvoltare Teritorială a României



Conceptului de pol îi sunt atribuite multiple sensuri în dicționarul Britannica, printre care se numără: ‘extremitate a unei axe sau a unei sfere’, ‘punct de ghidare sau de atracție’, ‘una sau mai multe regiuni într-un corp magnetizat în care fluxul magnetic este concentrat’. Acest concept a fost transpus spațial la nivel internațional și național, prin clasificarea localităților urbane realizată de Conceptul Național de Dezvoltare Spațială al României, ce stabilește o legătură între ierarhia conturată la nivel național prin Legea 351/ 2001 și clasificarea concepută de ESPON 2006.¹⁴ Organizarea se axează pe realizarea unui sistem policentric de localități interdependente conform activităților economice. Astfel, Municipiul Slobozia, conform criteriilor economice, funcționale, de accesibilitate, importanță la nivel regional este desemnat POL REGIONAL OPUS (potențial FUA).¹⁵ Municipiul Fetești este desemnat POL SUBREGIONAL, având o populație de peste 20.000 locuitori – 34.682, conform datelor de la INSE tempo online.

În plus, conform direcțiilor prevăzute la nivelul Strategiei de Dezvoltare Teritorială a României, Slobozia se află pe axa de dezvoltare Varna/Bulgaria - Silistra/Bulgaria – Pod Dunăre – Călărași – Slobozia – Brăila – Galați – Comrat/Republica Moldova – Odesa/Ucraina, fapt ce poate conduce la accentuarea unei conexiuni Slobozia – Brăila – Galați și poate dezvolta cooperarea interregională. Aceasta se poate realiza prin dezvoltarea transportului feroviar de mare viteză.

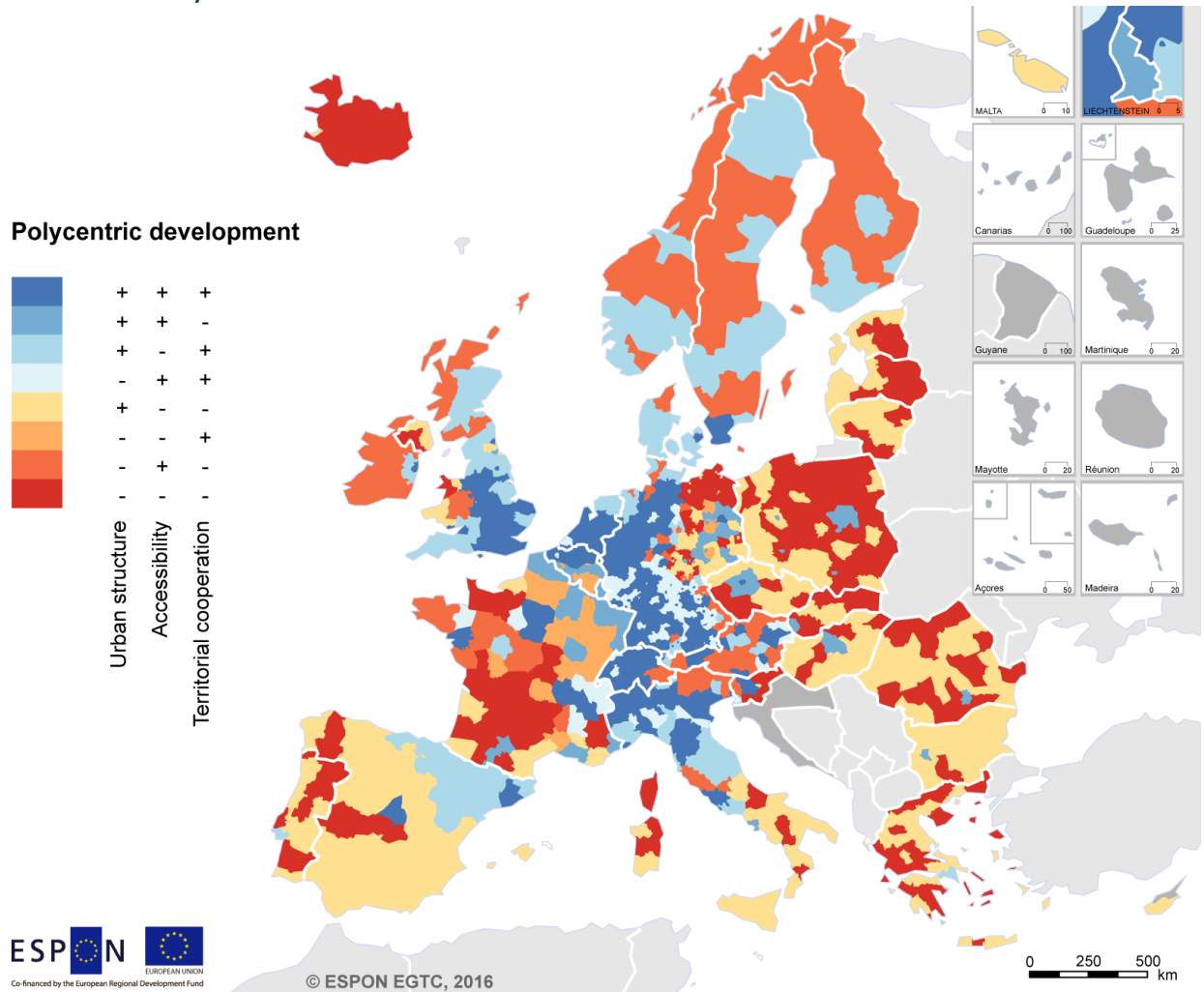
Conceptul de cooperare policentrică teritorială este tratat în studiul ESPON, Polycentric Territorial Structures and Territorial Cooperation, conform căruia dezvoltarea policentrică poate determina o masă economică critică, obținută prin sprijinul centrelor urbane ce oferă o dezvoltare mai echilibrată între regiuni și mai multe relații de cooperare și funcționalitate urban-rural. Conform studiului, modelele de dezvoltare policentrică identificate la diferite scări teritoriale sunt definite de trei criterii:

- Structura ierarhica a rețelei urbane ce accentuează nodurile urbane de diferite dimensiuni și funcții;
- Modelele de accesibilitate ce dezvoltă mobilitatea în cadrul regiunii, al țării sau în interiorul spațiului UE;
- Structurile și practicile de cooperare teritorială existentă.

¹⁴ Strategia de Dezvoltare Teritorială a României

¹⁵ Conform *Documentației Definierea conceptului național de dezvoltare spațială și introducerea lui în structura planului național de dezvoltare, Vol. 1. Principiile generale care fundamentează conceptul național de dezvoltare spațială* -INCD URBANProiect, 2007

FIGURA 4 POTENȚIALUL DEZVOLTĂRII POLICENTRICE



Sursa: ESPON.eu

Conform criteriilor enunțate mai sus se poate remarca:

- sistemul de așezări din județul Ialomița este caracterizat de orașe medii și mici;
- beneficiază de o accesibilitate scăzută la nivel european înregistrând un scor de 60, pe o scară de la 0 la 180;
- tipologia de cooperare teritorială este orientată către formarea sistemelor urbane, fără încadrarea vreunui pol urban în clasificarea de tip FUA & MEGA.¹⁶

Prin urmare, conform studiului pentru dezvoltarea cooperării policentrice teritoriale la nivelul țării este esențială creșterea accesibilității și promovarea cooperării teritoriale.

AXE / CORIDOARE | Regiunea Sud Muntenia, și implicit județul Ialomița, se bucură de prezența unor trasee importante de transport internaționale, naționale și interregionale, acestea constituind axe de dezvoltare la nivelul teritoriului. Aceasta se individualizează și prin polarizarea categorică a Capitalei și prin importanța Capitalei în ierarhia de localități.

¹⁶ ESPON (2016), Polycentric Territorial Structures and Territorial Cooperation, Luxemburg: ESPON



Județul se situează geografic, la intersecția drumurilor comerciale care leagă capitala României – București, de litoralul Mării Negre, Moldova și centrul țării.

În prezent, județul Ialomița este traversat de 2 coridoare prioritare de interes continental:¹⁷

- Coridorul Nr. 4 – Berlin – Nürnberg – Praga – Budapesta – Arad – București – Constanța / Craiova – Sofia – Salonic / Istanbul. Coridorul pe ramura București – Constanța, prin două componente (rutier și feroviar), traversează județul Ialomița în partea sud – estică prin municipiul Fetești;
- Coridorul Nr. 7 - Coridorul fluvial Dunărea, care prin brațul Borcea (navigabil) traversează județul Ialomița în partea sa estică.

Proiectele de autostrăzi de la nivelul național și regional constituie de asemenea coridoare majore, ce definesc o serie de relații puternice în teritoriu, județul fiind poziționat la nord de A2 – Autostrada soarelui, fiind străbătut de aceasta în zona estică, în UAT Fetești.¹⁸ Mai mult, conform proiectului de modificare a Legii 363/ 2006, Coridoarele strategice de transport ale României, teritoriul județului este străbătut de Coridorul Strategic de Transport Est: Călărași – Slobozia – Brăila – Galați – Giurgiu. Totodată, datorită proximității față de zona de cooperare transfrontalieră România – Bulgaria, județul Ialomița prezintă oportunitatea de acces la porturile dunărene: Giurgiu – Ruse (prin București), Oltenița și Silistra (prin județul Călărași). Un alt aspect favorabil este constituit de prezența fluviului Dunărea în extremitatea estică a județului, pe o distanță de 75 km – Dunărea Veche și 48 km – Brațul Borcea, lucru ce poate conduce la posibilitatea de acces direct la transportul fluvial, prin amenajarea unui port de agrement și comercial.¹⁹

În prezent, județul Ialomița este traversat pe direcția nord-sud și pe direcția est-vest, de următoarele drumuri naționale, unele dintre acestea având și statut european:

A. Pe direcția nord – sud:

- DN2 (E85) București – Urziceni, Buzău, Focșani, Suceava, Siret;
- DN21 (E584) Brăila, Slobozia, Călărași (spre Bulgaria);
- DN 2C Costești – Grivița – Slobozia;
- DN21A Bărăganul – Țândărei;
- DN3B M Kogălniceanu-Fetești;

B. Pe direcția est – vest:

- A2, Autostrada Soarelui;
- DN2A: Urziceni – Slobozia – Giurgeni – Vadu Oii – Constanța;
- DN1D: Urziceni – Albești, în administrarea DRDP București între km 25+545 și 27+000;
- DN3A Dor Mărunt – Fetești Gară, în administrarea DRDP Constanța între km67+700-79+826.

Din punct de vedere al rețelei de cale ferată, pe raza județului Ialomița aceasta are o lungime de 276 km din care 150 km sunt de cale simplă, pe direcția București – Urziceni – Slobozia – Țândărei, precum și pe traseul: București – Urziceni – Făurei – Brăila – Galați, respectiv cale dublă pe direcția Magistrala București – Constanța – Slobozia – Ciulnița – Călărași – Făurei – Țândărei – Fetești. Rețeaua de cale ferată electricată

¹⁷ PATJ Ialomița 2018, Etapa a II-a, partea 1, Analiza situației existente

¹⁸ PATJ Ialomița 2018, Etapa a II-a, partea 1, Analiza situației existente

¹⁹ PATJ Ialomița 2018, Etapa a II-a, partea 1, Analiza situației existente



este compusă din două trasee București – Constanța și Slobozia – Ciulnița – Călărași și reprezintă 37% din lungimea totală a rețelei din județ.²⁰

Din punct de vedere al direcțiilor viitoare de dezvoltare propuse în Master Planul General de Transport al României, teritoriul județului este traversat de drumul transregional ISTER, pe direcția Brăila – Slobozia – Călărași – Chiciu, ce are rolul de a asigura legătura între principalele centre urbane și de a asigura conectivitatea rutieră între regiunile României. De asemenea, pentru Municipiul Slobozia a fost propusă o variantă de ocolire. Un alt proiect de interes pentru județul Ialomița, îl reprezintă ocolitoarea municipiului Urziceni, care este propus prin PATJ Ialomița. Aceste municipii au un potențial viitor de creștere economică și implicit a valorilor de trafic în intravilan.

Conectivitatea la nivel teritorial a județului Ialomița va fi facilitată pe viitor și de rutele de căi ferate din rețeaua TEN-T Comprehensive, ce asigură conectivitatea feroviară la nivel național și internațional și se suprapun pe rute cu trafic ridicat de marfă și călători. Pe teritoriul județului Ialomița, rutele existente, identificate în această categorie care vor fi modernizate sunt²¹:

- Fetești – Țândărei – Făurei;
- București – Fetești – Constanța.

Pe lângă acestea, conectivitatea cu rețeaua feroviară națională va fi realizată și de căile ferate propuse pe direcția București – Urziceni – Făurei. De asemenea, căile ferate intermagistrale existente ce asigură legătura între coridoarele TEN – T și magistralele feroviare naționale ce traversează județul sunt:

- Ploiești – Urziceni – Slobozia- Țândărei;
- Călărași – Slobozia Veche.

1.1.1.2. Structura rețelei de localități – contextul județean

IERARHIA LOCALITĂȚILOR DUPĂ RANG ȘI CATEGORII DE MĂRIME | Județul Ialomița este definit de o structură administrativă teritorială compusă din trei municipii (Slobozia, Fetești, Urziceni), 4 orașe (Amara, Căzănești, Fierbinți-Târg, Țândărei), 59 comune și 127 sate, conform Legii nr. 290/2018 pentru modificarea și completarea Legii nr. 2/1968 cu privire la organizarea administrativă a teritoriului României.

Conform clasificării²² realizate în vederea detalierei conceptului de dezvoltare policentrică pentru județul Ialomița, sunt determinate următoarele categorii de poli de dezvoltare:

- Slobozia - pol regional de dezvoltare care contribuie la coordonarea sistemelor policentrice județene;
- Urziceni - pol intraregional de dezvoltare (așezare urbană care a beneficiat de o serie de oportunități care au contribuit la creșterea capacităților de polarizare, comparabile cu nivelul de polarizare anterior);
- Amara, Căzănești, Țândărei, Fierbinți-Târg, Fetești - poli locali de dezvoltare.

Conform clasificărilor localităților din Legea nr.351/2001 cu modificările și completările ulterioare, Județul Ialomița include următoarele²³:

²⁰ PATJ Ialomița 2018, Etapa a II-a, partea 1, Analiza situației existente

²¹ Master Planul General de Transport al României

²² Realizate în Studiul de fundamentare în vederea actualizării Planului de Amenajare a Teritoriului Național – Secțiunea IV: Rețeaua de localități - Etapa II (2013)

²³ PATJ Ialomița 2018, Etapa a II-a, partea 1, Analiza situației existente



- 3 localitate de rangul II (municipii de importanță interjudețeană, județeană sau cu rol de echilibru în rețeaua de localități) – municipiul Slobozia, Fetești, Urziceni;
- 4 localitate de rangul III (orașe) – orașul Amara, Căzănești, Fierbinți-Târg, Țândărei;
- 59 de localități de rangul IV (sate reședință de comună).

Din punct de vedere al numărului de locuitori, în cadrul județului Ialomița se regăsesc următoarele tipologii de centre urbane:

- 1 oraș mijlociu cu 50.000-99.999 locuitori – Municipiul Slobozia;
- 1 oraș mijlociu cu 20.000-49.999 locuitori – Municipiul Fetești;
- 2 orașe mici 10.000-19.999 locuitori – Municipiul Urziceni, Țândărei;
- 3 orașe mici 1.000-10.000 locuitori – Oraș Amara, Căzănești, Fierbinți - Târg.

REȚEAUA MONOCENTRICĂ LOCALĂ |

Rețeaua de așezări urbane de la nivelul județului Ialomița este caracterizată de un sistem urban monocentric în jurul municipiului Slobozia, care se înscrie în categoria celor 19 orașe de la nivelul țării, cu populație cuprinsă între 50.000 – 100.000 locuitori²⁴. Cu toate acestea, Municipiul Urziceni, datorită proximității față de Capitală, reușește să mai echilibreze structura așezărilor urbane, având o influență majoră asupra UAT-urilor din proximitatea acestuia. Celelalte orașe și municipii sunt de dimensiuni mai reduse și au o influență mai scăzută în teritoriu, având o dispunere fragmentată în spațiu și o densitate a așezărilor scăzută.

În consecință, acestea au determinat constituirea unui sistem urban monocentric, care este evidențiat și de declinul demografic al orașelor mici și mijlocii de pe teritoriul județului, în special cele din jurul Municipiului Slobozia. Astfel, Municipiul Slobozia polarizează și orașele Țândărei și Amara.²⁵

Zona de vest a județului, se remarcă drept o arie de cooperare cu potențial de dezvoltare, având în vedere accesibilitatea crescută, aria de polarizare a Capitalei și concentrarea urbană pe o suprafață redusă. Totodată, posibilitatea de formare a unui sistem urban Urziceni – Fierbinți-Târg, conduce către extinderea zonelor de influență a acestor localități și către un areal cu relații teritoriale multiple. Acest sistem are potențial să devină un sistem urban de sprijin pentru sistemul urban Slobozia-Amara.

AXE / CORIDOARE | Un factor major în sistemul de localități județean îl joacă infrastructura rutieră ce constituie principalele axe de dezvoltare la nivelul județului Ialomița și a influențat puternic amplasarea și dezvoltarea așezărilor. Putem observa ca în lungul drumului național DN2A sunt grupate cele mai multe municipii și orașe cum ar fi Urziceni, Căzănești, Slobozia, Țândărei. Fetești este amplasat pe DN3A, care străbate Lehliu, având ca destinație Capitala. Dintre toate localitățile urbane numai Fierbinți-Târg este conectat la rețeaua de transport prin drumuri județene (DJ 101).

Din punct de vedere al axelor structurante de importanță națională se remarcă axa București-Fetești (cu prelungire spre Constanța) și București-Urziceni (cu prelungire spre Buzău), axe în lungul principalelor culoare de accesibilitate, conturate în apropierea capitalei.

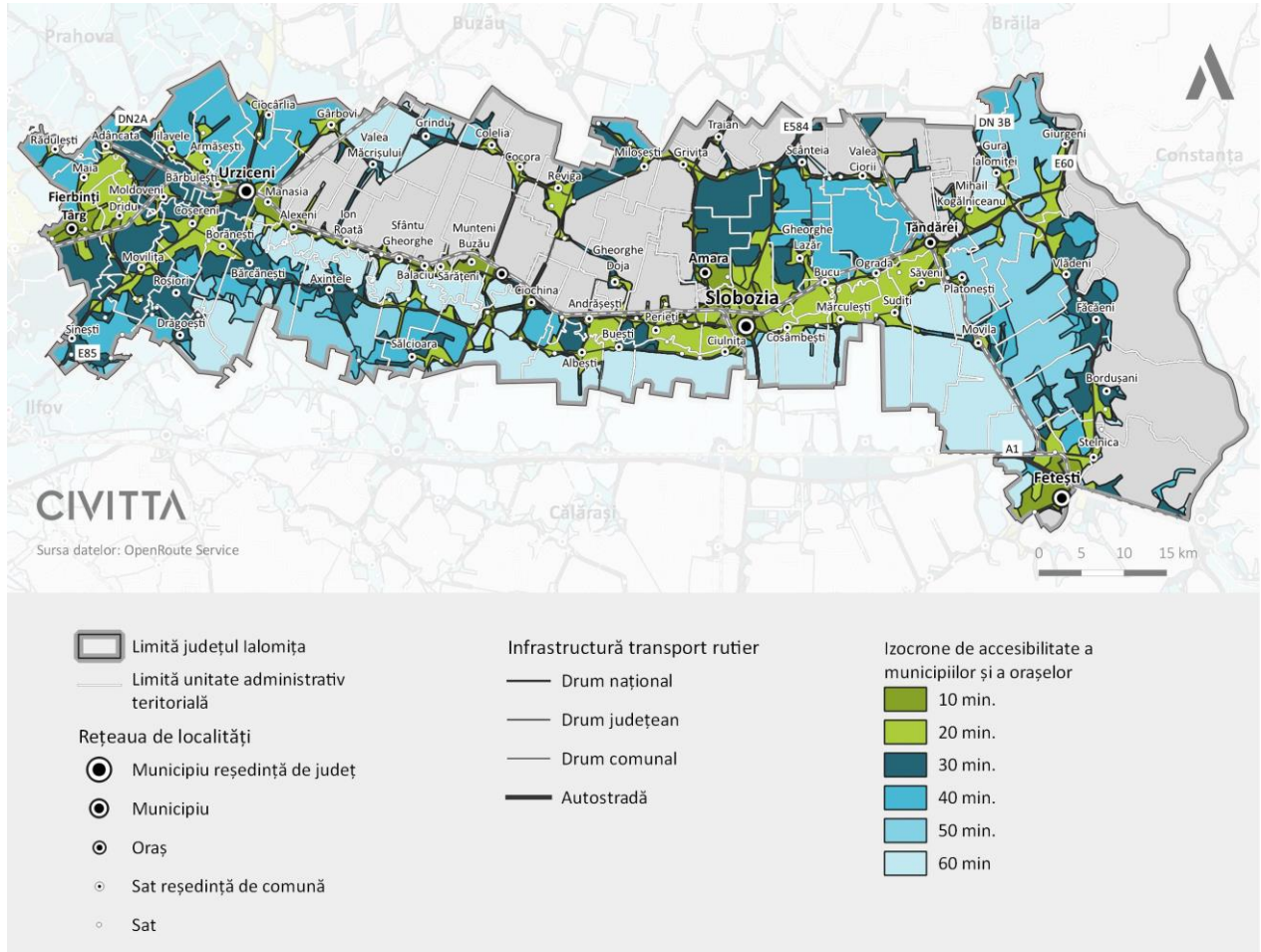
Din punct de vedere al accesibilității, se remarcă zona din jurul Municipiului Slobozia unde este asigurată o mobilitate ridicată, izocrona de 20 de minute se suprapune pe conturul UAT-urilor din jurul municipiului

²⁴ PATJ Ialomița 2018, Etapa a II-a, partea 1, Analiza situației existente

²⁵ Strategia de Dezvoltare Teritorială a României – studiul de fundamentare numărul 16 – Formarea și dezvoltarea sistemelor de localități (2014)

din a treia coroană. De asemenea, se remarcă și zona Urziceni-Fierbinți Târg ce asigură o accesibilitate ridicată către un centru urban pentru UAT-urile din zona de vest a județului.

FIGURA 5 IZOCRONE ACCESIBILITATE RUTIERĂ

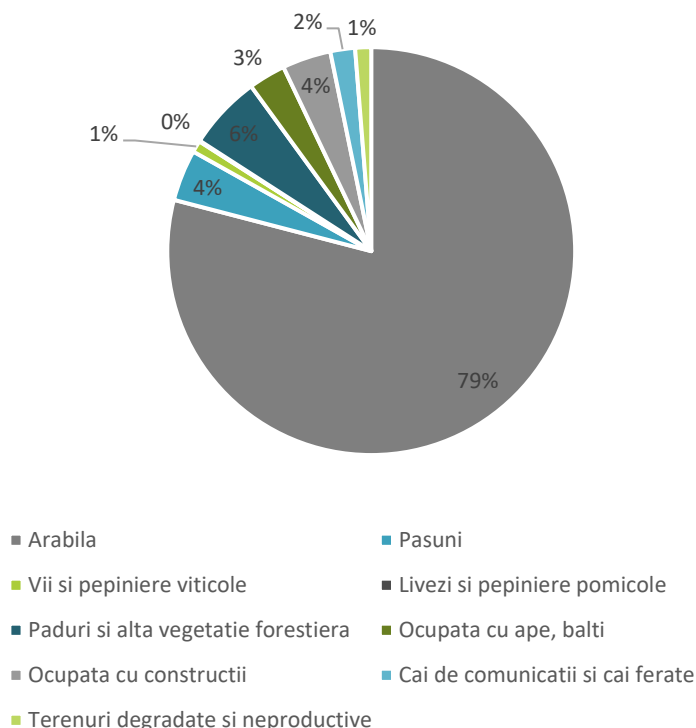


Sursa: <https://classic-maps.openrouteservice.org>

2.1.2. ZONIFICAREA TERITORIULUI

Structura fondului funciar după modul de folosință al terenului este influențată de funcțiunile economice la nivelul așezărilor, de contextul natural, precum și dezvoltarea zonelor construite și a infrastructurilor tehnice. În cazul județului Ialomița, această structură se prezintă după cum urmează:

FIGURA 6 SUPRAFAȚA FONDULUI FUNCJAR DUPĂ MODUL DE FOLOSINȚĂ ÎN JUDEȚUL IALOMIȚA, ÎN ANUL 2014



Sursa: Baza de date INS Tempo

În ceea ce privește zonificarea teritoriului județean, aceasta este caracterizată de o pondere ridicată a suprafeței arabile (peste 79% din totalul fondului funciar), fapt determinat de relieful de câmpie (Câmpia Bărăganului) predominant în zonă.

Mai mult, această tendință se remarcă și la nivel local, mai mult de trei sferturi din UAT-urile județului Ialomița fiind acoperite în proporție de peste 80% de terenuri agricole. Acest fapt este determinat și de solurile județului Ialomița care fac parte predominant din categoria cernoziomuri (193.000 ha), cu un potențial de fertilitate deosebit.

În partea nordică a județului se concentrează cele mai multe UAT-uri cu o pondere ridicată a terenurilor agricole, în timp ce spre zona de sud încep să se remarce terenurile acoperite de pășuni, alături de zonele cu păduri datorită traversării râului Ialomița. În zona de est predomină UAT-urile cu pondere ridicată a suprafeței ocupate de ape și bălți între 5%-10%, fapt datorat amplasării luncii Dunării și a râului Ialomița, însă areale cu importante resurse de apă se regăsesc și în zona de vest a județului, unde se regăsesc o serie de lacuri și bălți precum Drăgoești, Movilița, Coșereni, Dridu, Maia, Jilavele, Ciocârlia sau Urziceni, ce sunt amenajate pentru pescuit de exploatare, pescuit sportiv, turism de recreere și agrement.

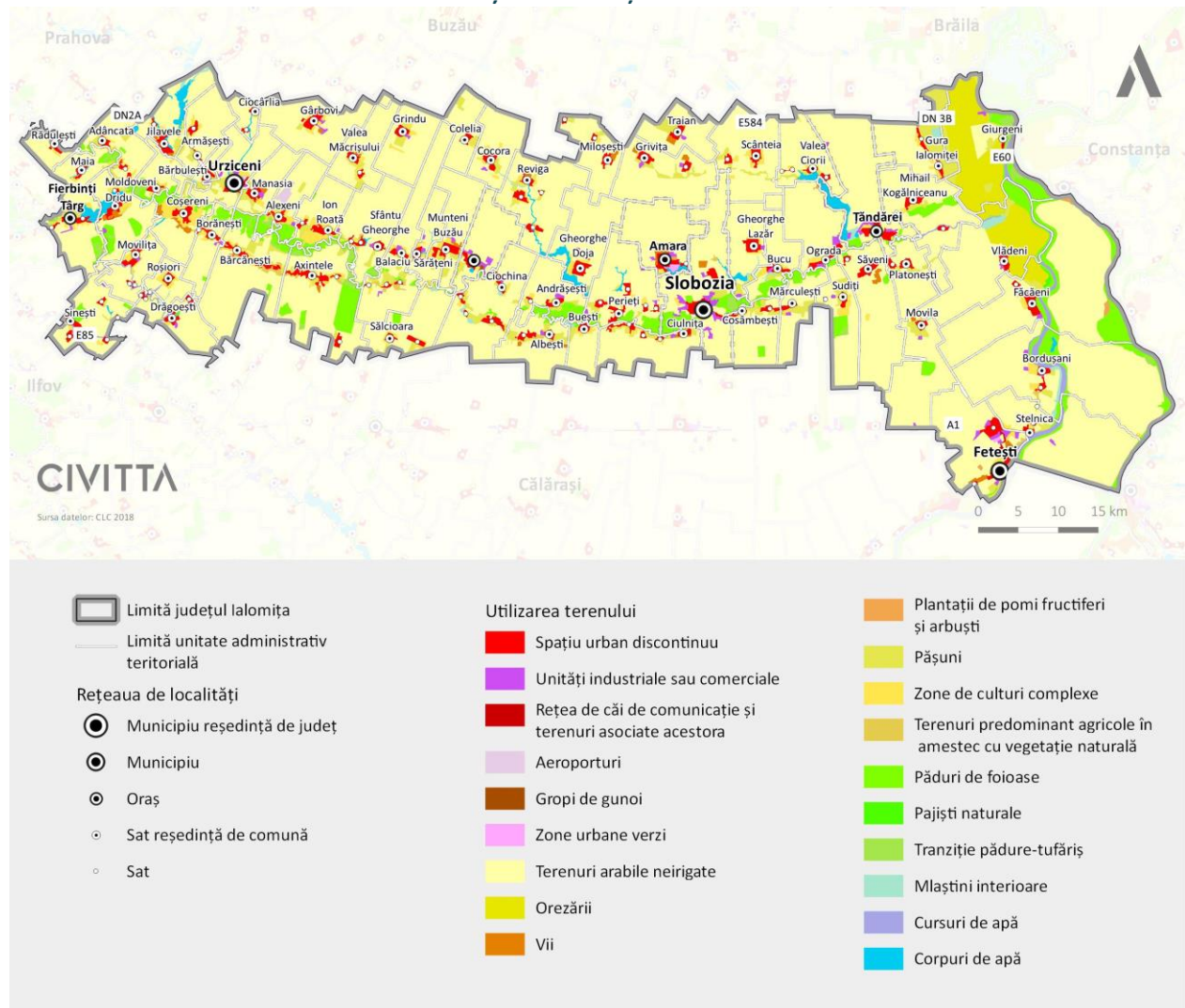
Resursele de apă ocupă în total aproximativ 3% din suprafața totală a județului. Resursa de apă a județului Ialomița este constituită din ape curgătoare cum fi râul Ialomița, râul Prahova și pâraurile Sărata, Livezile, Cricovu Sărat, Bisericii, iar în partea de est de fluviul Dunărea și brațul Borcea. De asemenea, resursa de

apă este constituită și din izvoare sulfuroase - Ciulnița, Perieți, Amara, Valea Ciorii și izvoare termale - Giurgeni și Amara.

Un alt aspect important este reprezentat de faptul că fondul forestier a cunoscut degradări de-a lungul timpului prin exploatarea nerațională a unor suprafețe construite, acestea situându-se în proximitatea municipiilor Slobozia și Urziceni și a orașelor Fierbinți Târg. Astfel, la nivelul județului Ialomița se înregistrează o evoluție negativă de -0,09 a terenurilor ocupate de păduri, în perioada 2010-2014, fiind în același timp luate și măsuri de regenerare precum evenimentele de plantare forestieră.

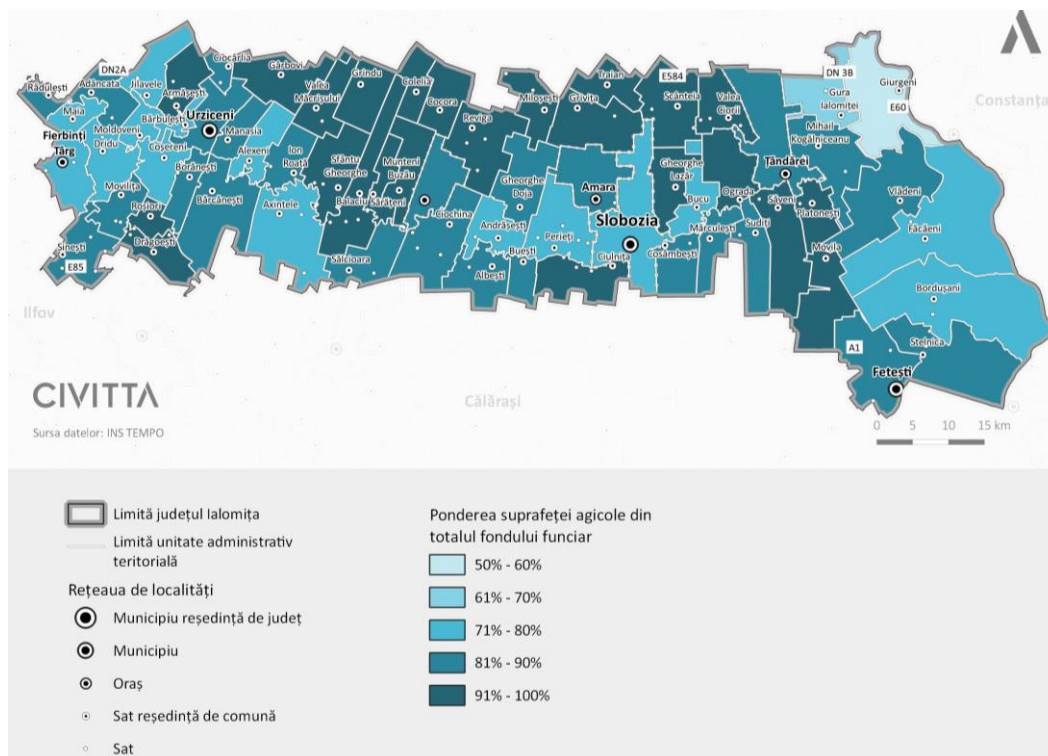
În ceea ce privește suprafețele ocupate de construcții, caracterul de câmpie al zonei este accentuat și de această dată. Analizând ponderea suprafețelor ocupate de construcții, se observă faptul că în toate unitățile administrativ teritoriale din județ, acestea ocupă sub 10% din suprafața totală fiind dispuse de-a lungul circulațiilor majore. Cele mai ridicate procente între 7%-8%, se regăsesc în municipiile Slobozia, Urziceni și Fetești, urmate de localitățile din imediata apropiere, la care se adaugă UAT Giurgeni și Manasia, Rădulești – 6%-7%. Astfel, putem observa că la nivelul întregului județ este vizibil un proces de suburbanizare generat de proximitatea față de municipiile cu rol polarizator Slobozia, Urziceni și Fetești. Acest proces este vizibil prin expansiune – noi zone rezidențiale sau activități economice în lungul principalelor circulații și conversia terenurilor agricole.

FIGURA 7 UTILIZAREA TERENULUI ÎN JUDEȚUL IALOMIȚA



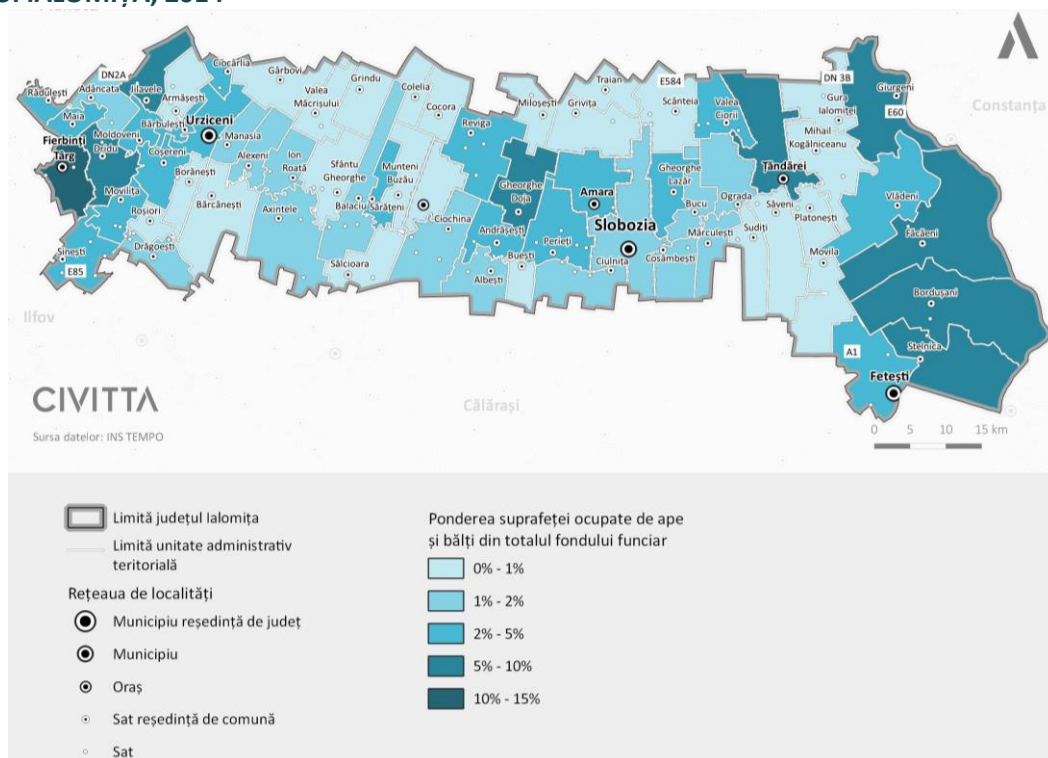
Sursa: CORINE Land Cover

FIGURA 8 PONDERA SUPRAFEȚEI AGRICOLE DIN TOTALUL FONDULUI FUNCJAR AL JUDEȚULUI IALOMIȚA, 2014



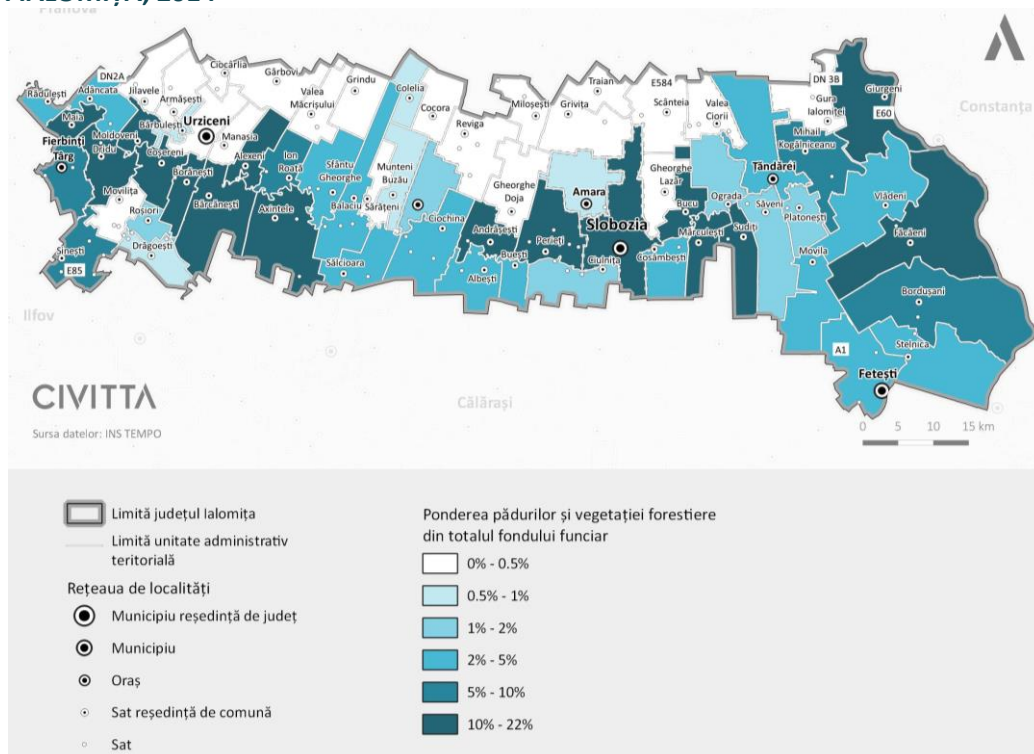
Sursa: Baza de date INS Tempo

FIGURA 9 PONDERA SUPRAFEȚEI OCUPATE DE APE ȘI BĂLȚI DIN TOTALUL FONDULUI FUNCJAR AL JUDEȚULUI IALOMIȚA, 2014



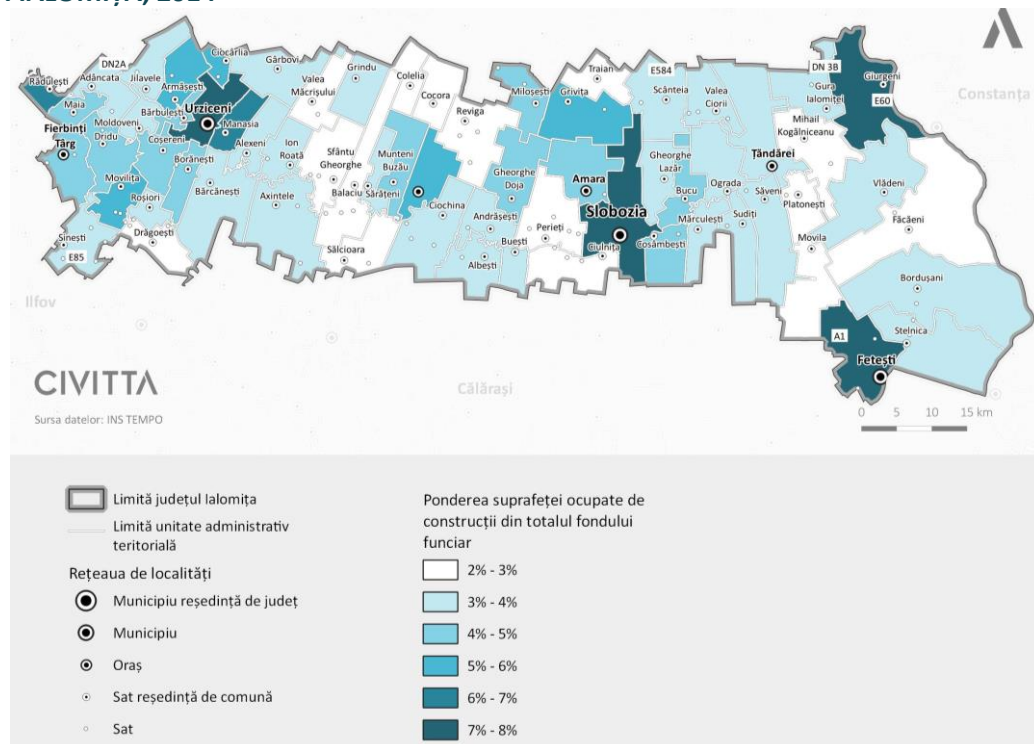
Sursa: Baza de date INS Tempo

FIGURA 10 PONDERA PĂDURILOR ȘI VEGETAȚIEI FORESTIERE DIN TOTALUL FONDULUI FUNCJAR AL JUDEȚULUI IALOMIȚA, 2014



Sursa: Baza de date INS Tempo

FIGURA 11 PONDERA SUPRAFEȚEI OCUPATE DE CONSTRUCȚII DIN TOTALUL FONDULUI FUNCJAR AL JUDEȚULUI IALOMIȚA, 2014

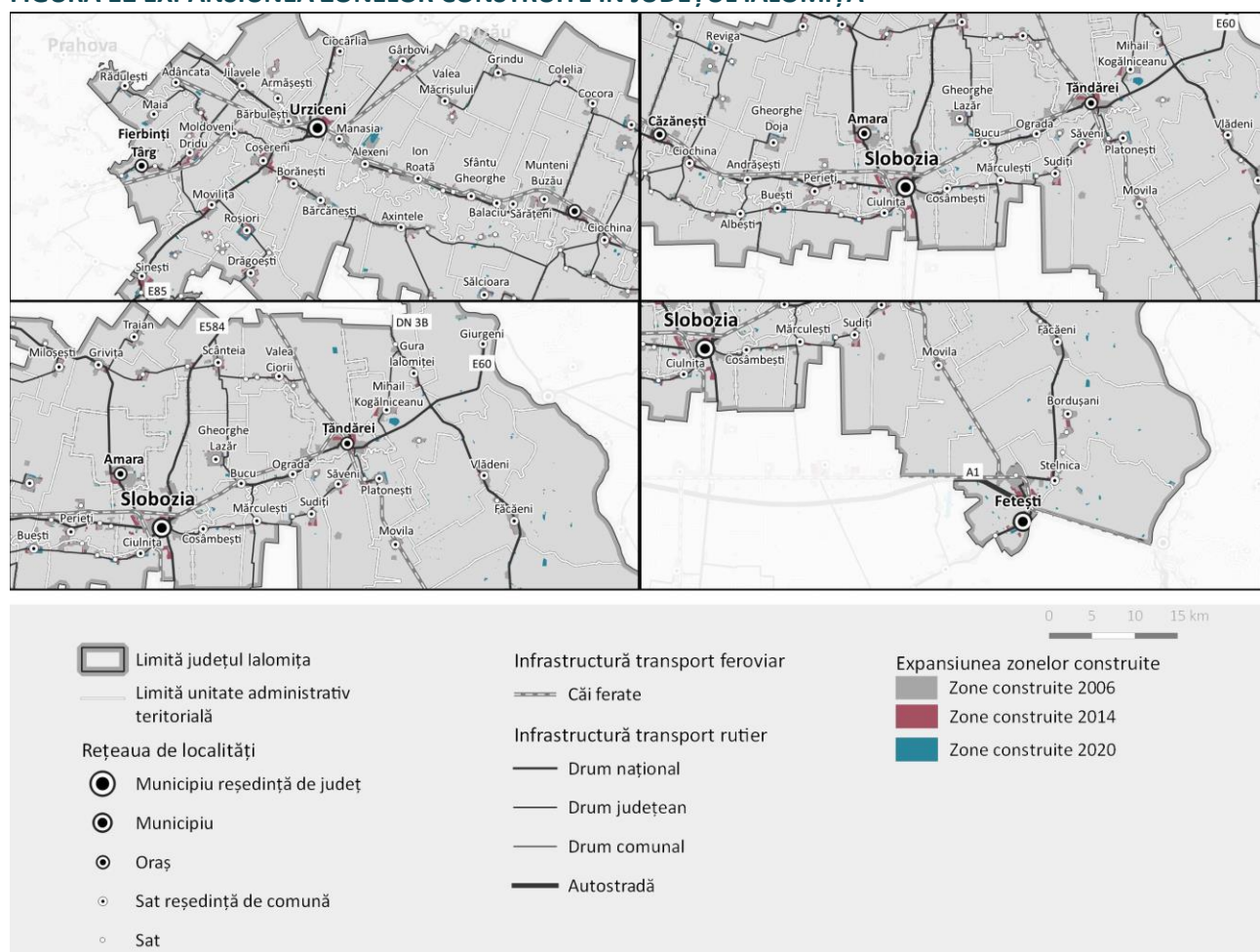


Sursa: Baza de date INS Tempo

Prin urmare, județul Ialomița prezintă un caracter unitar, acela de câmpie, însă este marcat de prezența unor zone specifice atât datorită elementelor de cadru natural - lunca și cursurile de apă, cât și a activităților economice ce determină o serie de condiționări în gestionarea și dezvoltarea teritoriului. Astfel, se remarcă o segregare a teritoriului realizată de axa majoră de circulație și de așezările urbane de-a lungul acesteia - DN2A. Configurarea spațială a intravilanelor este de tip agregat în partea de vest a județului, linear în zona centrală și de est și grupat - izolat în partea de nord a județului. Totodată, dispunerea utilizării terenurilor este influențată de extinderea mediului antropic și de predominanța unor trepte de relief. Tipologia așezărilor este deci caracteristică zonelor de câmpie, fiind preponderent rurală, cu o suprafață a zonelor de locuit redusă comparativ cu mărirea extravilanului, folosit pentru activități agricole.

Expansiunea urbană / dezvoltarea urbană se produce atunci când rata conversiei de utilizare a teritoriului depășește rata de creștere a populației. Conform definiției oferite de Jaeger și Schwick, gradul de expansiune este mai mare atunci când zona construită este mai mare, clădirile sunt mai dispersate în peisaj, iar intensitatea utilizării zonelor construite este mai mică. Factorii majori care duc la modificarea mediului urban cuprind fenomenul de globalizare, precum și schimbările la scară largă din plan social, economic și demografic.

FIGURA 12 EXPANSIUNEA ZONELOR CONSTRUITE ÎN JUDEȚUL IALOMIȚA



Sursa: Baza de date ANCP

Principala zonă de expansiune teritorială se regăsește în jurul municipiului Urziceni, care a cunoscut de-a lungul timpului o dezvoltare de tip urban sprawl, prin dezvoltarea zonelor de la periferie (Cartierul Nou, Cartierul Peste Linie) și a suburbiilor, dinspre vest (Bărbulești), dinspre est (Manasia) și dinspre sud-vest (Coșereni). UAT Bărbulești a înregistrat o creștere a populației între anii 2010-2020 de aproximativ 33%.

Procesul de expansiune se remarcă și pe areale mai restrânse în cazul unor localități precum Fierbinți Târg, fapt datorat distanței relativ reduse față de Capitală – 40 km. Din perspectiva expansiunii urbane, se remarcă un proces de suburbanizare în special în localitățile din jurul municipiului Slobozia, precum Amara și Ciulnița.

FIGURA 13 ZONE DE EXPANSIUNE URBANĂ ÎN LOCALITĂȚILE SLOBOZIA, URZICENI ȘI FIERBINȚI TÂRG, 2010 VS. 2020
SLOBOZIA



URZICENI



FIERBINȚI TÂRG

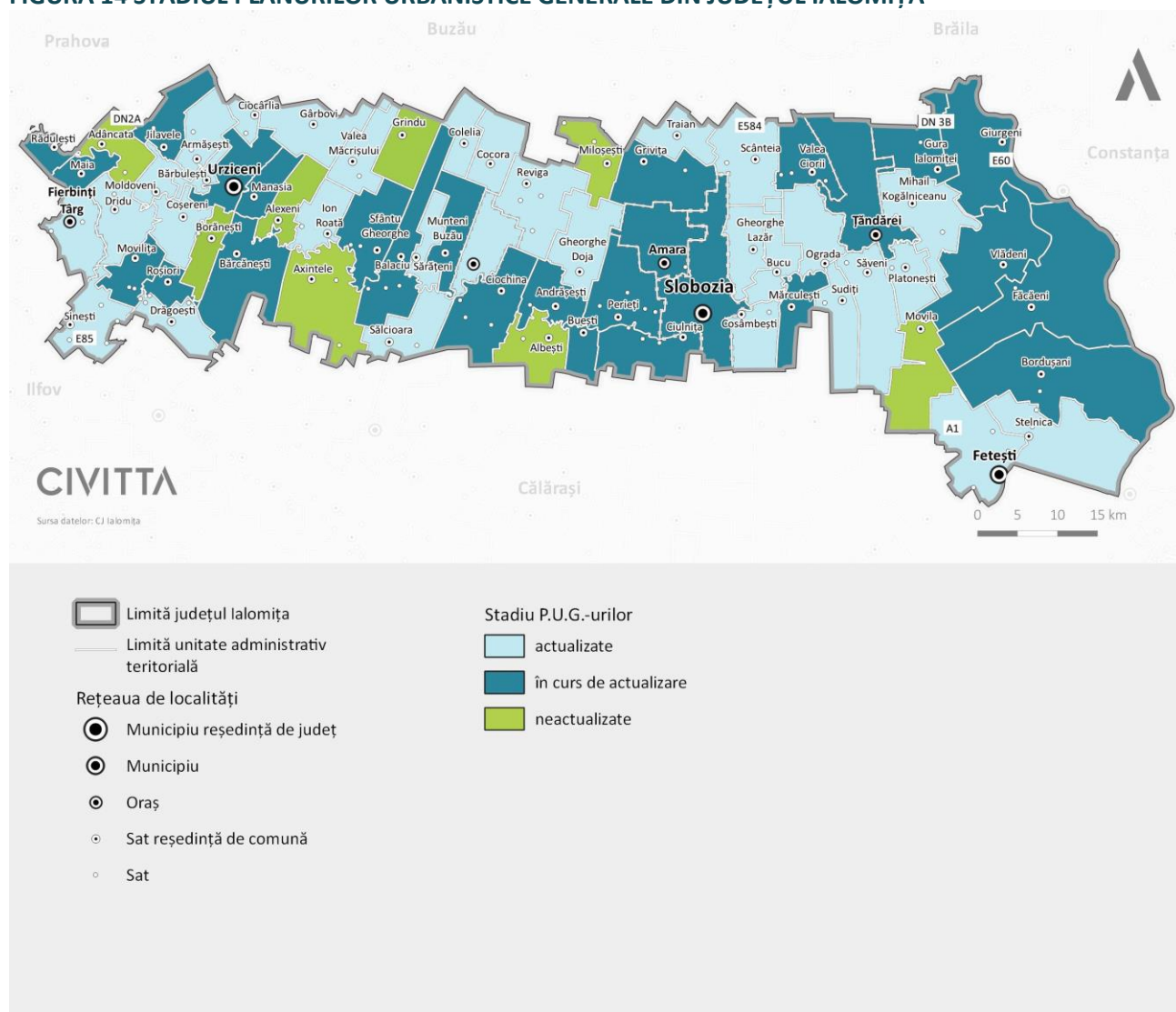


Sursa: Google Earth

Pentru o dezvoltare echilibrată și eficientă a teritoriului este necesară și o gestionare performantă a amenajării teritoriului și urbanismului, astfel încât noile zone apărute să aibă acces la toate utilitățile și dotările socio-economice necesare și să se bazeze pe o valorificare eficientă a resurselor de teren disponibile, în special în interiorul localităților. Pentru aceasta, este necesar ca documentațiile de amenajarea teritoriului și urbanism să fie adaptate la contextul spațial actual, pentru a putea urmări o serie de direcții realiste și oportune de dezvoltare. De asemenea, este esențială preocuparea pentru dimensiunea umană în planificarea urbană,

implicit prin creșterea raportului de “mobilitate verde” în transportul urban. La nivelul județului Ialomița, mai mult de trei sferturi dintre Planurile Urbanistice Generale ale UAT-urilor componente se află în elaborare sau avizare sau au fost deja actualizate, fapt ce va conduce în următorii ani la apariția unei noi generații de documentații, bazate pe cele mai recente situații din teritoriu. UAT-urile cu documentații de tip P.U.G. neactualizate sunt în special cele din jurul Municipiului Urziceni, precum: Axintele, Grindu, Miloșești, Movila, Adâncata, Borănești, Alexeni.

FIGURA 14 STADIUL PLANURILOR URBANISTICE GENERALE DIN JUDEȚUL IALOMIȚA



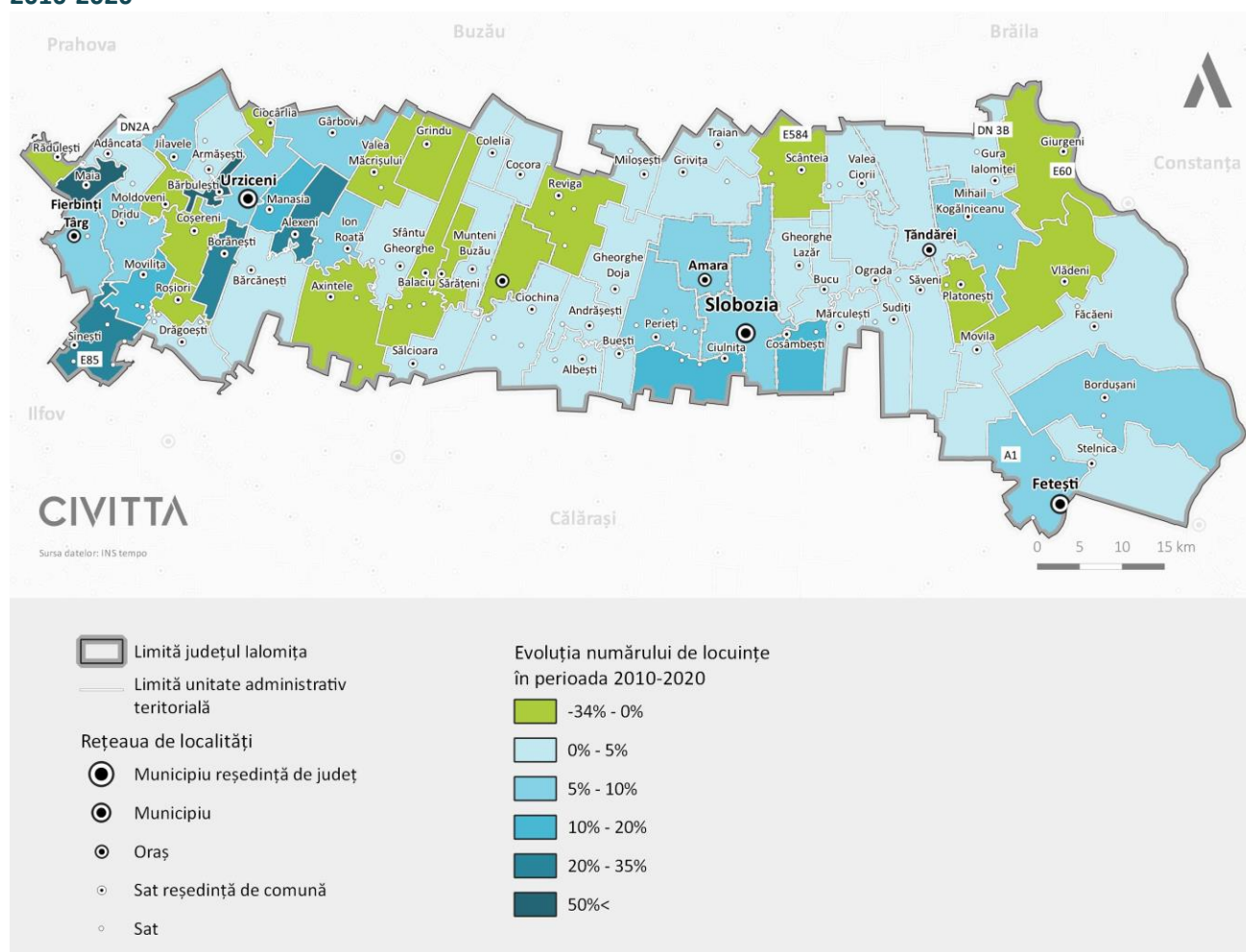
Sursa: Baza de date Consiliul Județean Ialomița

2.1.3. LOCUIREA

La nivelul județului Ialomița, în perioada 2010-2020, evoluția numărului de locuitori a înregistrat valori negative de -5,93%, fapt explicat de scăderea sporului natural și a procesului de dezindustrializare. În acest context, evoluția numărului de locuințe este însă una pozitivă, de 4%, fiind însoțită și de o creștere mai accentuată a suprafeței locuibile, de 27%. Acest fapt ce relevă o îmbunătățire a condițiilor de locuire, atât printr-o suprafață locuibilă per locuință mai ridicată, cât și o suprafață mai mare raportată la numărul de locuitori.

Din punct de vedere al numărului de locuințe, evoluția localităților este neuniformă, fiind accentuată de migrația populației din mediul urban către mediul rural, în special în localitățile limitrofe ale municipiului Slobozia. Totodată, în mediul urban, în general, se observă o evoluție medie (între 5%-10% în municipiile Slobozia, Fetești și Urziceni și orașele Amara și Fierbinți Târg), una scăzută (între 0%-5%, în orașul Țândărei) și una negativă -2%, în orașul Căzănești. În mediul rural evoluții negative se regăsesc cu preponderență în centrul județului, în localitățile din vecinătatea orașului Căzănești și a orașului Țândărei, la polul opus aflându-se unitățile administrativ teritoriale din primele două coroane de localități din jurul municipiilor Slobozia și Urziceni, sau ale orașului Fierbinți Târg.

FIGURA 15 EVOLUȚIA NUMĂRULUI DE LOCUINȚE ÎN UAT-URILE DIN JUDEȚUL IALOMIȚA, ÎN PERIOADA 2010-2020



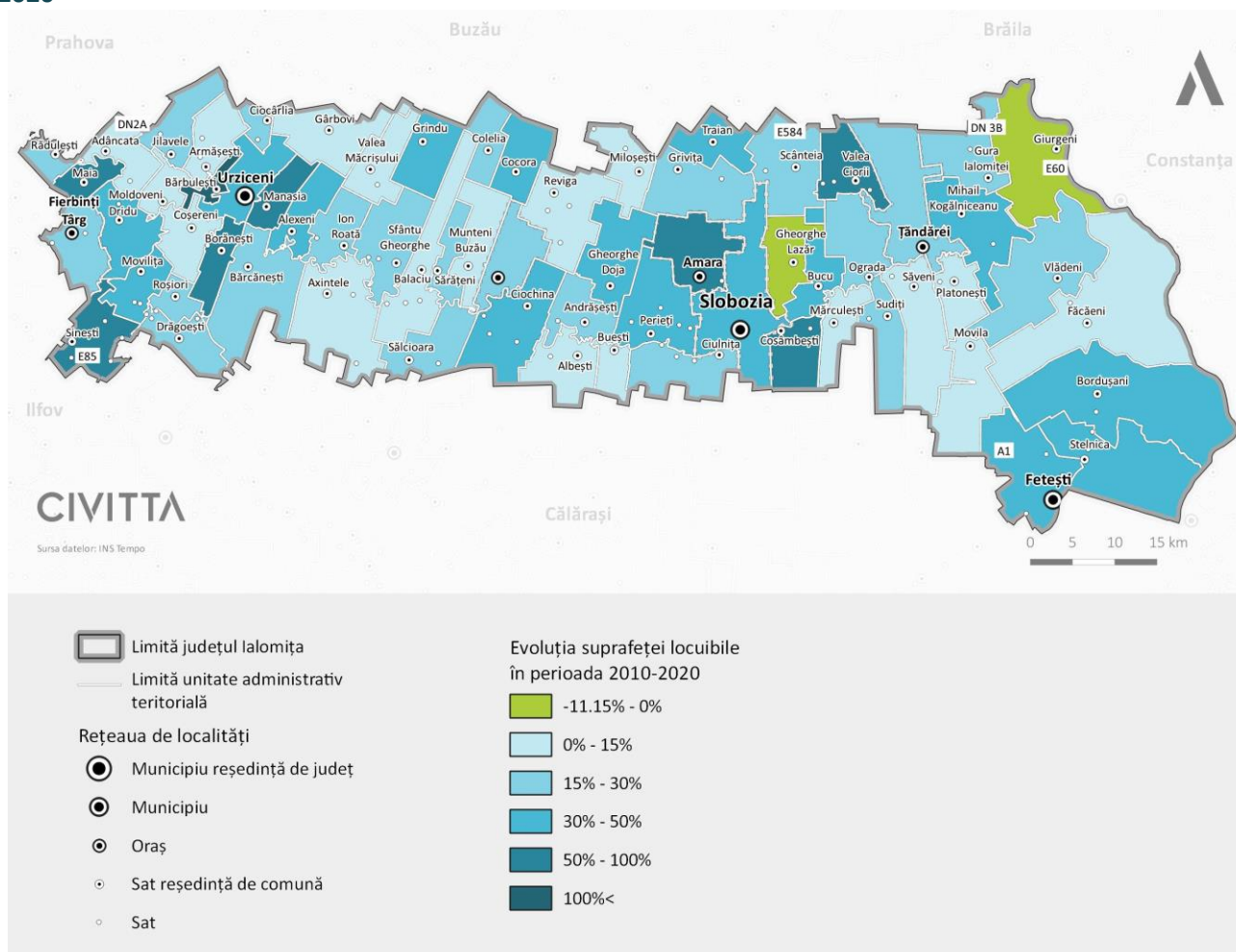
Sursa: Baza de date INS TEMPO

Din perspectiva sporirii suprafeței locuibile, cele mai mari creșteri (între 50%-100%), se înregistrează în orașul Amara și UAT-urile Manasia, Valea Ciorii, Cosâmbesti, Borănești, Maia, Sinești, în timp ce creșteri medii (între 30%-50%) se înregistrează în centrele și localitățile adiacente ale municipiilor Urziceni, Fetești și Slobozia.

Totodată, calitatea locuirii este influențată în mod direct de suprafața locuibilă, dar și de numeroși alți factori, de la accesul la dotări de proximitate, la oferta de locuri de muncă, de oportunități de petrecere a timpului liber sau chiar la imaginea peisajului înconjurător și la asigurarea siguranței și securității cetățenilor. Prețurile mai scăzute, apropierea de natură sau oportunitatea practicării agriculturii de subsistență sunt cauze care determină această nouă preferință mai accentuată pentru localitățile rurale, preponderent pentru populația între 40-50, însă recent acest trend este adoptat și de populația mai tânără care are în unele cazuri și

oportunitatea lucrului de la distanță. Se remarcă faptul că suprafața locuibilă este direct proporțională cu creșterea numărului de locuințe. Atât suprafața locuibilă, cât și locuințele existente au înregistrat creșteri substanțiale în ultimii 10 ani, cele mai ridicate valori fiind înregistrate în zonele de periferie ale unor centre urbane, precum: Sinești, Borănești și Maia. Acest fapt, este ușor atipic având în vedere că aceste localități se regăsesc în vecinătatea localităților Urziceni, Fierbinți Târg și nu în jurul reședinței de județ, Slobozia, cum este de așteptat. Deși locuințele au crescut într-un ritm relativ accentuat, dotările și utilitățile necesare pentru noile zone de dezvoltare încă lipsesc. Unitățile administrativ teritoriale din imediata vecinătate precum cele menționate anterior folosesc adesea dotările din localitățile Fierbinți Târg sau Urziceni. Această situație este determinată în primul rând de lipsa de utilități, dotări de interes sau infrastructură adecvată ale noilor dezvoltări.

FIGURA 16 EVOLUȚIA SUPRAFETEI LOCUIBILE ÎN UAT-URILE DIN JUDEȚUL IALOMIȚA, ÎN PERIOADA 2010-2020



În același timp, la nivelul județului Ialomița se înregistrează o serie de discrepanțe în ceea ce privește suprafața și costul unei locuințe. În timp ce în partea de vest a județului, în apropierea localităților Urziceni și Fierbinți Târg, prețurile pentru o casă / apartament sunt între 27.000 de euro și 145.000 euro, în sud-est prețul variază

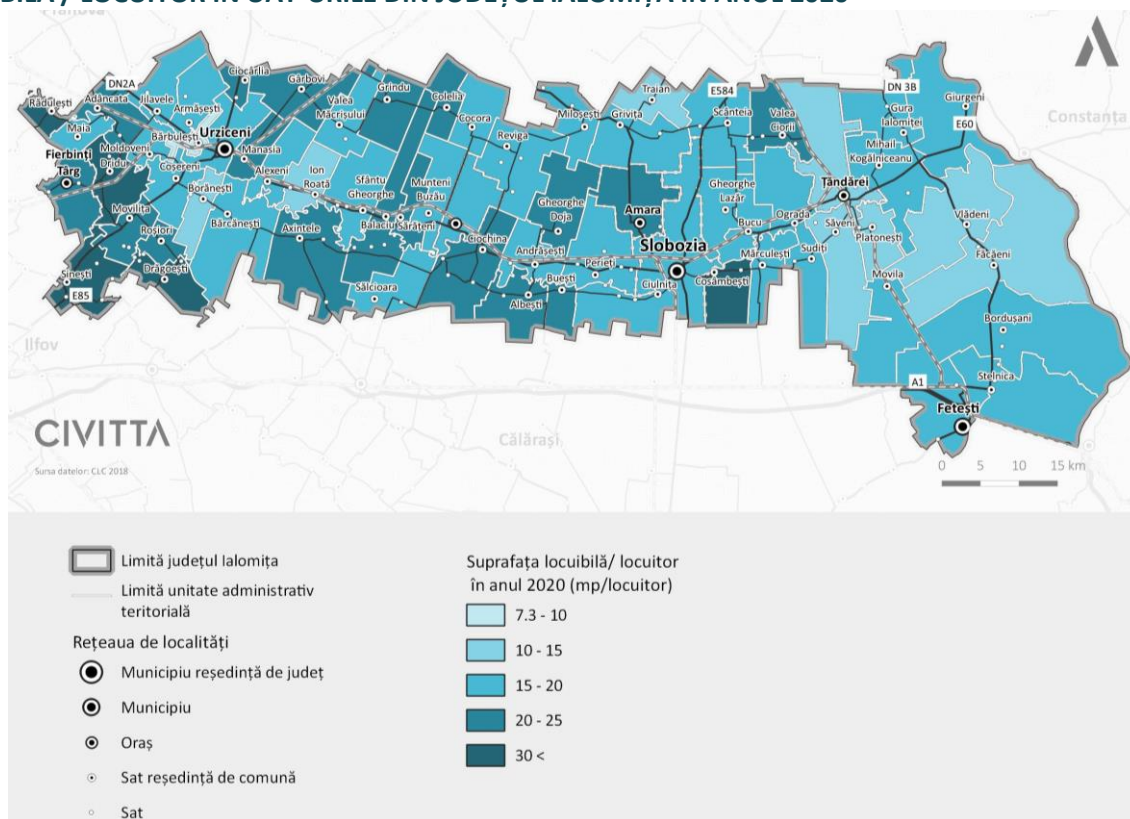
de la 10.000 euro până la 14.000 euro conform platformei online de imobiliare²⁶. Discrepanța de preț este determinată de apropierea față de capitală, de dimensiunea parcelei, cât și de accesul mai facil la locul de muncă, diferite dotări sau servicii publice.

De asemenea, se observă faptul că cele mai multe oferte se regăsesc cu precădere în UAT-urile Sinești și Movilița, fapt determinat de situarea pe axa de transport DN2, ce leagă municipiul Urziceni de capitală. În Municipiul Slobozia, prețurile pentru o casă cu 3 camere, se situează între 15.000 euro și 85.000 euro, iar pentru o casă cu 4 -5 camere, prețurile variază între 80.000 euro și 200.000 euro.

La nivelul așezărilor se distinge o mare diferență între așezările aflate în aria de polarizare a capitalei și cele aflate în afara acesteia, astfel, profilul zonelor de locuire diferă. Zona de vest este caracterizată preponderent de locuințe individuale privilegiate, având parcele cuprinse între 1.000 mp și 3.000 mp (Roșiori, Sinești, Dridu sau Livedea), care au acces la o varietate mare de locuri de muncă sau la dotări speciale precum zone de agrement – Pădurea Brănești Sinești, în vreme ce în zona de est, în municipiul Fetești, parcelele au o suprafață mai redusă, cuprinsă între 90 mp și 1.500 mp.

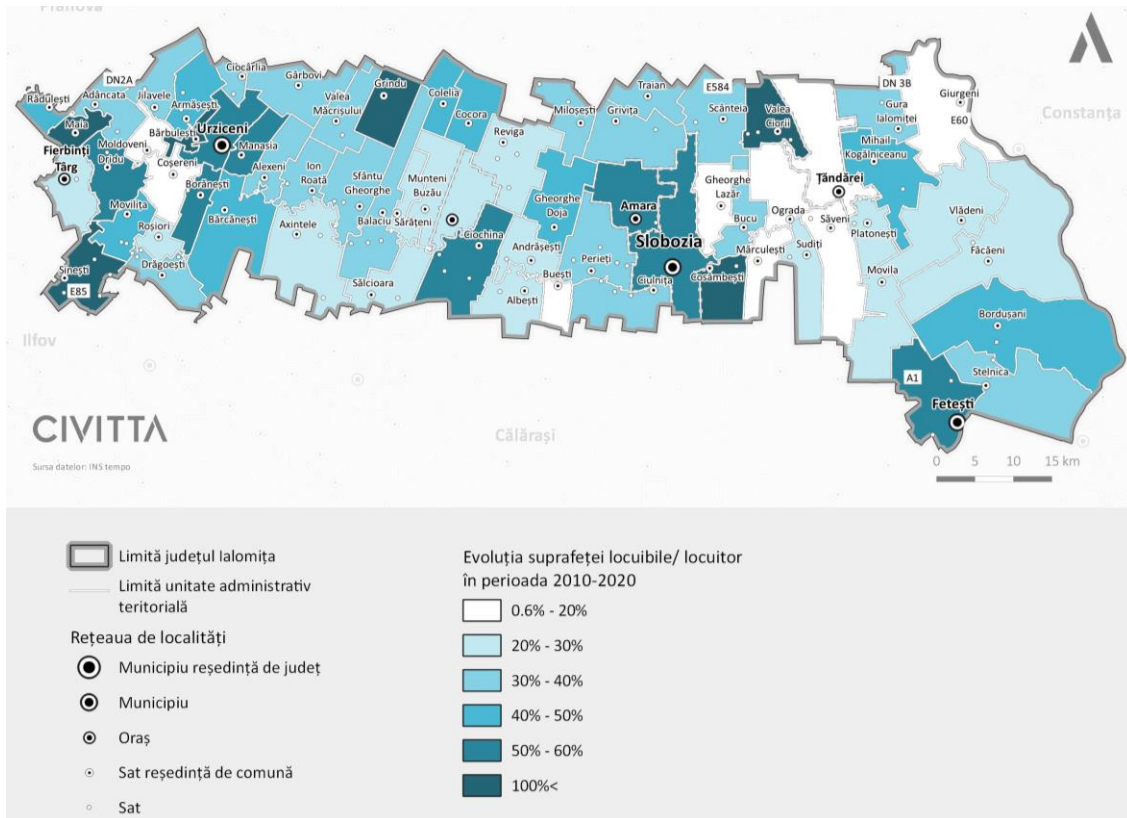
Din punct de vedere al suprafeței locuibile ce revine per locuitor, județul Ialomița, cu 19 mp/locuitor în anul 2020, se bucură de o creștere față de anul 2010, când se înregistrau 14 mp/locuitor. Cu toate acestea, valoarea se situează sub media regiunii Sud Muntenia, care este de 30,77 mp/ locuitor.

FIGURA 17 EVOLUȚIA SUPRAFEȚEI LOCUIBILE / LOCUIȚOR ÎN PERIOADA 2010-2020 ȘI SUPRAFAȚA LOCUIBILĂ / LOCUIȚOR ÎN UAT-URILE DIN JUDEȚUL IALOMIȚA ÎN ANUL 2020




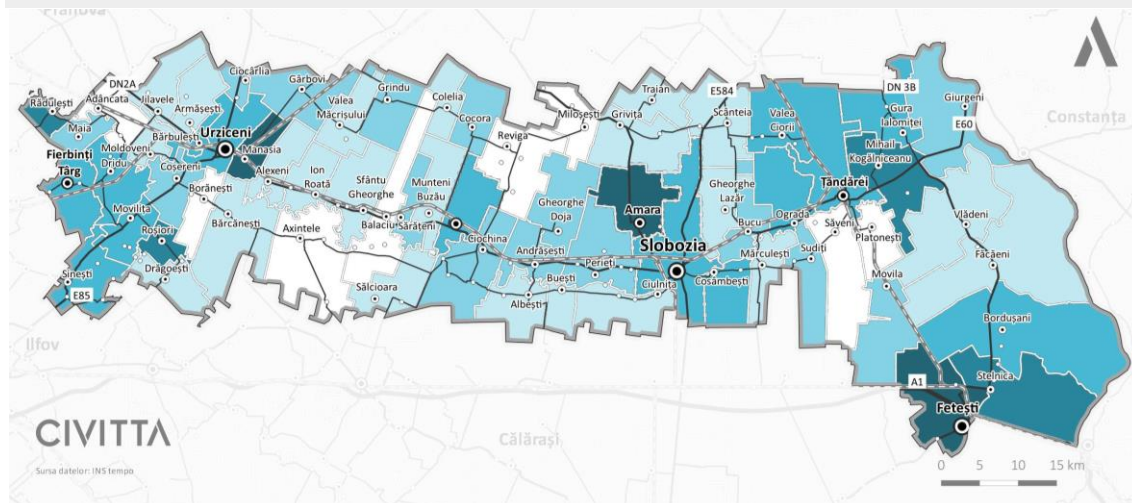
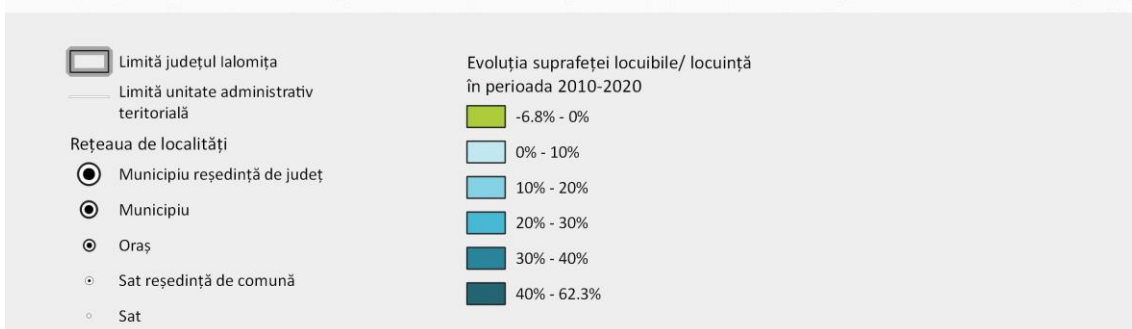
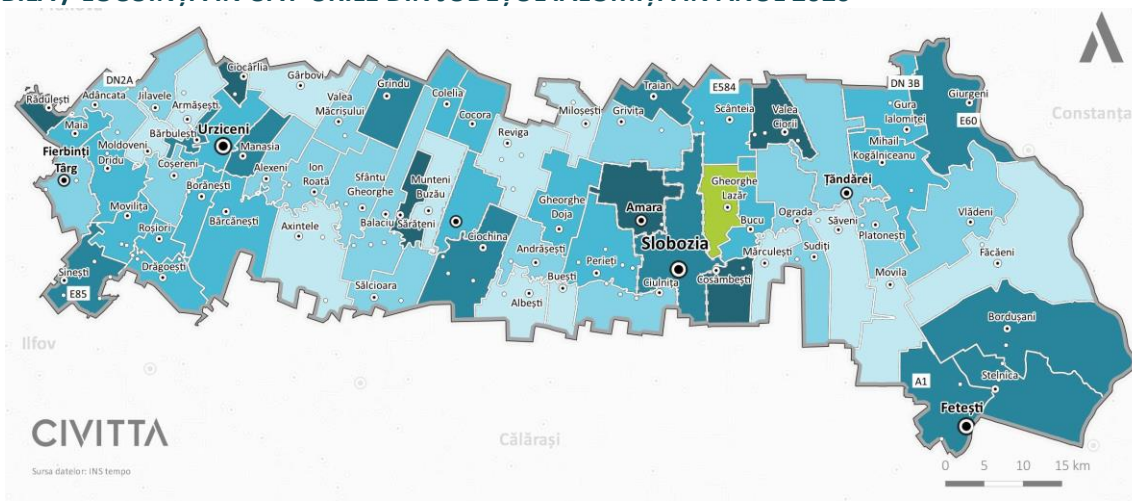
26

<https://www.imobiliare.ro/harta/2430042#lon=27.25451967128883&lat=44.36777055866522&zoom=10&map=osm&p=&j=24>



Sursa: Baza de date INS TEMPO

FIGURA 18 EVOLUȚIA SUPRAFEȚEI LOCUIBILE / LOCUINȚĂ ÎN PERIOADA 2010-2020 ȘI SUPRAFAȚA LOCUIBILĂ / LOCUINȚĂ ÎN UAT-URILE DIN JUDEȚUL IALOMIȚA ÎN ANUL 2020



Sursa: Baza de date INS TEMP

2.1.4. CONCLUZII ASUPRA NEVOILOR DE DEZVOLTARE ȘI POSIBILE PROPUNERI/INTERVENȚII

CONCLUZII, PROVOCĂRI, ELEMENTE DE POTENȚIAL	POSIBILE INTERVENȚII
<p>Prezența fluviului Dunărea în extremitatea estică a Județului (pe o distanță de 75 km – Dunărea Veche și 48 km – Brațul Borcea) prezintă un element de potențial în dezvoltarea județului</p>	<p>Promovarea cooperării interregioanale pe cale fluvială</p> <p>Amenajarea unui port de agrement și comercial de importanță națională</p> <p>Valorificarea resurselor de apă prin promovarea turistică și diversificarea activităților economice</p>
<p>Lipsa unor zone funcționale coezive, care să funcționeze ca motoare de dezvoltare ale județului</p>	<p>Consolidarea unor zone cu potențial ridicat de dezvoltare / la nivel județean împreună cu dezvoltarea unor areale vulnerabile pentru a susține evoluția socio-economică a Ialomiței: aglomerările urbane Căzănești, Țândărei, Amara, Fierbinți-Târg, Fetești precum și zonele cu un caracter predominant agricol prin: elaborarea de strategii și planuri comune de dezvoltare, realizarea de investiții în infrastructura conectivă, dezvoltarea de activități economice, promovarea comună pentru atragerea turiștilor și / sau a investitorilor etc.</p> <p>Dezvoltarea parcurilor agro-industriale și a unităților de procesare a produselor agricole, legumicole, piscicole</p> <p>Înființarea zonei metropolitane Slobozia-Amara, ce cuprinde unitățile administrativ teritoriale de pe o rază de 20 km, ce are ca obiectiv realizarea de parteneriate în domeniul infrastructurii de comunicații, economice, sociale</p> <p>Realizarea de parteneriate cu județele învecinate în vederea managementului și promovării comune a teritoriului</p> <p>Consolidarea sistemelor urbane din zona de vest Urziceni-Fierbinți-Târg, respectiv zona de est Țândărei-Fetești în vederea dezvoltării întregului județ</p>

2.2. STRUCTURĂ SOCIO-DEMOGRAFICĂ ȘI DEZVOLTAREA SOCIALĂ

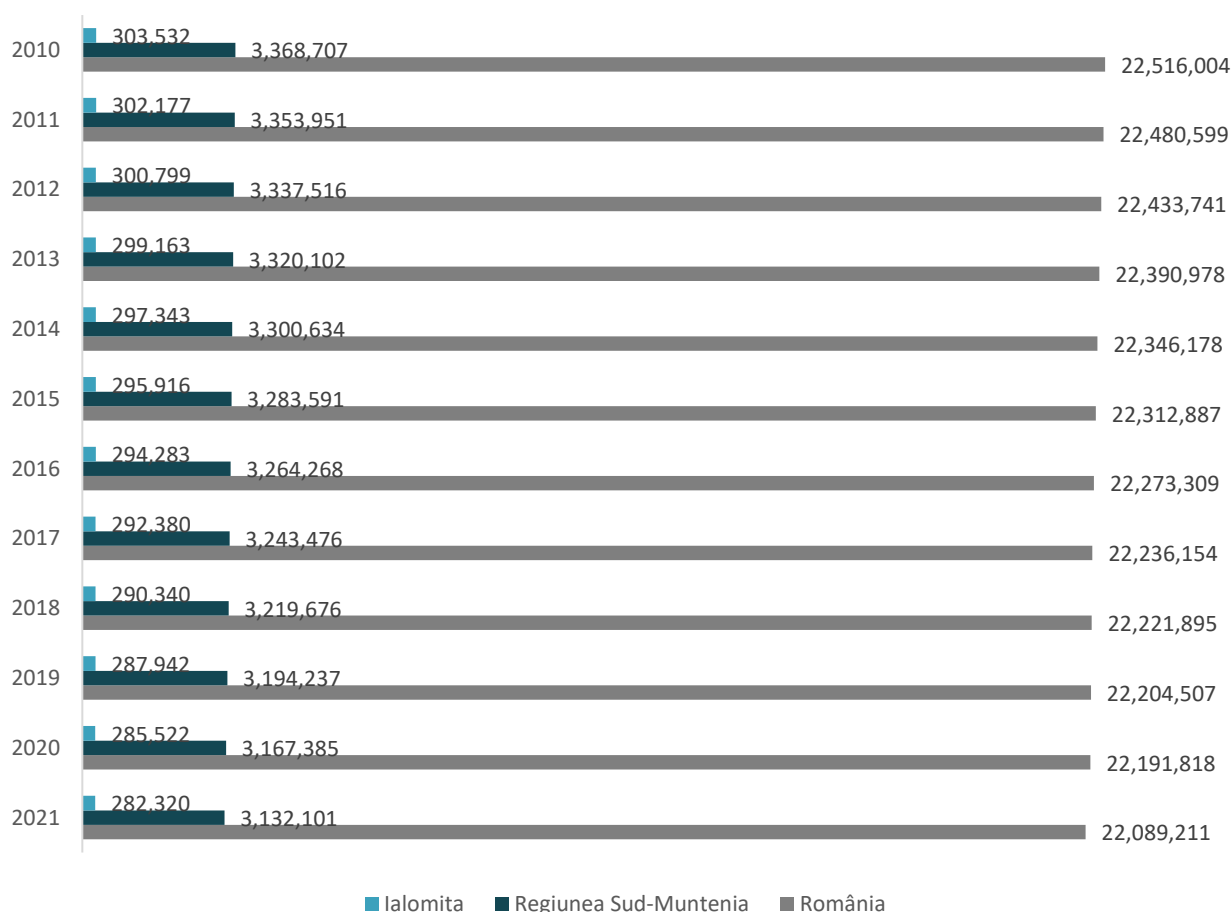
2.2.1. PROFIL SOCIO-DEMOGRAFIC

STRUCTURA DEMOGRAFICĂ

În anul 2021 populația după domiciliu la 1 ianuarie din județul Ialomița este de 282.320 locuitori. Dintre aceștia, 52,34% locuiesc în mediul urban și 47,66% în mediul rural. Raportat la Regiunea Sud-Muntenia, populația din mediul urban a județului Ialomița este mai mare cu aproximativ 5%, iar față de valoarea înregistrată la nivel național, această valoare este mai redusă cu aproximativ 8,6%.²⁷

Evoluția populației în intervalul 2010-2021 prezintă un trend descendent, asemănător cu tendința generală de scădere a numărului de locuitori la nivel național. Așadar, se observă o scădere de 7,51% în perioada 2010-2021, cauzată în principal de migrația internațională, planificarea familială (care prin diverse forme, a determinat reducerea numărului anual de nașteri) și îmbătrânirea demografică.

FIGURA 19 EVOLUȚIA POPULAȚIEI DUPĂ DOMICILIU (LA 1 IANUARIE) ÎN JUDEȚUL IALOMIȚA, REGIUNEA SUD-MUNTENIA ȘI ROMÂNIA



Sursa: Baza de date INS Tempo

²⁷ Sursa: Baza de date INS Tempo



Conform documentului „Proiectarea populației României în profil teritorial, la orizontul anului 2070”²⁸, se previzionează o scădere a populației de 31,7% pentru intervalul 2019-2070 la nivel național.²⁹ Valoarea identificată la nivel național este mult mai scăzută decât cea de la nivelul județului Ialomița de 43,7% și cea de la nivel regional de 51,7%. La baza acestor previziuni se regăsesc motive precum migrația externă care va influența procentul distribuției populației pe grupe de vârstă, respectiv tendințele de îmbătrânire demografică. Astfel, trendul demografic de scădere a tinerilor (0-15) și creștere a numărului de vârstnici se va accentua, ceea ce va determina probleme din perspectiva dependenței demografice, respectiv a resurselor de forță de muncă. De altfel, în anul 2019, față de anul 2015, ponderea persoanelor de vârstă activă (15-64 de ani) s-a diminuat la nivel național, iar județul Ialomița se află printre județele cu cele mai scăzute ponderi ale populației adulte (sub 64%).

Pentru anul 2070 este prognozată creșterea numărului de persoane de peste 65 de ani. Procentul de persoane vârstnice va ajunge la 24,5%, accentuându-se procesul de îmbătrânire demografică. Totodată, î raportat la media națională, Ialomița face parte dintre județele ce vor înregistra cele mai mari ponderi ale populației adulte (peste 58%). Printre cele mai importante motive care stau la baza acestor previziuni ale declinului demografic se numără migrația externă, care va influența procentul și distribuția populației pe grupe de vârstă, respectiv îmbătrânirea populației. Astfel, numărul de tineri (0-15 ani) va scădea, iar numărul de vârstnici (peste 65 de ani) va crește, ceea ce va determina probleme din perspectiva dependenței demografice și presiunii puse pe populația activă în câmpul muncii. Totuși, județul Ialomița este printre cele care se vor menține până în anul 2070 printre județele „tinere” cu ponderile cele mai mari ale populației tinere (peste 17%).

TABEL 1 POPULAȚIA REZIDENTĂ ÎNREGISTRATĂ ÎN ANUL 2019 ȘI POPULAȚIA PREVIZIONATĂ PENTRU ANII 2040 ȘI 2070 – VARIANTA MEDIE

	POPULAȚIE 2019	POPULAȚIE 2040	POPULAȚIE 2070	SCHIMBAREA DEMOGRAFICĂ ÎNTRE 2019 ȘI 2070
România	19.370.448	17.111.444	13.223.346	-31,7%
Regiunea Sud-Muntenia	2.915.746	2.233.184	1.408.284	-51,7%
Județul Ialomița	255.220	200.054	143.676	-43,7%

Sursa: Proiectarea populației României în profil teritorial, la orizontul anului 2070

În ceea ce privește mărimea demografică în profil teritorial în județul Ialomița la nivelul anului 2021, se observă valori ridicate în centrele urbane, dar și în comunele din proximitatea acestora și de-a lungul axelor de infrastructură rutieră ce le conectează. De asemenea, se observă o polarizare exercitată de orașele cu o populație mai mare de 15.000 de locuitori exprimată prin concentrarea populației rurale în comunele limitrofe acestora.

Din cele 66 de UAT-uri ce compun județul Ialomița, doar trei înregistrează în anul 2021 o populație mai mare de 15.000 de locuitori (municipiile Slobozia, Fetești și Urziceni). Peste 60% dintre UAT-uri prezintă o populație cuprinsă între 755 și 3.000 de locuitori. Dintre acestea, 3 UAT-uri au o populație mai mică de 1.000 de locuitori (Ciocârlia, Drăgoești și Buești), toate fiind situate la ieșirea din județ. Se remarcă la nivelul județului că așezările cu populația redusă (sub 2.000 de locuitori) nu sunt aglomerate într-un singur loc. Excepția este reprezentată de comunele din zona centrală a județului, care deși sunt situate în proximitatea orașului Căzănești, acesta nu a reușit să determine dezvoltarea UAT-urilor din jur. Printre factorii

²⁸ Proiectarea populației României în profil teritorial pe regiuni de dezvoltare și județe, la orizontul anului 2070, Institutul Național de Statistică, 2020

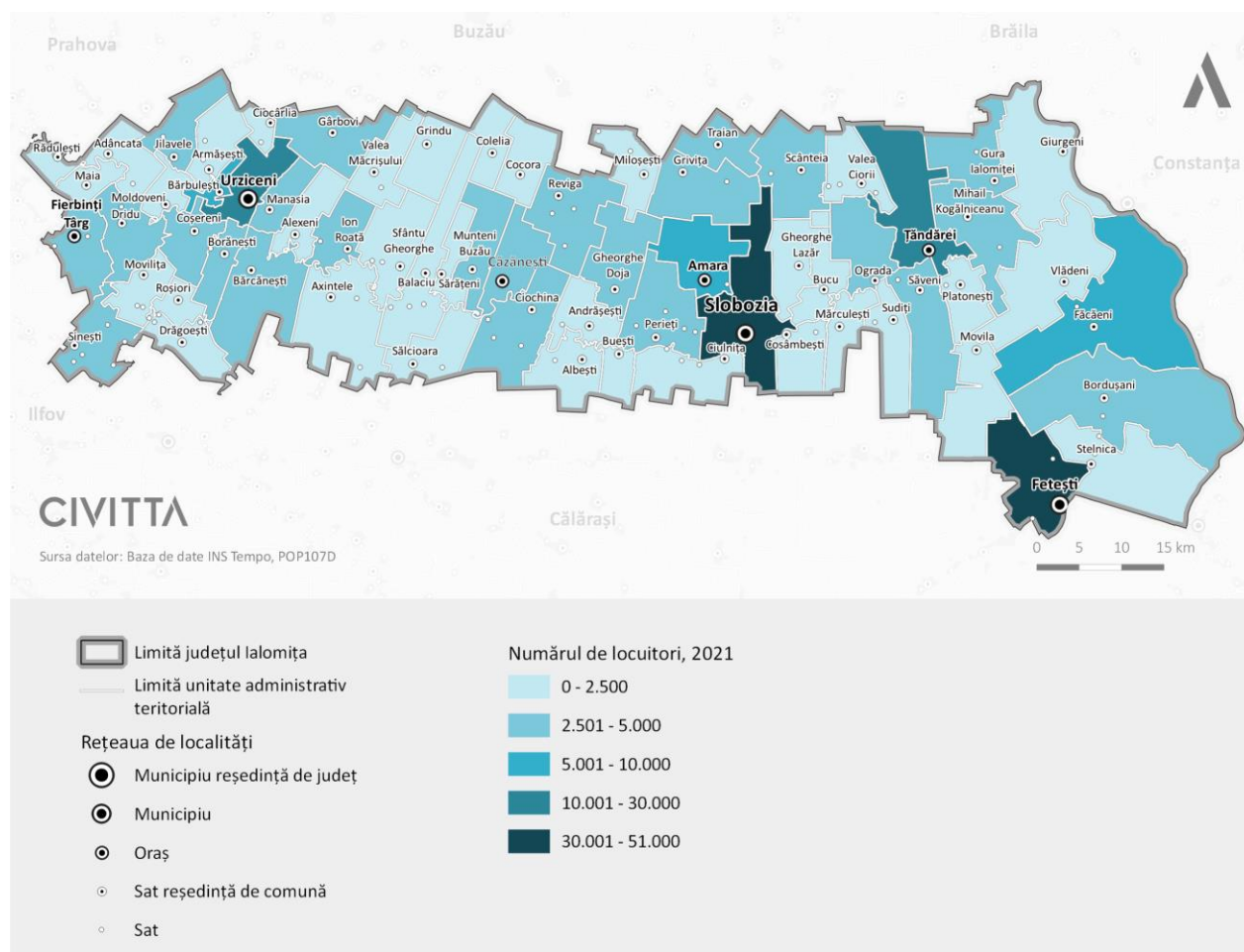
²⁹ Se ia în considerare varianta medie care este cea mai plauzibilă în ceea ce privește prognoza (astfel că se exclud variantele constantă, pesimistă, intermediară și optimistă)

importanți ce cauzează acest fenomen sunt: accesibilitatea uneori mai redusă, gradul de dotare cu infrastructura de sănătate, educație și socială nesatisfăcătoare și posibilități mai puține de angajare.

În ultima decadă, populația județului Ialomița a scăzut cu 6,98%, de la 303.532 locuitori la 282.320 locuitori, încadrându-se în modelul general de evoluție înregistrat la nivel național. Între mediul urban (-5,18%) și mediul rural (-8,87%) se remarcă o diferență importantă, cel din urmă fiind afectat mai puternic de scăderea numărului de locuitori. Totodată, la nivel teritorial se remarcă șase unități administrativ teritoriale din mediul rural care au cunoscut o evoluție ascendentă a populației (Bărbulești – 34,9%, Borănești – 5,7%, Ograda – 4,6%, Roșiori – 0,3%, Sinești – 6,8%) și orașul Țândărei (5,57%) dintre centrele urbane. Această tendință ascendentă este datorată fenomenului de suburbanizare, dar și pe fondul unui spor natural cu valori pozitive, cum este în cazul UAT-urilor Țândărei, Ograda și Bărbulești.

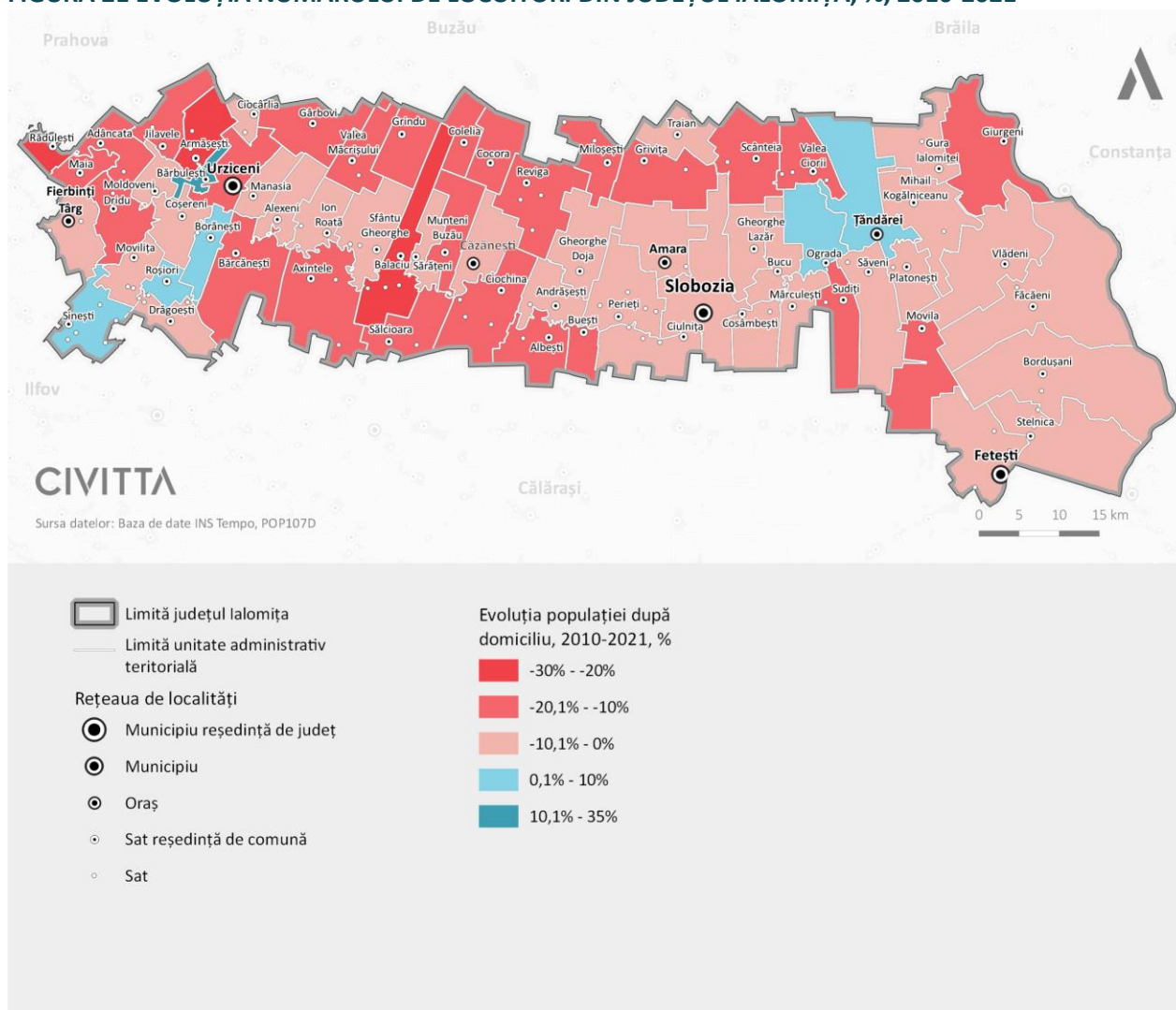
Este important de precizat faptul că principalele cauze ale declinului demografic se referă la scăderea ratei natalității și a soldului negativ al migrației, atât interne, cât și externe. Mai mult, acești factori au avut un impact negativ din ce în ce mai ridicat la nivelul întregii țări în ultimele 3 decenii. Un alt motiv important care stă la baza scăderii numărului de locuitori se numără și poziția în teritoriu. Județul Ialomița este situat în proximitatea centrelor urbane dezvoltate precum București și Constanța, care atrag tinerii prin oferta de învățământ universitar și oferta de muncă diversificată.

FIGURA 20 POPULAȚIA DUPĂ DOMICILIU DIN JUDEȚUL IALOMIȚA (LA 1 IANUARIE), 2021



Sursa: Baza de date INS Tempo

FIGURA 21 EVOLUȚIA NUMĂRULUI DE LOCUITORI DIN JUDEȚUL IALOMIȚA, %, 2010-2021



Sursa: Baza de date INS Tempo

România trece printr-un proces de îmbătrânire demografică început încă din anii '90. Acest fenomen se manifestă prin reducerea populației tinere și creșterea numărului vârstnicilor pe fondul unei cauze principale reprezentate de scădere natalității sub rata optimă de înlocuire a generațiilor. În anul 2021, situația la nivel județean este ușor diferită față de cea de la nivel național și regional în ceea ce privește ponderile persoanelor tinere (0-14 ani) și vârstnice (peste 65 de ani) din populația totală. Se observă că la nivel județean proporția persoanelor tinere este mai ridicată (atât în mediul rural – 15,97%, cât și în mediul urban – 15,98%) decât în Regiunea Sud-Muntenia (13,95%) și România (14,55%). Astfel, în prezent dependența populației tinere este ridicată la întreg nivel al județului Ialomița. Totodată, pe termen lung, situația este favorabilă datorită faptului că tinerii cresc valoarea ratei de înlocuire a forței de muncă. Acest fenomen se datorează și unui spor natural cu valori mai crescute în județ față de media regională și națională.

Referitor la proporția persoanelor vârstnice, se observă valori mai ridicate în mediul rural (19,02%) decât în mediul urban (15,75%). Se remarcă astfel o discrepanță ridicată în ceea ce privește gradul de dependență al persoanelor vârstnice în mediul rural, fiind valori mai ridicate decât media regională (18,79%) și cea națională (17,27%). De asemenea, conform datelor statistice Eurostat, se preconizează faptul că ponderea populației în vârstă de muncă va scădea până în anul 2100, în timp ce ponderea persoanelor vârstnice va



fi în creștere, previzionându-se o dublare a coeficientului de dependență a persoanelor vârstnice.³⁰ La nivelul județului Ialomița proporția persoanelor cu vârsta cuprinsă între 15 și 64 de ani diferă între cele două medii de rezidență în anul 2021. Astfel, în mediul rural procentul acestei grupe de vârstă este mai scăzut (65,01%) față de mediul urban (68,27%), ceea ce evidențiază o stabilitate economică ceva mai bună la nivelul orașelor din județ.

În același timp, în anul 2019, în România durata de viață se situa la media generală de 75,99 de ani, iar în cazul sexului masculin la 72,48 de ani, în timp ce în cazul sexului feminin la 79,56 de ani conform World Life Expectancy. Diferența între cele două sexe este printre cele mai mari din Europa. Evoluția duratei de viață a menținut constantă această diferență de aproximativ 7 ani între cele două sexe de-a lungul ultimelor decenii, fapt ce sugerează un număr mare de persoane vârstnice singure, mai ales de sex feminin.³¹

În acest context, raportul de dependență demografică este important și din perspectiva gradului de presiune pus de necesitatea îngrijirii persoanelor vârstnice și a celor tinere de către persoanele în vârstă activă. Totodată, acest aspect reprezintă o măsură a nivelului mediu de redistribuire a veniturilor unei persoane ocupate către ceilalți membri ai familiei. Pentru anul 2021, raportul a fost de 502,3‰, mai exact la fiecare 1.000 de persoane active revin în îngrijire 502,3 persoane inactive. Se remarcă o valoare mai ridicată în mediul rural cu 75 pers./1.000 de locuitori mai mult față de mediul urban. Diferența este în principal explicată de numărul mai ridicat de persoane vârstnice în mediul rural, ceea ce înseamnă și un coeficient de dependență al persoanelor vârstnice (292,6‰ în mediul rural și 230,7‰ în mediul urban) și un raport de îmbătrânire demografică (1.191,1‰ în mediul rural și 985,2‰ în mediul urban) mai accentuate față de mediul urban. De asemenea se poate observa că în comparație cu media regională și națională valorile indicatorilor: raportul de dependență demografic (486,6‰ – Regiunea Sud-Muntenia și 466,6‰ – România), coeficientul de dependență al persoanelor vârstnice (279,3‰ – Regiunea Sud-Muntenia și 253,3‰ – România), respectiv raportul de îmbătrânire demografică (1.092,9‰ – Regiunea Sud-Muntenia și 1.187,3‰ – România) sunt mai ridicate în mediul rural și mai scăzute în mediul urban din județul Ialomița. Fenomenul de îmbătrânire demografică înregistrează o tendință din ce în ce mai accentuată de creștere. Acest fenomen are la bază mai multe cauze printre care: numărul ridicat de persoane tinere și adulte ce pleacă cu domiciliul în alte localități, natalitatea scăzută, creșterea mediei speranței la viață etc.

În ceea ce privește rata de înlocuire a forței de muncă, indicatorul reprezintă măsura în care structura actuală a populației județului Ialomița asigură un volum suficient de tineri și copii pentru a înlocui forța de muncă ce v-a ieși la pensie în următorii 15 ani. Ialomița prezintă o situație ceva mai bună a ratei de înlocuire a forței de muncă în comparație cu nivelul regional și național. Astfel, la nivelul județului (720,0‰) se remarcă valori mai ridicate (atât în mediul rural - 736,9‰, cât și în mediul urban - 702,4‰) decât la nivel regional (622,1‰) și național (640,0‰). Totodată, peste 15 ani la 1.000 de persoane ce vor ieși din câmpul muncii vor fi înlocuite de doar 720 de persoane, cu un deficit de 280 de angajați. Rata de înlocuire a forței de muncă reprezintă o vulnerabilitate a județului pe termen mediu și lung.

TABEL 2 INDICATORI DEMOGRAFICI PRINCIPALI, 2021

INDICATOR	MEDIUL RURAL – JUDEȚUL IALOMIȚA	MEDIUL URBAN – JUDEȚUL IALOMIȚA	JUDEȚUL IALOMIȚA	REGIUNEA SUD-MUNTENIA	ROMÂNIA
Proporția persoanelor cu vârste între 0-14 ani (%)	15,97%	15,98%	15,98%	13,95%	14,55%

³⁰ Structura și îmbătrânirea populației – Eurostat statistics explained, 2019

³¹ <https://www.worldlifeexpectancy.com/country-health-profile/romania>

INDICATOR	MEDIUL RURAL – JUDEȚUL IALOMIȚA	MEDIUL URBAN – JUDEȚUL IALOMIȚA	JUDEȚUL IALOMIȚA	REGIUNEA SUD-MUNTENIA	ROMÂNIA
Proporția persoanelor cu vârste între 14-64 ani (%)	65,01%	68,27%	66,56%	67,27%	68,18%
Proporția persoanelor de 65 de ani și peste (%)	19,02%	15,75%	17,46%	18,79%	17,27%
Raportul de dependență demografică (‰)	538,2‰	464,8‰	502,3‰	486,6‰	466,6‰
Coeficientul de dependență a persoanelor tinere (‰)	245,6‰	234,1‰	240,0‰	207,4‰	213,4‰
Coeficientul de dependență a persoanelor vârstnice (‰)	292,6‰	230,7‰	262,3‰	279,3‰	253,3‰
Rata înlocuirii forței de muncă (‰)	736,9‰	702,4‰	720,0‰	622,1‰	640,0‰
Raportul de îmbătrânire demografică (‰)	1.191,1‰	985,2‰	1.191,1‰	1.092,9‰	1.187,3‰

Sursa: Baza de date INS Tempo

Piramida demografică prezintă distribuția populației în funcție de sex și grupele de vârstă cincinale.³² Se poate observa că piramidele ce prezintă situația la nivelul județului Ialomița și la nivelul național pentru anul 2021 au o formă treflată. Forma aceasta apare ca urmare a unor fenomene demografice precum:

- O bază îngustă, ce indică o rată a natalității scăzută – județul Ialomița prezintă o bază (0-24 de ani) mai lată în comparație cu nivelul național, cele mai mari diferențe observându-se în cadrul categoriei de vârstă 10-24 de ani;
- Grupa de vârstă 25-29 de ani - este mult mai scăzută numeric decât grupa superioară de vârstă (30-54 de ani), marcat de finalul politicii pro-natalitate, rezultând un nivel al natalității ce nu a fost influențat de factori artificiali;
- Segmentul cu grupele de vârstă situate între 30 și 54 de ani - este marcat de instaurarea politicii de creștere demografică din 1966 prin interzicerea metodelor de planificare a reproducerii³³, rezultând într-un număr ridicat de persoane;

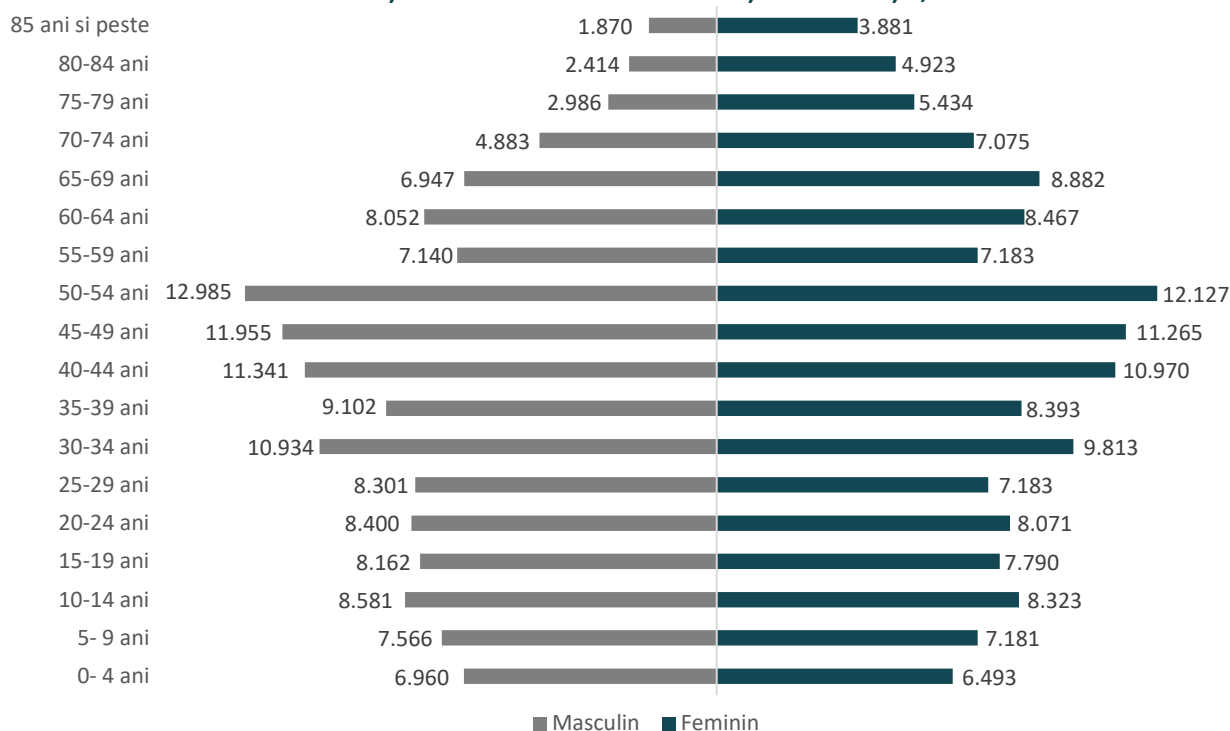
³² Fiecare bară corespunde ponderii sexului și grupei respective de vârstă din totalul populației (bărbați și femei).

³³ Evoluția natalității și fertilității în România, INS 2012, http://www.inse.ro/cms/files/publicatii/Evoluția%20natalității%20și%20fertilității%20în%20România_n.pdf

- Următorul segment, marcat de grupa de vârstă 50-54 de ani, evidențiată prin scăderea numărului de locuitori, reprezintă o discontinuitate față de grupele anterioare și posterioare – persoanele ce fac parte din această grupă de vârstă sunt născute înainte de anul 1966 și reprezintă un efect al influențelor socio-culturale vestice și de liberalizarea contracepției;
- Cea din urmă categorie este reprezentată de generația „Baby boomers”, evidențiind un efect al ratelor de natalitate ridicate de după cel de-al doilea Război Mondial – deși o parte dintre persoane încă activează în câmpul muncii, majoritatea din această generație înaintează spre vârful piramide și creează o presiune asupra forței de muncă viitoare.

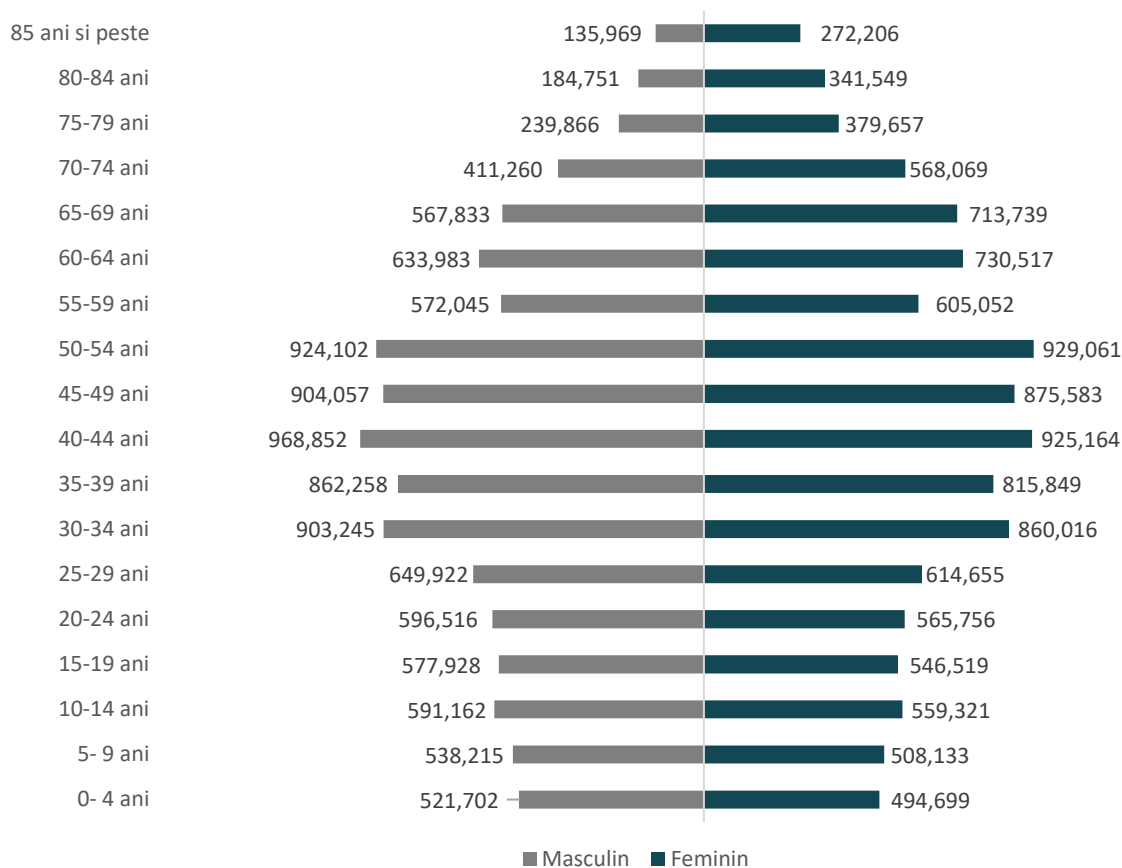
Analiza piramidei vârstelor la nivelul județului Ialomița evidențiază o tendință de creștere în volum pentru grupele de vârstă situate între 0 și 15 ani. Fenomenul este justificat de efectul creșterii vârstei la nașterea primului copil (vârsta medie la nivel național la prima creștere, conform INS, este de 28 de ani). Un alt factor important este reprezentat de valorile ridicate de peste 20.000 de persoane cu vârsta de 30-34 de ani.

FIGURA 22 STRUCTURA PE SEXE ȘI GRUPE DE VÂRSTĂ ÎN JUDEȚUL IALOMIȚA, 2021



Sursa: Baza de date INS Tempo

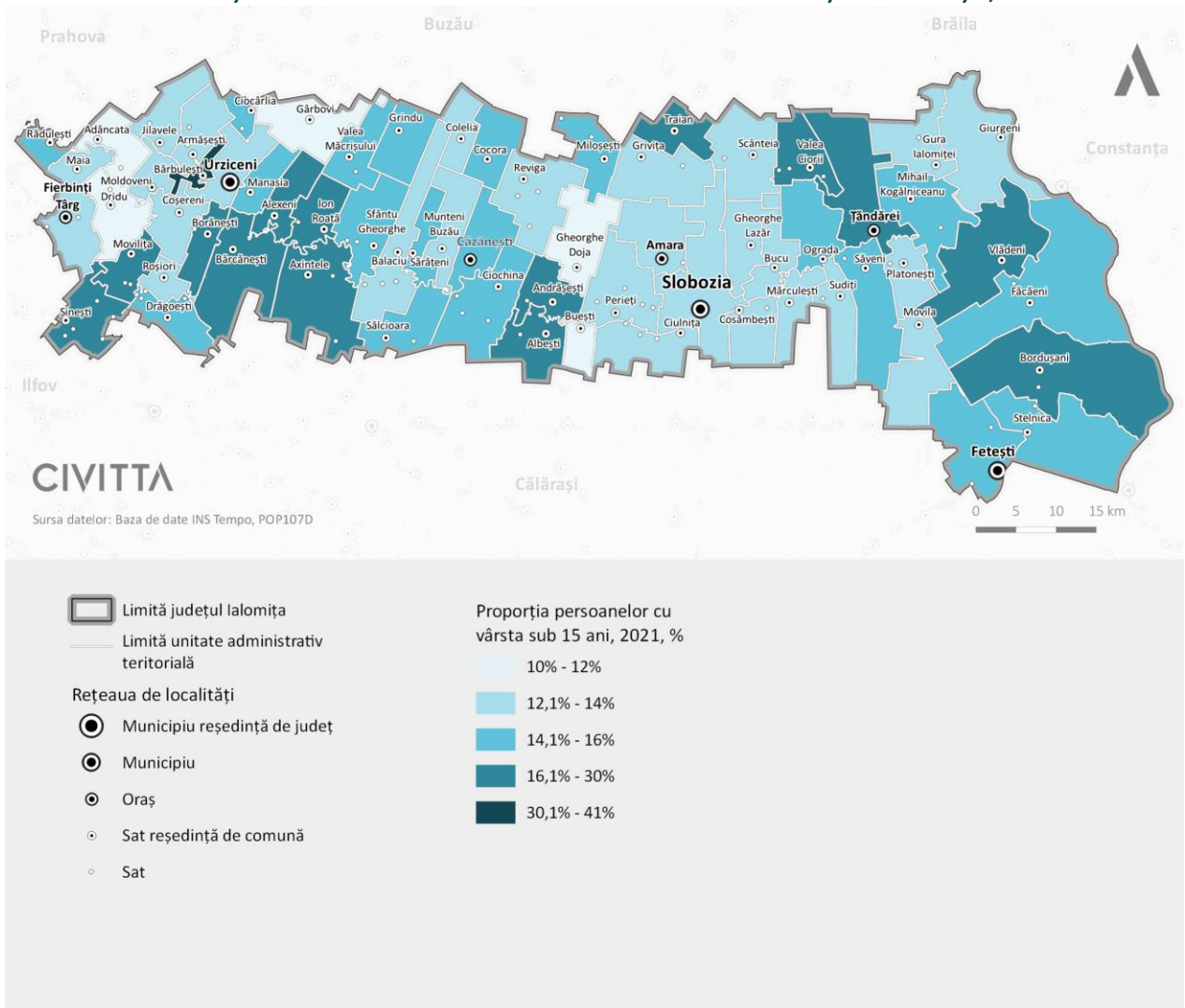
FIGURA 23 STRUCTURA PE SEXE ȘI GRUPE DE VÂRSTĂ ÎN ROMÂNIA, 2021



Sursa: Baza de date INS Tempo

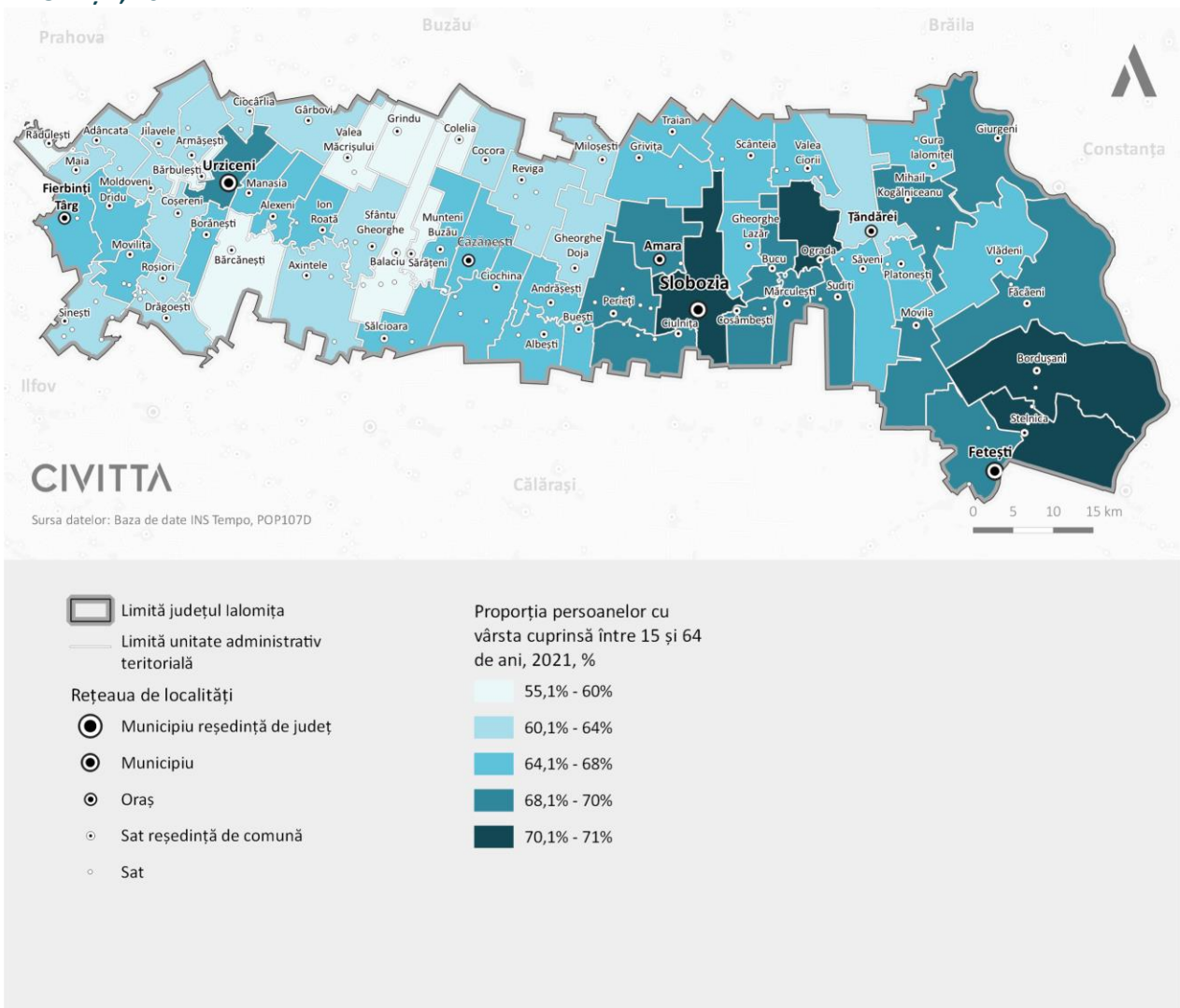
Pe termen mediu și lung se evidențiază provocări asociate adaptării serviciilor publice și a proiectării spațiului de locuit. Este necesar să fie urmărit procesul de dezvoltare a acestora pentru a răspunde cât mai eficient la nevoile populației pe baza fenomenelor demografice remarcate (dezvoltarea serviciilor sociale adresate vârstnicilor, accesibilitate grupelor vulnerabile în localitate etc.).

FIGURA 24 PROPORȚIA PERSOANELOR CU VÂRSTE SUB 15 ANI DIN JUDEȚUL IALOMIȚA, 2021



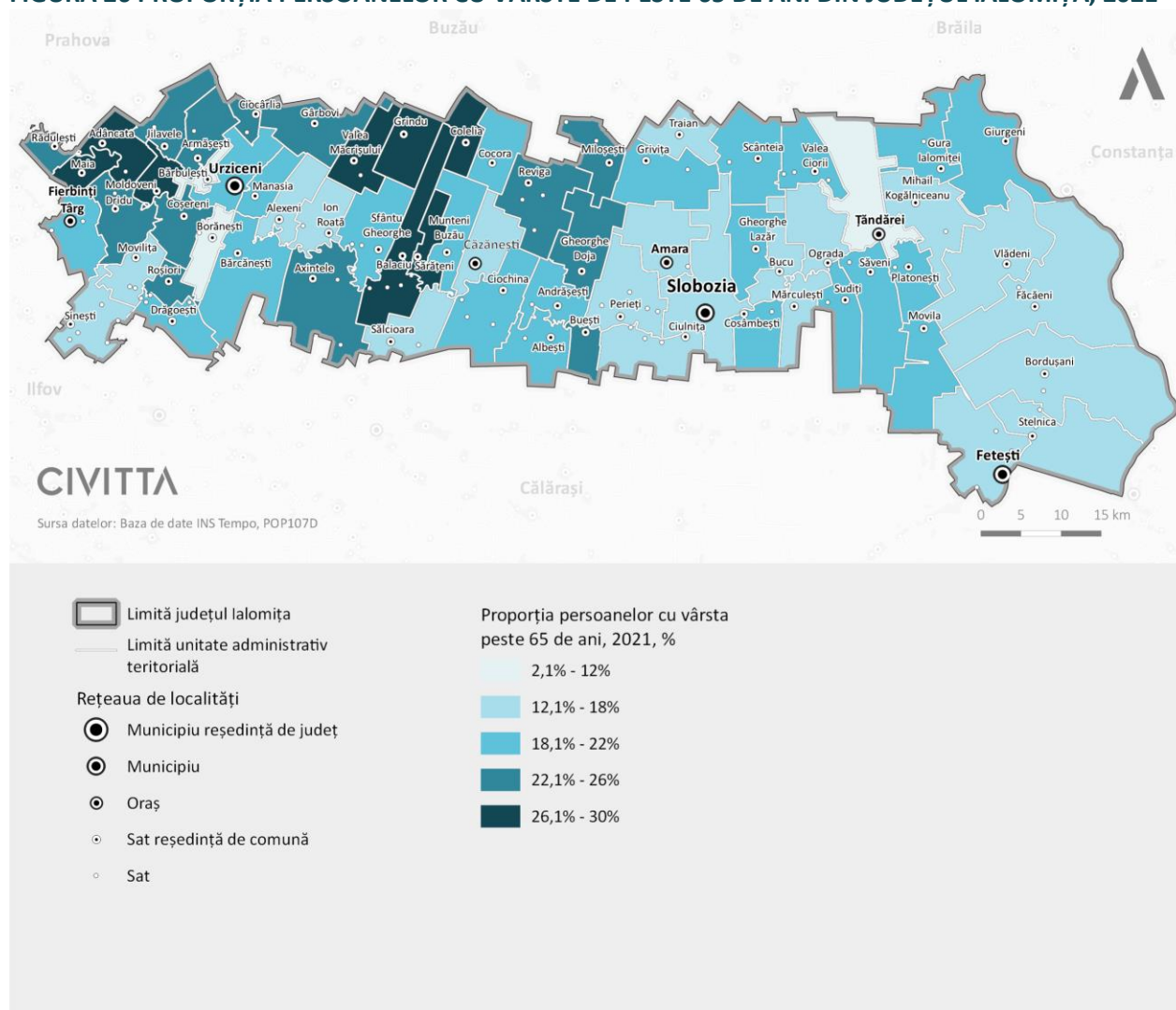
Sursa: Baza de date INS Tempo

FIGURA 25 PROPORTIA PERSOANELOR CU VÂRSTE CUPRINSE ÎNTRE 15 ȘI 65 DE ANI DIN JUDEȚUL IALOMIȚA, 2021



Sursa: Baza de date INS Tempo

FIGURA 26 PROPORȚIA PERSOANELOR CU VÂRSTE DE PESTE 65 DE ANI DIN JUDEȚUL IALOMIȚA, 2021



Sursa: Baza de date INS Tempo

La nivelul județului Ialomița se observă trei clustere demografice după grupele majore de vârstă, după cum urmează:

- Clusterul 1 – care concentrează populația activă a județului;
- Clusterul 2 – care concentrează o populație îmbătrânită;
- Clusterul 3 – care prezintă cea mai tânără populație.

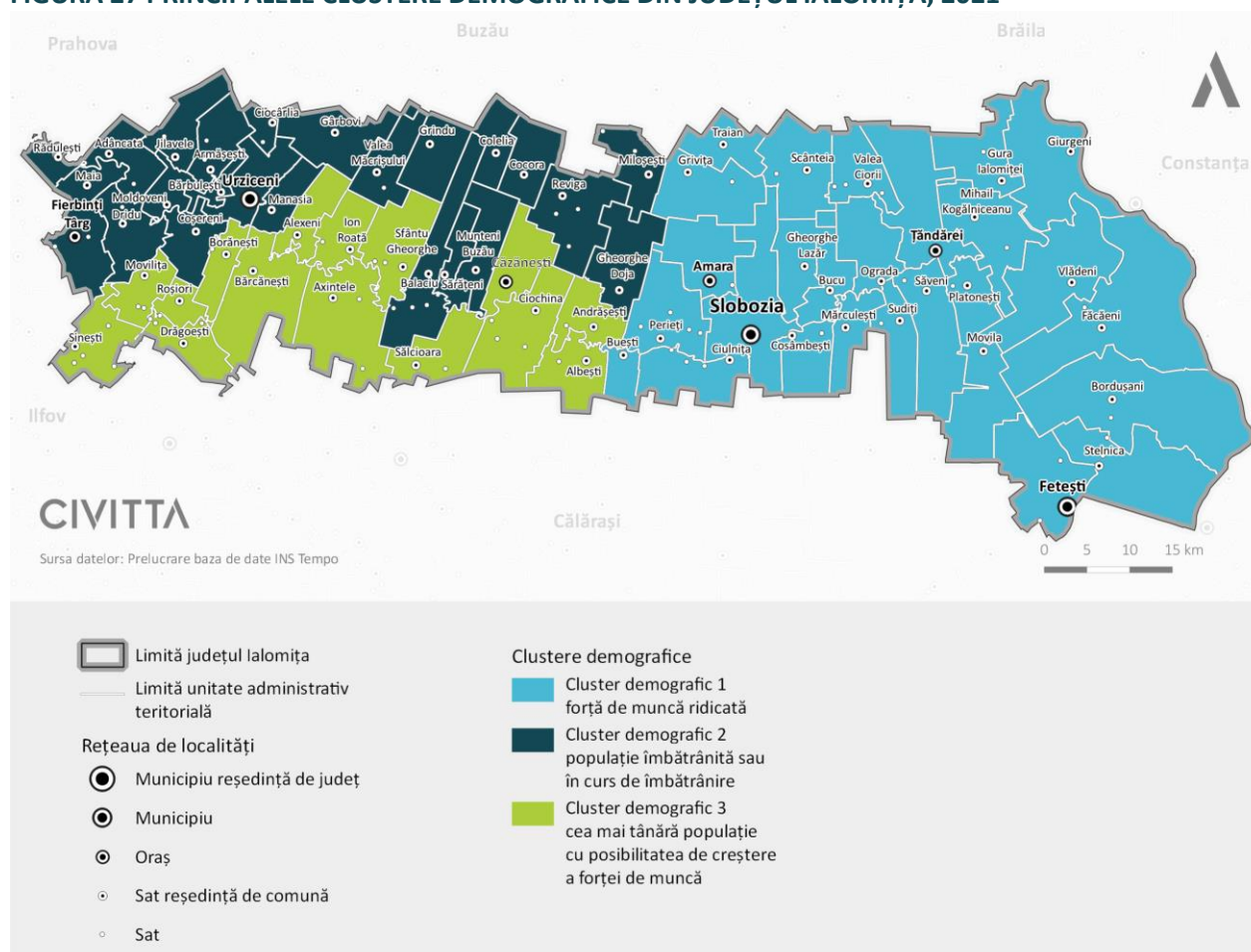
Clusterul 1 este reprezentat de o populație numeroasă cu vârste cuprinse între 15 și 64 de ani. Zona este caracterizată de o concentrare a forței de muncă a județului, fiind și cel mai dezvoltată economic. Aceasta prezintă o vulnerabilitate de creștere a dependenței demografice a vârstnicilor în următorii 10-15 ani, dacă nu vor fi aplicate politici socio-economice (dezvoltarea serviciilor sociale, susținerea planificării familiale, dezvoltarea mediului economic, creșterea calității locuirii etc.). Clusterul 1 este situat în jumătatea estică a județului, unde se regăsesc și orașele Slobozia, Fetești și Tândărei.

Clusterul 2 este caracterizat de o predominanță a persoanelor vârstnice, fiind accentuat fenomenul de îmbătrânire demografică. Zona ocupă zona de Nord-Vest a județului, unde se regăsesc orașele Urziceni și Fierbinți-Târg. De asemenea, în cadrul acestui cluster au fost înregistrate cele mai ridicate valori ale raportului de îmbătrânire și dependență demografică a persoanelor vârstnice. Tot în cadrul acestor localități se remarcă printre cele mai scăzute valori ale ratei natalității și soldului migrator.

Clusterul 3 se remarcă prin procente ridicate ale grupelor de vârstă situate între 0 și 15 ani. Zona concentrează localitățile situate în Sud-Vestul județului și este predominant rurală. În cadrul UAT-urilor din clusterul 3 rata natalității înregistrează valori mai ridicate față de restul județului, dar și o rată a mortalității ridicată. În ciuda faptului că zona prezintă un procent ridicat al persoanelor tinere, se observă o tendință generală de scădere a numărului de locuitori. Printre principalele motive care stau la baza acestei situații fiind: atractivitatea crescută a municipiului București din proximitate, accesibilitatea mai redusă din perspectiva transportului rutier, calitatea locuirii mai redusă din perspectiva dezvoltării rețelelor tehnico-edilitare etc.

Așadar, pornind de la caracteristicile fiecărei zone, se remarcă faptul că în cazul Clusterului 2 este necesar să se dezvolte dotări publice și servicii socio-culturale, pentru sporirea nivelului de atractivitate. Dezvoltarea economică este necesară pentru încurajarea populației să rămână și să își întemeieze familii în zonă. În ceea ce privește Clusterul 3 este necesar să se pună accentul pe măsuri care să răspundă cu prioritate nevoilor comunității și tinerilor în special. Printre priorități se regăsesc dezvoltarea serviciilor sociale, medicale și educaționale, precum și dezvoltarea de servicii socio-culturale. De asemenea este important să se răspundă nevoilor de bază ale locuitorilor ce țin de dezvoltarea accesibilității și rețelelor tehnico-edilitare.

FIGURA 27 PRINCIPALELE CLUSTERE DEMOGRAFICE DIN JUDEȚUL IALOMIȚA, 2021



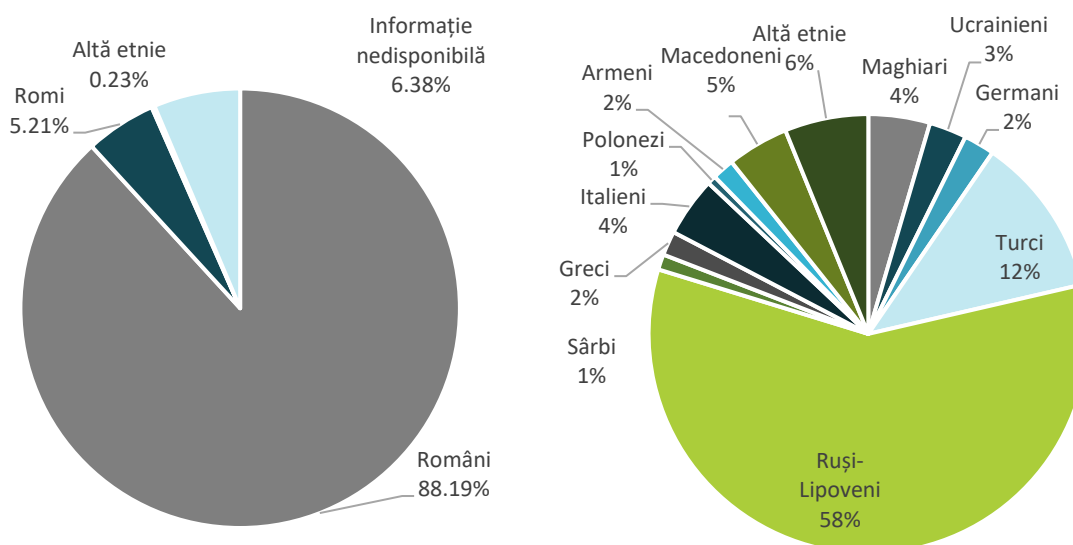
Sursa: Baza de date INS Tempo

PROFIL ETNIC ȘI CONFESIONAL

În județul Ialomița, alături de comunitatea românească majoritară, sunt prezente diferite comunități etnice, cu tradiții culturale, lingvistice și religioase specifice. Comparativ cu alte regiuni din România,

diversitatea etnică nu este foarte ridicată în județul Ialomița. Conform Recensământului din anul 2011, populația minoritară reprezintă un procent de circa 5,5%, iar 88% sunt români. În cadrul recensământului, pentru 6,4% dintre locuitori, informația apare ca fiind indisponibilă. Principala minoritate din Ialomița este reprezentată de comunitate romă în procent de 5,21%. Locuitorii ce s-au declarat ca fiind de altă etnie sunt în principal ruși-lipoveni, turci, macedoneni, maghiari, italieni, ucraineni etc. De remarcat este și cazul comunei Bordușani, care are un caracter de unicitate din punct de vedere multi-etnic și multi-cultural, întrucât este singura unitate administrativ-teritorială din județ unde există o populație de români, lipoveni și romi.

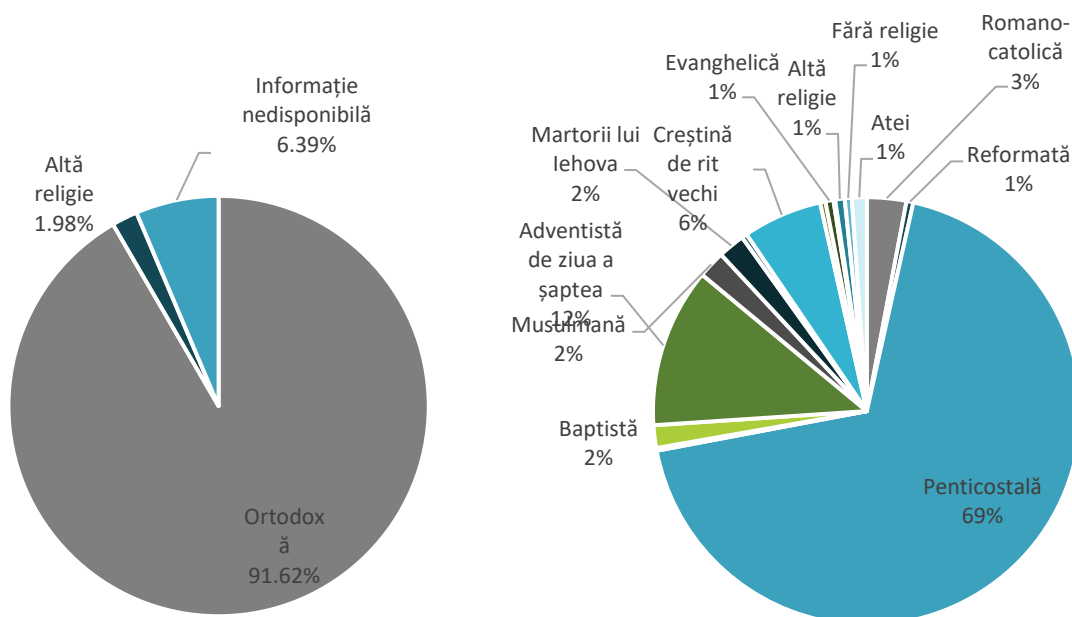
FIGURA 28 PROFILUL ETNIC PRINCIPAL (STÂNGA) ȘI ETNILE MINORITARE (DREAPTA) DIN JUDEȚUL IALOMIȚA, 2011



Sursa: Recensământul Populației și al Locuințelor 2011

În ceea ce privește profilul confesional, majoritatea locuitorilor județului sunt ortodocși în procent de 91,6%, în timp ce 2% dintre locuitori sunt de altă religie, iar pentru 6,4% din populație informația apare ca fiind indisponibilă. În ceea ce privește religiile minoritare, dintre acestea se remarcă principalele confesiuni: penticostală, adventistă de ziua a șaptea, creștină de rit vechi, baptistă și romano-catolică.

FIGURA 29 PROFILUL ETNIC PRINCIPAL (STÂNGA) ȘI ETNIILE MINORITARE (DREAPTA) DIN JUDEȚUL IALOMIȚA, 2011

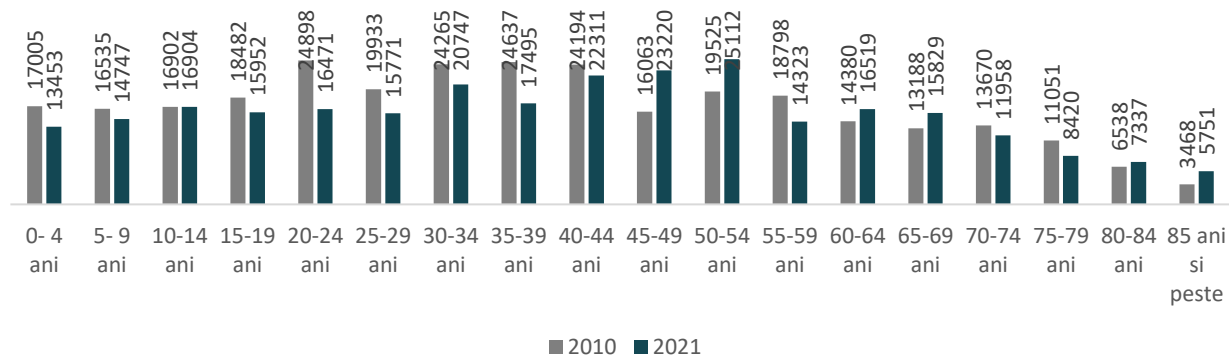


Sursa: Recensământul Populației și al Locuințelor 2011

MIȘCAREA NATURALĂ ȘI MIȘCAREA MIGRATORIE

În ceea ce privește distribuția cincinală pe grupe de vârstă se observă că majoritatea grupelor au scăzut (scăderi de la -8% pentru grupa de vârstă 40-44 de ani până la -51% pentru grupa de vârstă 20-24 de ani). Se evidențiază câteva grupe de vârstă, în principal pentru categoriile de peste 45 de ani, unde s-au înregistrat creșteri (30% pentru 45-49, 22% pentru 50-54, 12% pentru 60-65, 16 pentru 65-69 și 39% pentru peste 85 de ani). Se remarcă astfel tendința de îmbătrânire și de dependență accentuată a persoanelor vârstnice, ca urmare a creșterii numărului de persoane cu vârsta de peste 60 de ani. Acest aspect este corelat cu scăderile asociate grupelor de vârstă ce reprezintă populația activă. Totodată se remarcă o ușoară creștere și pentru grupa de vârstă 0-14 ani, ceea ce contribuie la creșterea nivelului de dependență al acestora. De asemenea, această tendință poate avea efecte benefice pentru echilibrarea piramidei vârstelor.

FIGURA 30 DISTRIBUȚIA CINCINALĂ PE GRUPE DE VÂRSTĂ ÎN JUDEȚUL IALOMIȚA, 2010 ȘI 2021



Sursa: Baza de date INS Tempo



Conform proiecțiilor privind structura demografică, elaborate de Eurostat, ce au acoperit perioada 2018-2100, populația UE va continua să îmbătrânească. În următoarele decenii, numărul ridicat de reprezentanți ai generației „baby-boom” va duce la creșterea numărului de persoane vârstnice. Totuși, până în 2100, piramida se va îngusta considerabil la mijloc (în jurul vârstei de 45-54 de ani).³⁴

În ceea ce privește natalitatea se observă o tendință generală la nivel național de scădere a numărului de nașteri, respectiv a ratei natalității. În ceea ce privește județul Ialomița (8,13‰) se observă că valorile sunt asemănătoare cu cele de la nivel național (8,05‰), dar mai ridicate decât cele de la nivel regional (7,52‰). Între mediul urban și mediul rural nu se observă diferențe în ceea ce privește rata natalității. Referitor la numărul de născuți vii, mediul rural se evidențiază cu aproximativ 250 de născuți mai mult anual decât mediul urban. Totodată, este important de luat în considerare și faptul că în mediul urban majoritatea familiilor se limitează la un copil sau cel mult doi, pe când în mediul rural familiile au mai mult de un copil. Acest aspect este susținut inclusiv de modelul reproductiv format în zona de Vest a Europei în ultimele decenii, conform căruia cuplurile își doresc un număr mai mic de copii, pe care îi aduc pe lume la o vârstă mai înaintată – tendință observată îndeosebi în mediul urban. De asemenea, printre principalele cauze care contribuie la scăderea ratei natalității ce ar putea fi explorate în detaliu, astfel încât să poată fi identificate soluții care să vină în sprijinul reechilibrării populației județului Ialomița pe termen mediu și lung sunt:

- Scăderea în general a numărului persoanelor de vârstă fertilă;
- Situații materiale relativ precare sau amânarea deciziei de a avea copii până la momentul atingerii unei stabilități economico-sociale care să susțină întemeierea unei familii;
- Incidența sporită a divorțurilor;
- Dificultatea de a menține un parcurs profesional susținut imediat după nașterea copiilor;
- Lipsa unor opțiuni viabile pentru îngrijirea copiilor de vârstă mică (de ex. creșe și grădinițe cu un nivel calitativ ridicat al serviciilor);
- Probleme de fertilitate sau de sănătate în general;
- Lipsa de asumare a unor roluri egale în gospodărie a ambelor sexe etc.

În ceea ce privește rata mortalității, este important de avut în vedere faptul că variația valorilor acestui indicator poate determina nivelul sporului natural și al speranței de viață. Totodată, mortalitatea este indicatorul cel mai sensibil influențat de factori socio-economici și biologici (mediu ambiant, stil de viață), precum și de serviciile de sănătate.³⁵

Rata de mortalitate la nivelul județului Ialomița (15,46‰) pentru anul 2020 este mult mai ridicată față de situația de la nivelul țării (13,4‰), dar ușor mai scăzută decât cea la nivel regional (15,77‰). În profil teritorial se observă că mediul rural prezintă valori mai ridicate cu 7‰. Diferențele mari între numărul de decese pe medii urban-rural se explică și prin alte fenomene demografice. Vârsta, sexul, ereditatea sunt determinanți ai stării de sănătate asupra cărora indivizii au un control redus, însă la aceștia se adaugă condițiile de viață, de muncă, alimentația, accesul la servicii de sănătate etc. De asemenea, este important de menționat faptul că anul 2020 a fost puternic afectat de pandemia Coronavirus. Conform INS³⁶ și Our World in Data³⁷ referitor la „Mortalitatea excesivă în perioada pandemiei Coronavirus”, COVID-19 a produs la nivel național cu 12% mai multe decese în 2020 decât era prognozat.

³⁴Structura și îmbătrânirea populației – Eurostat statistics explained, 2019

³⁵ Evoluția natalității și fertilității în România – INS România

³⁶ INS - Decese înregistrate în lunile ianuarie-noiembrie 2020, după cauza principală de deces

³⁷ <https://ourworldindata.org/excess-mortality-covid>

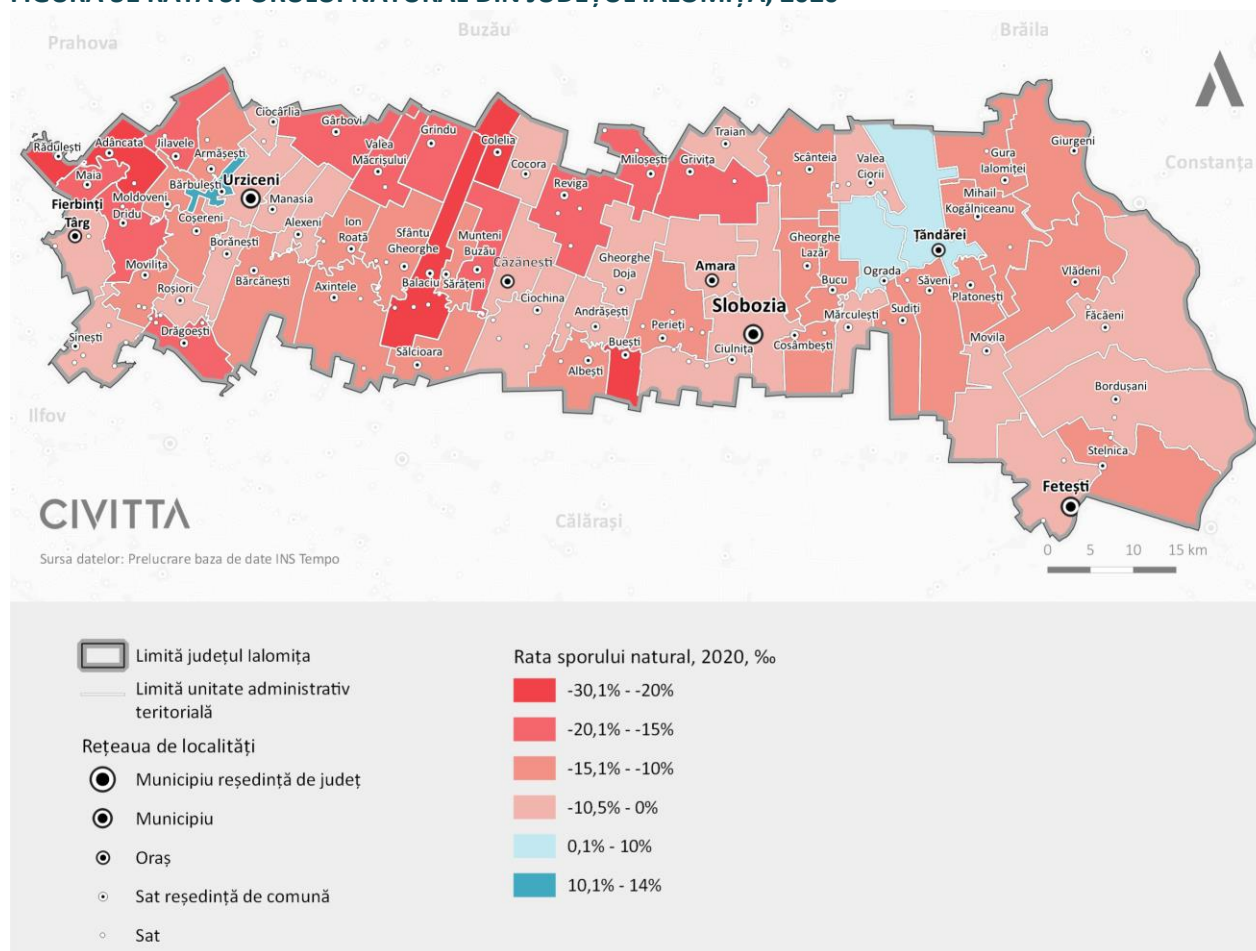
TABEL 3 INDICATORII ASOCIAȚI MIȘCĂRII NATURALE, 2020

INDICATORI	MEDIUL RURAL – JUDEȚUL IALOMIȚA	MEDIUL URBAN - JUDEȚUL IALOMIȚA	JUDEȚUL IALOMIȚA	REGIUNEA SUD-MUNTENIA	ROMÂNIA
Născuți vii	1.296	1.026	2.322	23.815	178.609
Rata natalității (%o)	8‰	8‰	8,13‰	7,52‰	8,05‰
Rata fertilității (%o)	39,1‰	32,3‰	35,8‰	33,1‰	34‰
Decedați	2.799	1.615	4.414	49.963	297.345
Rata mortalității (%o)	20‰	13‰	15,46‰	15,77‰	13,4‰
Rata sporului natural (%o)	-12‰	-5‰	-7,33‰	-8,26‰	-5,35‰

Sursa: Baza de date INS Tempo

Rata sporului natural al populației este un indicator care măsoară diferența algebrică între rata natalității și rata mortalității generale a populației. Se poate observa că la nivel județean (-7,33‰) indicatorul prezintă valori mai ridicate decât la nivel național (-5,35‰), dar mai scăzute decât la nivel regional (-8,26‰). În profil teritorial, pe medii de rezidență, valorile sunt diferite, astfel că în mediul urban rata sporului natural este mai mică cu 7‰ decât în mediul rural. Se remarcă valori negative accentuate (sub -20‰) în zona de nord-vest în comune precum Colelia, Buești, Balaciu, Adâncata și Rădulești. De asemenea valori negative relativ scăzute (între -10‰ și 0‰) se remarcă în localitățile din imediata apropiere a municipiilor și orașelor. Totodată, ies în evidență cu valori pozitive localitățile Bărbulești, oraș Țândărei și Ograda.

FIGURA 31 RATA SPORULUI NATURAL DIN JUDEȚUL IALOMIȚA, 2020



Sursa: Baza de date INS Tempo

Migrația este un fenomen ce poate fi influențat de o combinație de factori economici, politici, sociali și de mediu. Deși în contextul unei posibile prosperități economice și a unei mișcări libere în cadrul UE aceasta se realizează cu mai mare ușurință, este aproape sigur faptul că schimbarea de domiciliu (individuală) nu va reuși să echilibreze situația din perspectiva tendinței actuale de îmbătrânire demografică. În general mișcarea migratorie se manifestă prin două componente, și anume mișcarea internă ce se desfășoară în teritoriu și migrația externă (reprezentată de emigrarea locuitorilor țării respective către alte state).

Schimbarea de domiciliu se realizează atunci când o persoană se stabilește la o locuință principală, iar în cazul schimbării de reședință, atunci când o persoană se află la o altă adresă față de cea asociată locuinței principale. Este important de menționat faptul că o persoană fizică nu poate să aibă în același timp decât un singur domiciliu și o singură reședință, chiar și atunci când deține mai multe locuințe.³⁸

În ceea ce privește soldul schimbărilor de reședință se evidențiază valori pozitive în județ, de 646 schimbări în anul 2020. În profil teritorial se observă o diferență ridicată între mediul rural (538) și mediul urban (108). Această diferență este cauzată în principal de tendința de suburbanizare și de părăsire a locuințelor din mediul urban, pentru un confort mai ridicat din mediul rural.

Se observă că în zona de nord și vest a județului apar localități cu valori negative. Printre cele mai afectate UAT-uri de un sold al schimbării de reședință negativ se remarcă municipiul Urziceni (-150), orașul Tândărei (-73) și comunele Munteni-Buzău, Făcăeni, Miloșești, Scânteia (cu valori cuprinse între -20 și -50). În mod

³⁸ Codul Civil – Secțiunea a 2a (Domiciliul și reședința)

pozitiv se remarcă municipiul Fetești (136), municipiul Slobozia (90), orașul Fierbinți-Târg (106) și comunele Sinești, Drăgoești, Balaciu, Rădulești (cu valori cuprinse între 80 și 155).

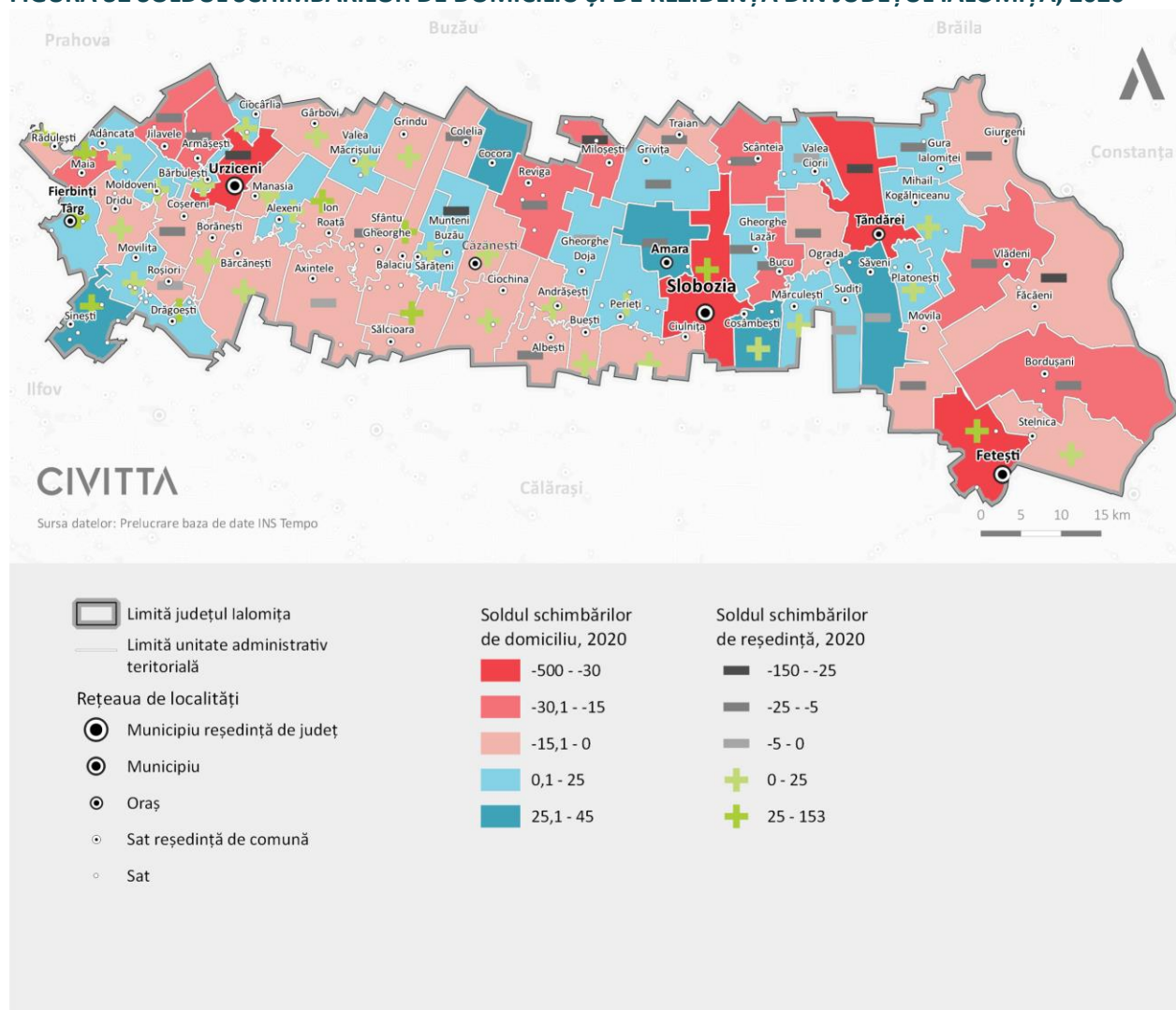
Referitor la schimbările de domiciliu, se observă că la nivelul județului soldul este negativ (-1.202). Pe medii de rezidență se remarcă faptul că municipiile și orașele din județ sunt cele mai afectate de mișcarea migratorie, prezentând un sold de -1.188. În mediul rural se remarcă un sold al schimbărilor de reședință de doar -14. Fenomenul poate fi explicat prin tendința de migrare a locuitorilor din orașe către mediul rural. Acest fenomen se observă în special în proximitatea municipiului Slobozia și orașului Țândărei. Astfel, cu un sold al schimbărilor de domiciliu pozitiv, se remarcă UAT-urile Amara, Perieți, Grivița, Sudiți, Gh. Lazăr, Cosâmbești, Săveni, Platonești, Mihail Kogălniceanu, Gura Ialomiței (cu valori cuprinse între 0 și 45). De asemenea, este important de remarcat efectul pe care municipiul București, implicit județul Ilfov îl are asupra soldului migrator din județul Ialomița. În profil teritorial se observă valori pozitive, atât ale schimbărilor de domiciliu cât și ale schimbărilor de reședință, în orașul Fierbinți-Târg și comunele Sinești, Movilița, Drăgoești.

TABEL 4 INDICATORII ASOCIAȚI MIȘCĂRII MIGRATORII, 2020

INDICATORI	MEDIUL RURAL – JUDEȚUL IALOMIȚA	MEDIUL URBAN – JUDEȚUL IALOMIȚA	JUDEȚUL IALOMIȚA	REGIUNEA SUD-MUNTENIA	ROMÂNIA
Stabiliri de reședință	1.794	1.418	3.212	38.083	278.961
Plecări de reședință	1.256	1.310	2.566	36.129	278.961
Soldul schimbărilor de reședință	538	108	646	1.954	0
Stabiliri de domiciliu (inclusiv migrația internațională)	2.410	1.493	3.903	46.025	399.819
Plecări cu domiciliul (inclusiv migrația internațională)	2.424	2.681	5.105	55.732	388.600
Soldul schimbărilor de domiciliu (inclusiv migrația internațională)	-14	-1.188	-1.202	-9.707	11.219

Sursa: Baza de date INS Tempo

FIGURA 32 SOLDUL SCHIMBĂRILOR DE DOMICILIU ȘI DE REȘEDINȚĂ DIN JUDEȚUL IALOMIȚA, 2020



Sursa: Baza de date INS Tempo

2.2.2. COMUNITĂȚI ȘI DEZVOLTARE SOCIALĂ

DEZVOLTARE UMANĂ LOCALĂ

Potrivit Eurostat, calitatea vieții reprezintă un concept multidimensional, care include o întreagă gamă de factori care influențează calitatea acesteia dincolo de aspectele materiale. Astfel, la nivel european s-a stabilit un set de 9 componente referitoare la calitatea vieții, dintre care 8 se referă la capacitățile oamenilor de a-și asigura bunăstarea în funcție de prioritățile personale. Acestea sunt: experiența generală a vieții, mediul de viață și mediul natural, guvernanta și drepturi de bază, siguranță, loisir și interacțiuni sociale, sănătate, educație, activitate principală sau productivă, respectiv condițiile materiale de trai.³⁹

Situația României, prin comparație cu media europeană, este destul de bună în cadrul a 4 componente (cele care vizează educația – diferența privind satisfacția vieții între persoane cu diferite niveluri de educație (UE: 1, RO: 1,2), siguranța – criminalitatea (UE: 12%, RO: 11,3%), guvernanta – încrederea în Parlamentul UE (UE: 48%, RO: 60%) și interacțiunile sociale – proporția persoanelor care se pot baza pe

³⁹ Quality of life indicators - Eurostat



cineva în situații critice (UE: 93,3%, RO: 93,7%). Totodată, situația la nivel național este mai precară în ceea ce privește condițiile economice, rata de angajare (UE: 67,7%, RO: 63,9%) sau venitul rămas în urma achitării cheltuielilor de bază (venit mediu echivalat – UE: 16.909 EUR, RO: 2.742 EUR), condițiile mediului de viață (poluarea – UE: 21,6 $\mu\text{g}/\text{m}^3$, RO: 26,6 $\mu\text{g}/\text{m}^3$), precum și speranța de viață (UE: 81 de ani, RO: 75,3 de ani). Totuși, în ciuda dificultăților de trai, se evidențiază importanța vieții sociale a românilor, dat fiind faptul că valorile asociate percepției generale a calității vieții sunt ușor mai mari față de media europeană (UE: 7/10, RO: 7,1/10).

Conform analizei realizate în cadrul Atlasului Zonelor Rurale Marginalizate⁴⁰, la nivel județean se observă că Ialomița este încadrat la dezvoltare medie, împreună cu județele Neamț, Galați, Bacău, Olt etc. De asemenea județul Ialomița prezintă un procent de 37,3% din populație situată în categoria dezvoltare medie, 35,5% din populație situată în categoria dezvoltare medie-scăzută și 18% din populație situată în categoria dezvoltare medie-ridicăată. Un număr de 9 sate sunt încadrate în categoria cea mai mică dezvoltare cu 1,1% din totalul populației. Doar un sat este considerat că aparține categoriei dezvoltare comprehensivă, reprezentând 8,1% din populația totală a județului.

TABEL 5 PONDEREA POPULAȚIEI RURALE DIN JUDEȚ AFLATĂ ÎN COMUNELE CU DIFERITE CATEGORII DE DEZVOLTARE, 2011

TIPUL DEZVOLTĂRII UMANE LOCALE	LOCALITĂȚI		POPULAȚIE	
	Număr	%	Număr	%
Cea mai mică dezvoltare	9	7,7	2.059	1,1
Dezvoltare medie-scăzută	59	50,4	67.498	35,5
Dezvoltare medie	35	29,9	70.922	37,3
Dezvoltare medie-ridicăată	13	11,1	34.264	18,0
Dezvoltare comprehensivă	1	0,9	15.308	8,1
Total	117	100	190.051	100

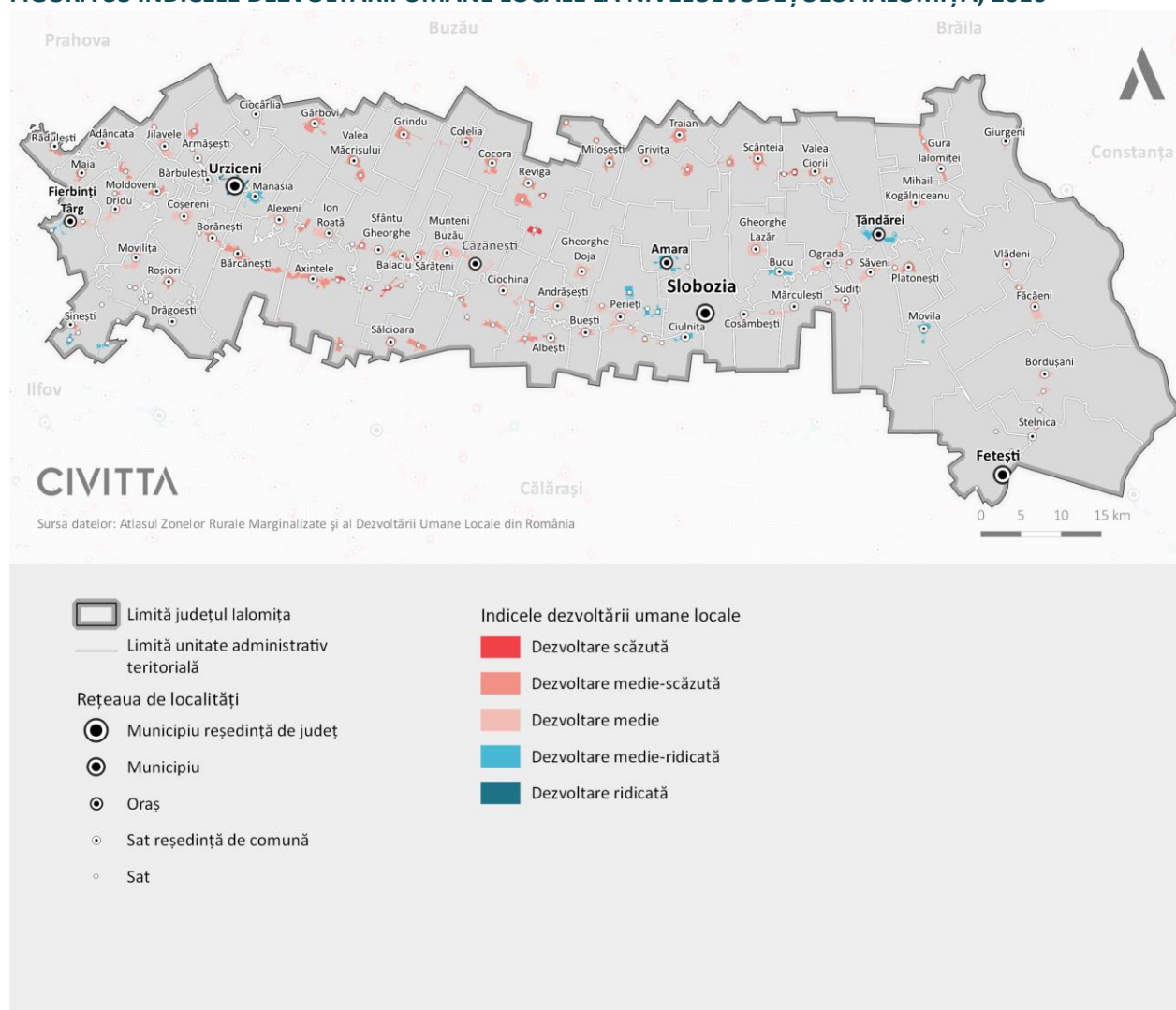
Sursa: Estimările Băncii Mondiale pe baza Recensământului populației și al locuințelor 2011, Atlasul Zonelor Rurale Marginalizate

La nivelul județului se observă o creștere a valorii Indicelui de Dezvoltare Umană Locală de la 48 în 2002 la 61 în 2011. În mediul rural se observă o creștere de 10 puncte, de la 36 la 46, iar în mediul urban de 13 puncte de la 66 la 79. În profil teritorial se remarcă o dezvoltare ridicată și medie spre ridicată în orașe și municipii, dar și în comunele din imediata vecinătate a acestora. În ceea ce privește dezvoltarea medie se observă o concentrare în zona centrală a județului, dar și între orașele Slobozia și Țândărei, respectiv orașele Urziceni și Fierbinți-Târg.

Este important de remarcat că zonele cu dezvoltare medie spre ridicată și cele cu dezvoltare ridicată se suprapun deseori cu localitățile în cadrul cărora soldul migrator prezintă valori pozitive. De asemenea, zonele acestea prezintă pondere a grupei de vârstă 15-64 de ani mai mare decât în restul județului, capabilă să susțină grupele de vârstă situate între 0-14 ani, respectiv peste 65 de ani.

⁴⁰ Atlasul Zonelor Rurale Marginalizate și al Dezvoltării Umane Locale din România, Banca Mondială

FIGURA 33 INDICELE DEZVOLTĂRII UMANE LOCALE LA NIVELUL JUDEȚULUI IALOMIȚA, 2016



Sursa: Estimările Băncii Mondiale pe baza Recensământului populației și al locuințelor 2011, Atlasul Zonelor Rurale Marginalizate

ZONE DEZAVANTAJATE, SĂRĂCIE ȘI DEPRIVARE MATERIALĂ

În ceea ce privește incluziunea socială, aceasta constă în respectarea statutului și drepturilor tuturor oamenilor dintr-o societate. Aceștia trebuie să li se asigure oportunitatea de a participa în societate în mod relevant și de a beneficia de un tratament echitabil. Procesul incluziunii sociale reprezintă un ansamblu de măsuri și acțiuni multidimensionale în domenii precum educația, protecția socială, locuirea, sănătatea, ocuparea forței de muncă, mobilitatea, justiția, cultura, informare și comunicare. Rezultate finale ale acestui proces este combaterea excluziunii sociale și asigurarea participării active a persoanelor la toate aspectele sociale, culturale, economice și politice ale societății⁴¹.

La nivel european a fost realizată Strategia Europa 2020 pentru o creștere inteligentă, durabilă și favorabilă incluziunii. În cadrul acesteia erau conturate obiective în vederea combaterii sărăciei și excluziunii sociale în Europa. În acest context, se urmărea ca 20 de milioane de persoane să depășească sărăcia și excluziunea socială. Totodată, se dorea ca rata de ocupare a forței de muncă să crească la 75% pentru populația în

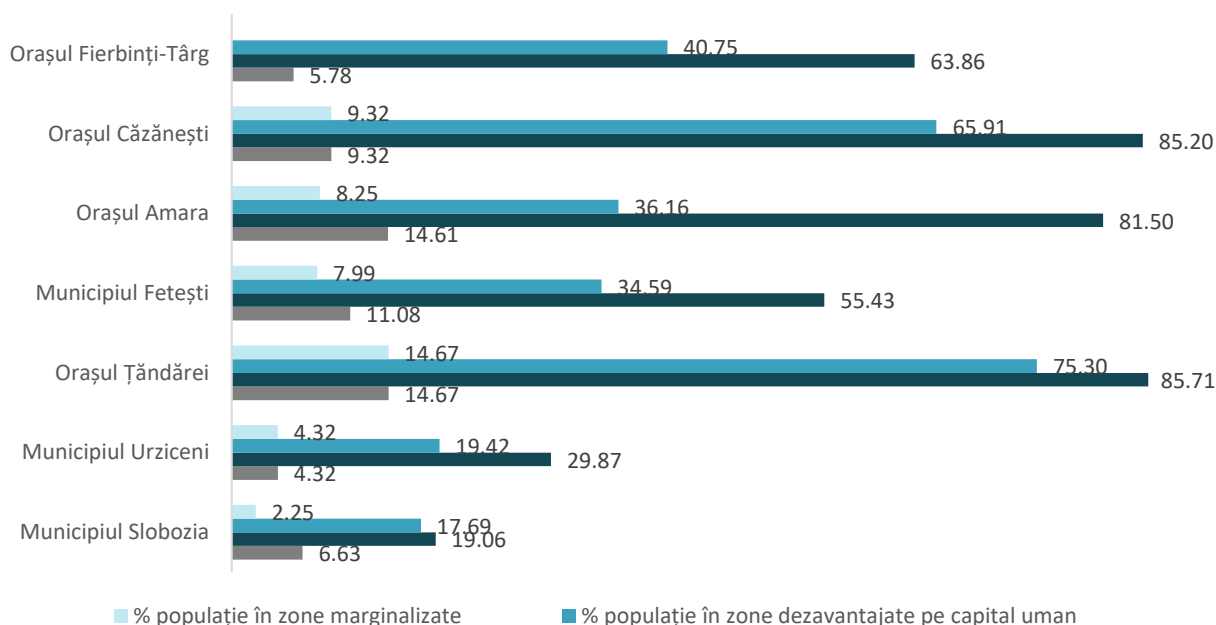
⁴¹ Cf. Art. 6. Lit. cc din Legea nr. 292/2011 – Legea asistenței sociale

vârstă de 20-64 de ani, toate eforturile menționate fiind susținute inclusiv de Platforma Europeană de combatere a sărăciei și excluziunii sociale și de Agenda pentru noi competențe și locuri de muncă⁴². Totuși, de mai mare actualitate este Agenda 2030, care vizează atingerea unor obiective durabile ce vizează inclusiv probleme cu care zonele dezavantajate se confruntă. Printre cele mai relevante obiective care răspund acestor probleme se numără următoarele: Fără sărăcie – Eradicarea sărăciei în toate formele sale și în orice context, Foamete „zero” – Eradicarea foametei, asigurarea securității alimentare, îmbunătățirea nutriției și promovarea unei agriculturi durabile, Sănătate și bunăstare - Asigurarea unei vieți sănătoase și promovarea bunăstării tuturor la orice vârstă, Inegalități reduse - Reducerea inegalităților în interiorul țărilor și de la o țară la alta.

La nivel național, a fost elaborat de către Banca Mondială în anul 2014 „Atlasul Zonelor Urbane Marginalizate”, iar în anul 2016 „Atlasul Zonelor Rurale Marginalizate”. În cadrul celor două documente este prezentată o descriere detaliată a tipurilor de zone de sărăcie bazate pe datele de la recensământul din 2011. Astfel, în cadrul mediului urban din județul Ialomița se observă că cele mai mari ponderi după tipologie se înregistrează în următoarele localități:

- % populație în zonele marginalizate – Orașul Țândărei (14,67%), orașul Căzănești (9,32%), orașul Amara (8,25%);
- % populație în zonele dezavantajate pe capital uman – Orașul Țândărei (75,3%), orașul Căzănești (65,91%), orașul Fierbinți-Târg (40,75%);
- % populație în zonele dezavantajate pe ocupare – Orașul Țândărei (85,71%), orașul Căzănești (85,2%), orașul Amara (81,5%);
- % populație în zonele dezavantajate pe locuire – Orașul Țândărei (14,67%), orașul Amara (14,61%), municipiul Fetești (11,08%).

FIGURA 34 PROCENTUL POPULAȚIEI DEZAVANTAJATE DIN LOCALITĂȚILE DIN MEDIUL URBAN DIN JUDEȚUL IALOMIȚA, 2014



Sursa: Atlasul Zonelor Urbane Marginalizate, Banca Mondială

În profilul teritorial se remarcă în municipiile Slobozia și Fetești o serie de comunități marginalizate declarate de către autoritățile locale. La nivelul municipiului Slobozia se observă o zonă de tip ghetou cu blocuri cu

⁴² <https://ec.europa.eu/social/main.jsp?catId=750&langId=ro>

aproximativ 170 de locuitori și o zonă de tip ghetou în foste colonii de muncitori cu aproximativ 200 de locuitori. În municipiul Fetești se observă patru zone de tip ghetou cu blocuri cu aproximativ 360 de locuitori, o zonă de locuințe sociale modernizate și o zonă de tip ghetou în foste colonii de muncitori cu 55 de locuitori.








FIGURA 35 COMUNITĂȚI MARGINALIZATE DECLARATE DE AUTORITĂȚILE LOCALE ÎN MUNICIPIUL SLOBOZIA, 2011

Regiunea: Sud
Judetul: Ialomița
Municipiul: Slobozia

Legenda

 Limita intravilan

Tipuri de comunități urbane marginalizate

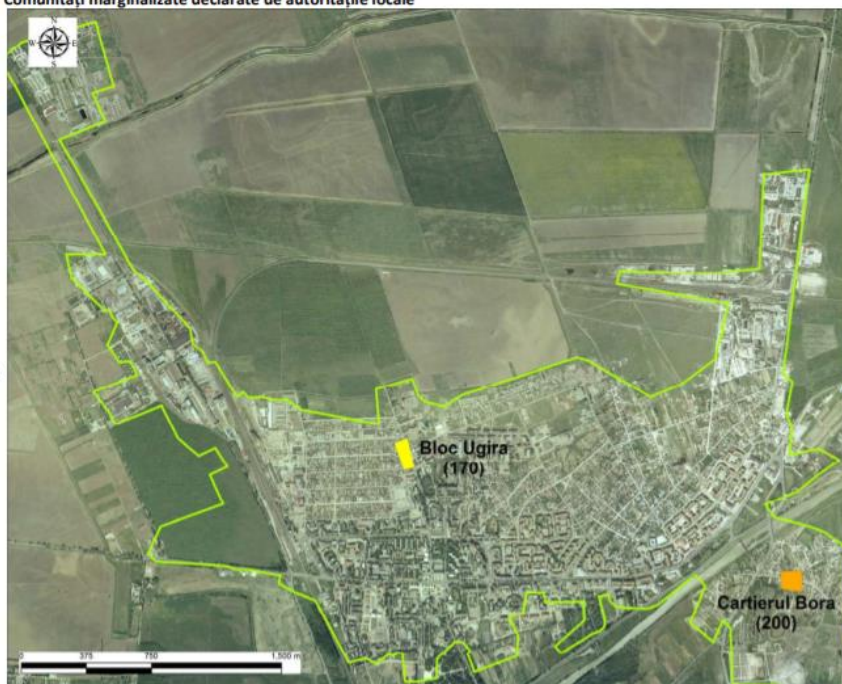
-  Zone de tip ghetou cu blocuri
-  Zone de tip ghetou în foste colonii de muncitori
-  Zone de tip mahala cu case
-  Zone de tip mahala cu adăposturi improvizate
-  Zone de locuințe sociale modernizate
-  Zone istorice (centrale) cu locuințe sociale și/ sau clădiri ocupate abuziv
-  Zone mixte

(număr) Estimare număr locuitori în zonă

Cartografie: ESRI, ArcGIS 10.1

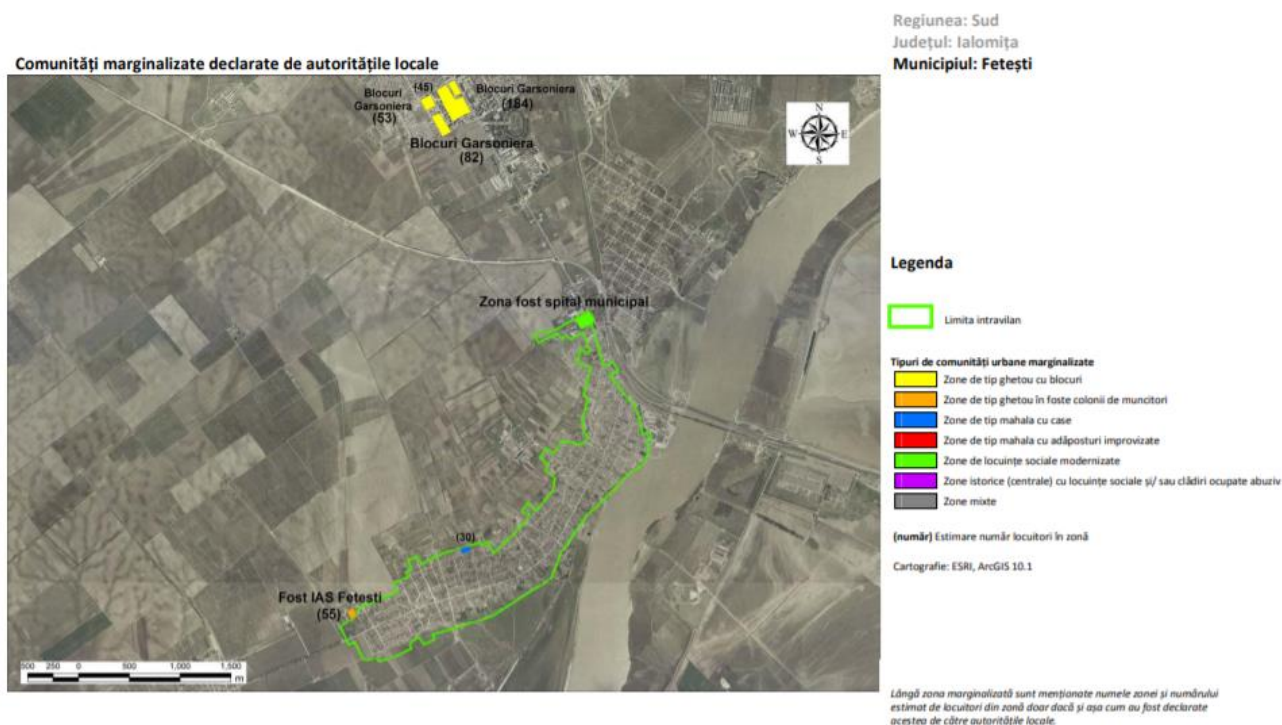
Lângă zona marginalizată sunt menționate numele zonei și numărului estimat de locuitori din zonă doar dacă și așa cum au fost declarate acestea de către autoritățile locale.

Comunități marginalizate declarate de autoritățile locale



Sursa: Atlasul Zonelor Urbane Marginalizate, Banca Mondială

FIGURA 36 COMUNITĂȚI MARGINALIZATE DECLARATE DE AUTORITĂȚILE LOCALE ÎN MUNICIPIUL FETEȘTI, 2011



Sursa: Atlasul Zonelor Urbane Marginalizate, Banca Mondială

În ceea ce privește zonele marginalizate din mediul rural, la nivelul întregului județ se confruntă cu astfel de probleme 14 din cele 59 de UAT-uri rurale. Din cele 14 UAT-uri ce prezintă zone marginalizate, 2 localități se confruntă cu marginalizare severă (Borănești, Bărbulești), iar alte 5 localități cu marginalizare peste medie (Reviga, Axintele, Bărcănești, Ion Roată, Traian). Doar 2 localități prezintă tipul de marginalizare sub medie, Ciochina și Scânteia.

Un aspect important în procesul de tranziție către o abordare potrivită în ceea ce privește incluziunea socială este acordarea unei atenții sporite comunităților vulnerabile. Educația este unul dintre principalii factori ce contribuie semnificativ la reducerea nivelului de marginalizare, alături de accesibilitatea la serviciile socio-medice. De asemenea, este importantă sporirea șanselor de a se integra cu mai multă ușurință pe piața forței de muncă.

TABEL 6 LOCALITĂȚILE DIN MEDIUL RURAL DIN JUDEȚUL IALOMIȚA CARE AU ÎNREGISTRAT RATE DE MARGINALIZARE, 2016

COMUNA	POPULAȚIA TOTALĂ (R.2011)	PONDEREA POPULAȚIEI ROME ÎN TOTAL POPULAȚIE (R. 2011)	RATA MARGINALIZĂRII (INTERVALE)	TIPUL MARGINALIZĂRII
Ciochina	3.217	0,53	0,1-<6,1%	Marginalizare sub medie
Ciulnița	2.400	0,08	6,1-<12%	Marginalizare la medie
Munteni-Buzău	3.428	0,29	6,1-<12%	Marginalizare la medie

COMUNA	POPULAȚIA TOTALĂ (R.2011)	PONDEREA POPULAȚIEI ROME ÎN TOTAL POPULAȚIE (R. 2011)	RATA MARGINALIZĂRII (INTERVALE)	TIPUL MARGINALIZĂRII
Reviga	2.742	1,50	12-<24%	Marginalizare peste medie
Scânteia	3.851	0,16	0,1-<6,1%	Marginalizare sub medie
Stelnica	1.774	0,68	6,1-<12%	Marginalizare la medie
Valea Ciorii	1.855	0,05	6,1-<12%	Marginalizare la medie
Axintele	2.567	0,79	12-<24%	Marginalizare peste medie
Bărcănești	3.895	16,43	12-<24%	Marginalizare peste medie
Brazii	1.358	0,0	6,1-<12%	Marginalizare la medie
Ion Roată	3.752	12,13	12-<24%	Marginalizare peste medie
Traian	3.168	16,41	12-<24%	Marginalizare peste medie
Borănești	2.454	35,37	24+%	Marginalizare severă
Bărbulești	5.902	72,7	24+%	Marginalizare severă

Sursa: Atlasul Zonelor Rurale Marginalizate, Banca Mondială

2.2.3. CONCLUZII ASUPRA NEVOILOR DE DEZVOLTARE ȘI POSIBILE PROPUNERI/INTERVENȚII

CONCLUZII, PROVOCĂRI, ELEMENTE DE POTENȚIAL	POSIBILE INTERVENȚII
Tendința de sporire a numărului de vârstnici, în special în zona de nord-vest a județului.	<p>Elaborarea de politici sociale pentru păstrarea și atragerea familiilor tinere în județ.</p> <p>Elaborarea unor măsuri privind sprijinirea grupurilor dependente (vârstnicii) în procesul de îmbătrânire activă (servicii sociale și comunitare diversificate, adaptarea serviciilor publice la nevoile și posibilitățile acestora, servicii medicale și de geriatrie de calitate).</p> <p>Dezvoltarea unor programe ce privesc integrarea vârstnicilor în programe suport pentru alte tipuri de servicii, precum asistarea copiilor în creșe și grădinițe.</p>



UNIUNEA EUROPEANĂ



CONCLUZII, PROVOCĂRI, ELEMENTE DE POTENȚIAL	POSIBILE INTERVENȚII
<p>Suburbanizarea accentuată în zonele de proximitate ale municipiilor Slobozia, Urziceni și orașului Țândărei. Comunele din imediata vecinătate a acestora au avut parte de creșterea numărului de locuitori.</p>	<p>Dezvoltarea de servicii publice complexe în cadrul acestor comune, pentru a împiedica creșterea navetismului.</p>
<p>Tendința de creștere a gradului de dependență demografică dintre populația activă și inactivă, favorizând apariția unui dezechilibru pe termen mediu și lung.</p>	<p>Implementarea de măsuri de încurajare a natalității prin oferirea de stimulente familiilor tinere, asigurarea infrastructurii suport și de educație în toate etapele de creștere a copilului (creșe, locuri de joacă, grădinițe, after-school, centre de competențe – ex. robotică, școli și licee performante etc.).</p>

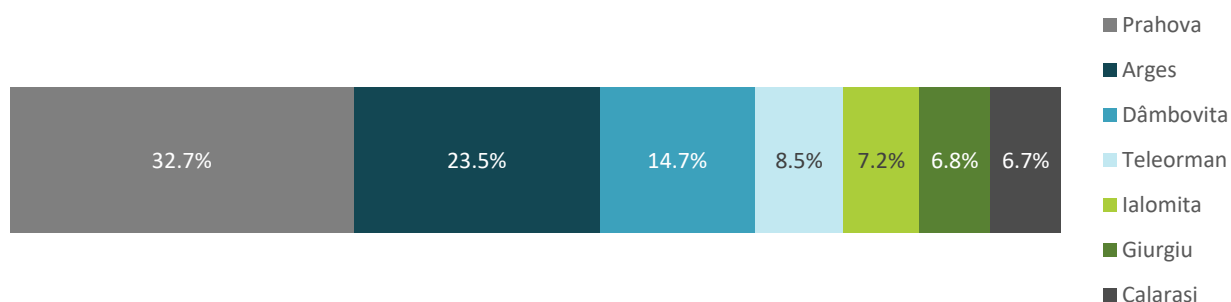
2.3. ECONOMIA

2.3.1. CONTEXT ECONOMIC NAȚIONAL ȘI REGIONAL

În economia regiunii Sud-Muntenia, județul Ialomița se situează printre cele mai slab dezvoltate județe, asemănător celor din sudul regiunii – Călărași, Giurgiu, având o contribuție redusă la economia regională și un profil economic puțin diversificat. Cu o valoare a producției de bunuri și servicii exprimată prin Produsul Intern Brut de 3,26 mld. EUR la valoarea standardelor puterii de cumpărare (PPS), economia județului deține 7,2% pondere în totalul regional în anul 2018, la mare distanță de cele mai industrializate și dezvoltate județe (Prahova și Argeș).

Comparativ cu anul 2014, valoarea PIB a crescut, însă, cu 31,4%, creștere peste media regională de 19% și comparabilă cu cea a județelor Argeș (35,7%) și Dâmbovița (30,2%), și la mare distanță de Giurgiu (62,6%). Ca ritm mediu de creștere a PIB, județul Ialomița înregistrează o rată medie de creștere de 3,5% în perioada 2014-2018, sub valoarea înregistrată la nivel național (6,3%), și alături de județul Călărași, deține cea mai scăzută creștere medie dintre toate județele din regiunea Sud-Muntenia.

FIGURA 37 DISTRIBUȚIA PRODUSULUI INTERN BRUT ÎNTRE JUDEȚELE REGIUNII SUD-MUNTENIA, 2018

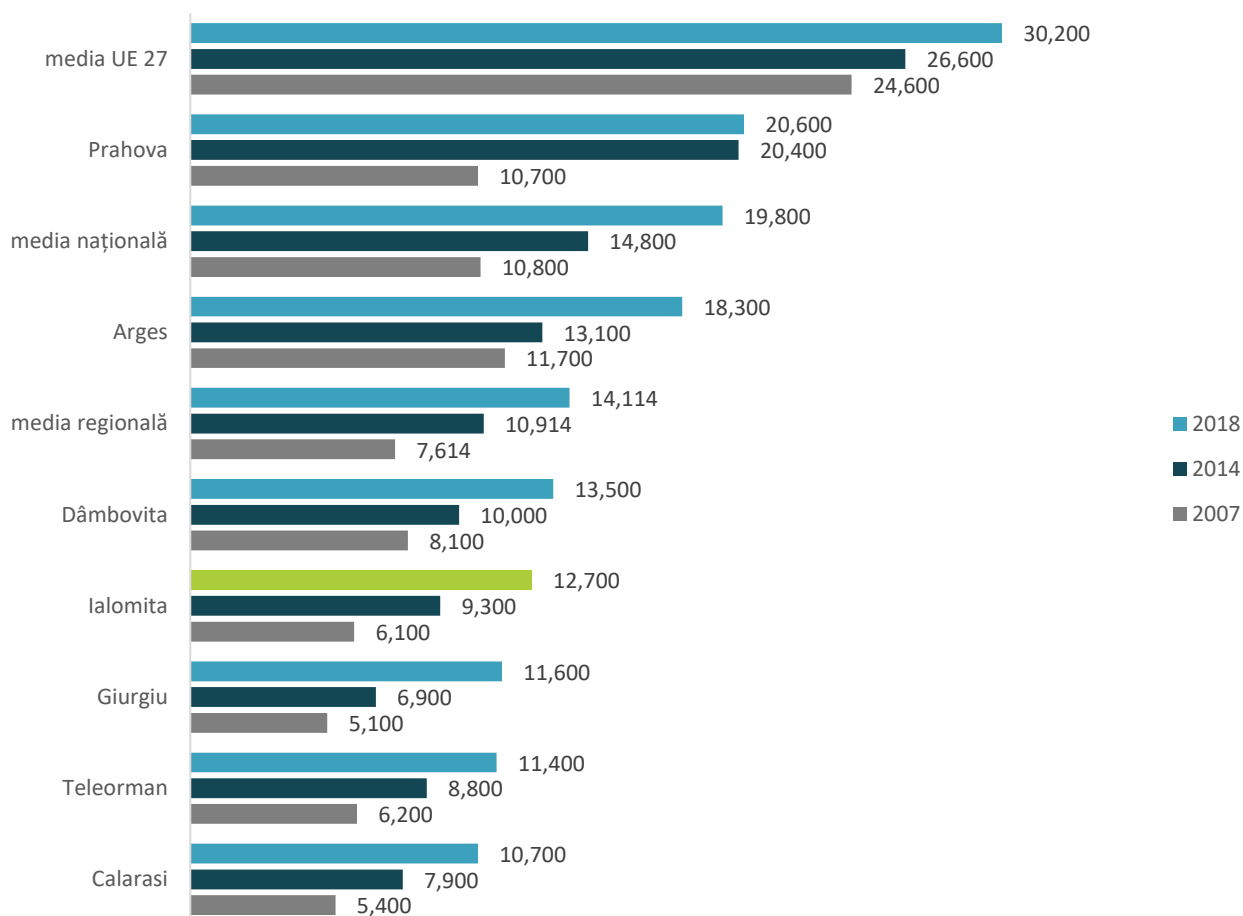


Sursa: Eurostat, prelucrare proprie

Totuși, dincolo de valoarea producției de bunuri și servicii, un alt indicator care exprimă nivelul de dezvoltare economică pornind de la indicatori macroeconomici este valoarea Produsului Intern Brut pe locuitor (PIB/locuitor – PPS), ce permite realizarea de comparații între economii la diferite niveluri pentru înțelegerea modului cum situația economică produce bunăstare pentru locuitorii dintr-o anumită zonă.

Astfel, în anul 2018, valoarea PIB/locuitor (PPS) în județul Ialomița atingea 12.700 EUR/locuitor, o valoare dublă comparativ cu momentul aderării la Uniunea Europeană în anul 2007 (6.100 EUR/locuitor), însă ce plasează județul între cele mai slab dezvoltate teritorii din Uniunea Europeană. În plan regional, valoarea PIB/locuitor plasează județul Ialomița sub media regională, valori mai mici fiind înregistrate numai în județele Călărași, Teleorman și Giurgiu. Raportat la media națională, județul Ialomița nu a înregistrat un progres semnificativ de-a lungul timpului, valoarea PIB/locuitor situându-se în jurul valorii de 60% din media națională. În context european mai larg, se observă însă progrese notabile, de la 25% din media UE27 în anul 2007 la 35% în anul 2014 și 42% în anul 2018. Astfel, județul Ialomița nu realizează convergența către nivelul mediu de dezvoltare din Uniunea Europeană, fiind inclusă în categoria regiunilor rămase în urmă și cu un progres lent de dezvoltare economică. Secțiunile următoare urmăresc identificarea acelor elemente și provocări locale care au contribuit la accentuarea acestor decalaje în timp, dar și evidențierea acelor resurse care pot accelera ritmul de dezvoltare economică locală.

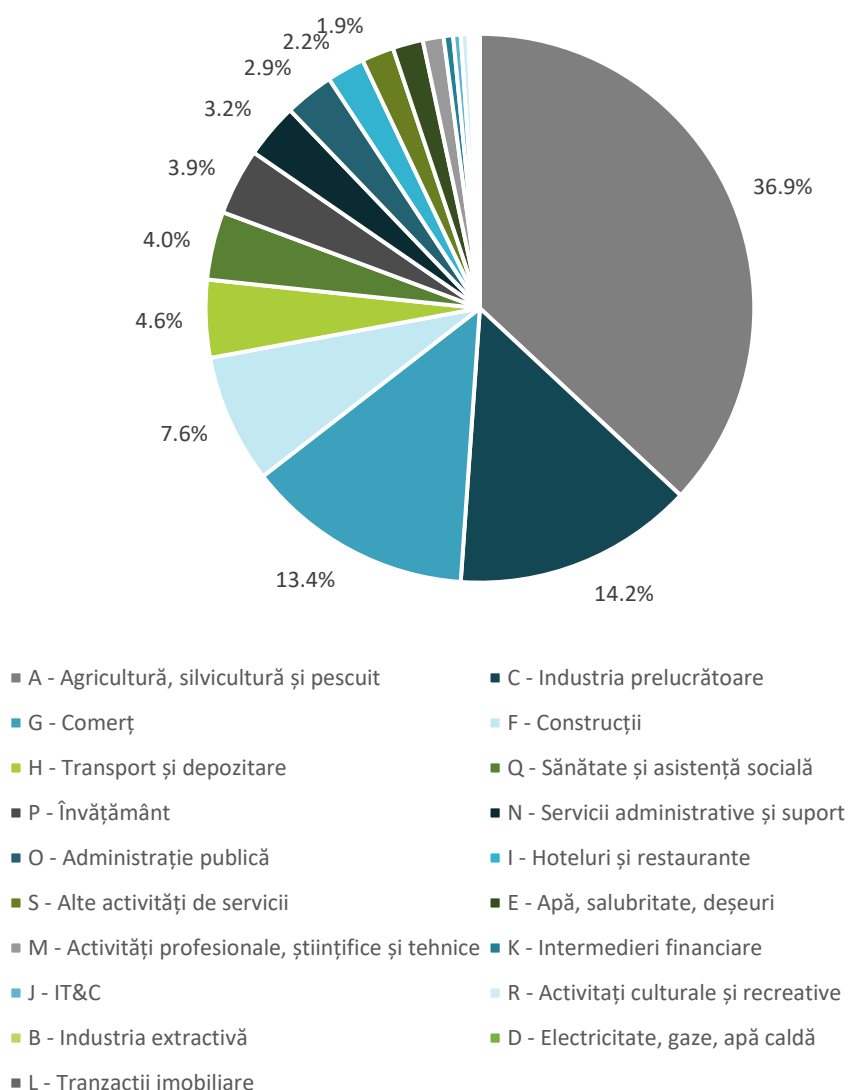
FIGURA 38 EVOLUȚIA PIB/LOCUIȚOR (PPS) – SITUAȚIE COMPARATIVĂ LA NIVELUL REGIUNII SUD-MUNTENIA



Sursa: Eurostat, prelucrare proprie

Un alt indicator macroeconomic care prezintă caracteristicile generale ale economiei județene este **populația ocupată**. În anul 2019, 36,9% din populația angrenată în activități economice desfășura activități în domeniul agricol, totalizând 33,1 mii persoane. Deși reprezintă cel mai important sector din perspectiva ocupării, sectorul agricol și-a redus efectivul de forță de muncă cu 22,3% în perioada 2014-2019, mizând pe o diversificare ocupațională. Pe locul al doilea regăsim Industria prelucrătoare, cu 12,7 mii persoane și o pondere de 14,2%, în creștere cu 2,4% față de anul 2014, iar pe locul al treilea Comerțul, cu 12 mii persoane și o pondere de 13,4%, cu 3,4% mai mult decât în anul 2014. Această structură ocupațională denotă un profil economic bazat pe activități cu o valoare adăugată redusă, ce urmărește să valorifice resursele naturale și tradiția agricolă locală, însă în lipsa unor perspective de creștere sustenabile, este de așteptat ca populația ocupată să se reducă în continuare, influențată de migrația către centre urbane mari sau către piețe economice mai dezvoltate.

FIGURA 39 DISTRIBUȚIA PE SECTOARE ECONOMICE A POPULAȚIEI OCUPATE, NIVEL JUDEȚEAN, 2019



Sursa: Tempo INS, prelucrare proprie

2.3.2. PROFILUL ECONOMIC JUDEȚEAN

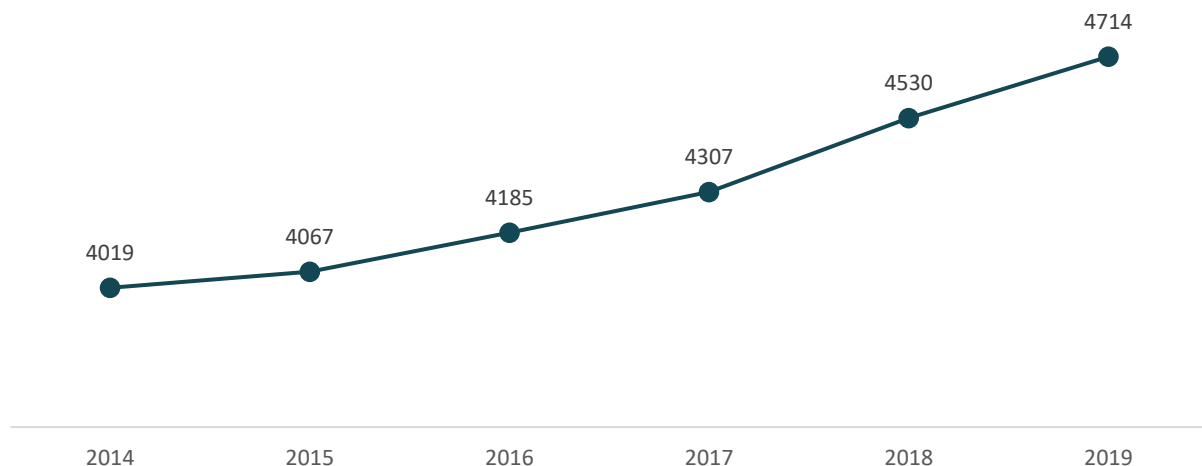
Profilul economic județean este caracterizat printr-o serie de indicatori statistici privind principalele elemente care contribuie la dezvoltarea economică, după cum urmează: mediul de afaceri și dinamica antreprenorială locală, performanța companiilor active, forța de muncă și principalii angajatori, activitatea de comerț și investițiile străine directe. Cea mai mare parte dintre aceste aspecte sunt tratate în plan teritorial, urmărind să identifice diferite relații funcționale teritoriale, tendințe și resurse sau provocări care contribuie la înțelegerea mai aprofundată a economiei în ansamblu.

PERSPECTIVĂ GENERALĂ ASUPRA MEDIULUI DE AFACERI ȘI ANTREPRENORIATULUI JUDEȚEAN

Cu un total de 4714 întreprinderi active în anul 2019, județul Ialomița deține o pondere de 7,1% la nivel regional, având un număr mai mic de întreprinderi active decât județe cu o producție economică mai redusă (Călărași, Giurgiu). Cu toate acestea, numărul acestora este în creștere în perioada 2014-2019, cu 17,3% în medie la nivel județean. Creșterea este resimțită la nivelul a 90% dintre UAT-uri, cu excepția

localităților: orașul Căzănești, Mărculești, Grindu, Colelia și Andrășești. Comparativ cu anul 2014, poziția în clasamentul regional este similară, deși contribuția județului Ialomița s-a redus ușor (de la 7,3% la 7,1%).

FIGURA 40 EVOLUȚIA NUMĂRULUI DE ÎNTREPRINDERI ACTIVE, JUDEȚUL IALOMIȚA



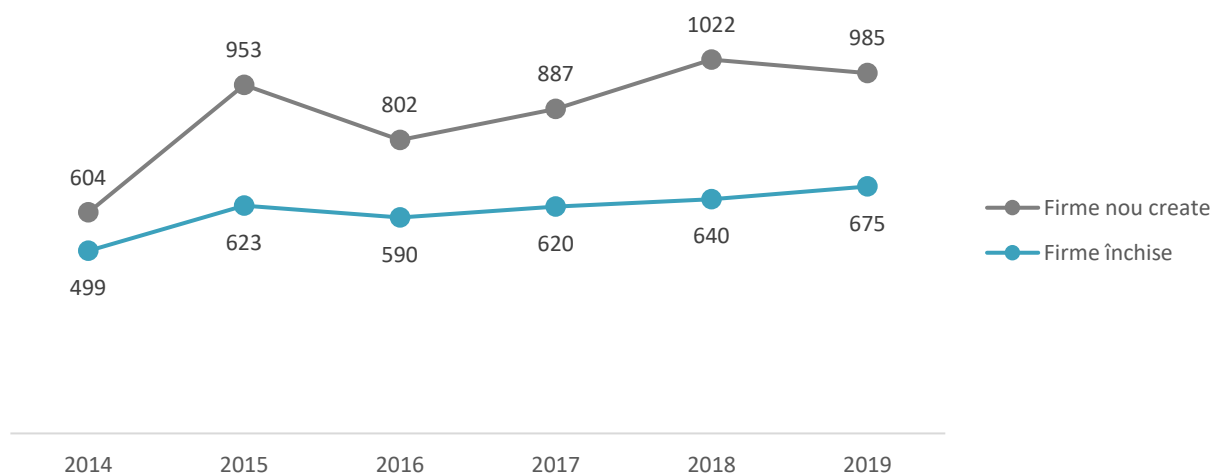
Sursa: Tempo INS, prelucrare proprie

Evoluția pozitivă observată la nivelul întreprinderilor active se datorează în mare parte și unui sold pozitiv al întreprinderilor noi raportat la cele desființate/închise pe toată perioada analizată. Acest fapt indică un dinamism economic important, bazat pe valorificarea unor oportunități (de exemplu, disponibilitatea unor finanțări), respectiv atractivitatea ridicată a unor sectoare. Valorile pozitive ale soldului înființări / închideri contribuie la evoluția pozitivă mediului de afaceri județean în ansamblu.

Faptul că cel mai mare număr de întreprinderi nou înființate se regăsește în sectoarele A – Agricultură și G – Comerț (ambele peste 200, în anul 2019) sugerează identificarea unor oportunități de valorificare a potențialului existent în județ. De asemenea, în aceste domenii există și o tradiție locală privind exploatarea resurselor agricole. O altă posibilă explicație a creșterii numărului de întreprinderi noi în domeniul agricol o reprezintă tranziția de la o economie informală, bazată pe producție de subzistență, la necesitatea unei producții pe scară mai largă. Statutul de firmă activă conferă avantaje micilor producători, precum accesul la rețele de distribuție ale marilor magazine sau integrarea în lanțuri de aprovizionare mai mari, dincolo de nivelul local. De asemenea, trebuie remarcată și contribuția pozitivă adusă de subvențiile disponibile și atrase în sectorul agricol, cu efecte benefice asupra stabilizării producției agricole, susținerea mecanizării și a creșterii gradului de tehnologizare, influențând direct creșterea randamentului și ulterior stabilizarea veniturilor din acest sector pe termen mediu și lung. Nu în ultimul rând, nivelul de cunoștințe, respectiv investiția inițială nu este comparabilă cu dezvoltarea unor produse noi, inovatoare, de exemplu în domeniul industrial, așadar reprezintă un factor de atractivitate pentru antreprenori. Agricultură este și sectorul cu cel mai mare sold pozitiv în anul 2019 – 97 de firme, în timp ce Comerțul este cel mai volatil sector din perspectiva fragmentării pieței și a operațiunilor de înființare/desființare de companii.

Antreprenoriatul reprezintă o oportunitate pentru micii producători locali și contribuie decisiv la un mediu de afaceri solid, bazat pe valorificarea resurselor locale. Totuși, este nevoie de creșterea accesului antreprenorilor locali la resurse de informare și educare privind modalitățile de gestionare a afacerilor, relația cu clienții / furnizorii, oportunitățile de finanțare disponibile și gestionarea proiectelor, etc. pentru a trece la nivelul următor de complexitate în relație cu dezvoltarea afacerilor locale. Structurile de sprijin pentru afaceri dedicate acestora, dar și servicii specializate și accesibile antreprenorilor indiferent de domeniu sunt vitale pentru un mediu de afaceri durabil și productiv.

FIGURA 41 DINAMICA ANTREPRENORIALĂ LA NIVELUL JUDEȚULUI IALOMIȚA



Sursa: eDemos INS, prelucrare proprie

TABEL 7 DISTRIBUȚIA FIRMELOR NOI / ÎNCHISE ÎN ANUL 2019 PE SECTOARE ECONOMICE, NIVEL JUDEȚEAN

2019	A	C	D	E	F	G	H	I	J	K	L	M	N	P	Q	R	S
FIRME NOI	208	77	1	6	80	220	105	34	35	5	5	67	30	25	15	35	37
FIRME ÎNCHISE	111	52	2	3	52	246	47	27	22	6	3	37	25	5	6	22	9
SOLD	97	25	-1	3	28	-26	58	7	13	-1	2	30	5	20	9	13	28

A - Agricultură, silvicultură și pescuit

C - Industria prelucrătoare

D - Producția și furnizarea de energie electrică și termică, gaze, apă caldă și aer condiționat

E - Distribuția apei; salubritate, gestionarea deșeurilor, activități de decontaminare

F - Construcții

G - Comerț cu ridicata și cu amănuntul; repararea autovehiculelor și motocicletelor

H - Transport și depozitare

I - Hoteluri și restaurante

J - Informații și comunicații

K - Intermedieri financiare și asigurări

L - Tranzacții imobiliare

M - Activități profesionale, științifice și tehnice

N - Activități de servicii administrative și activități de servicii suport

P - Învățământ

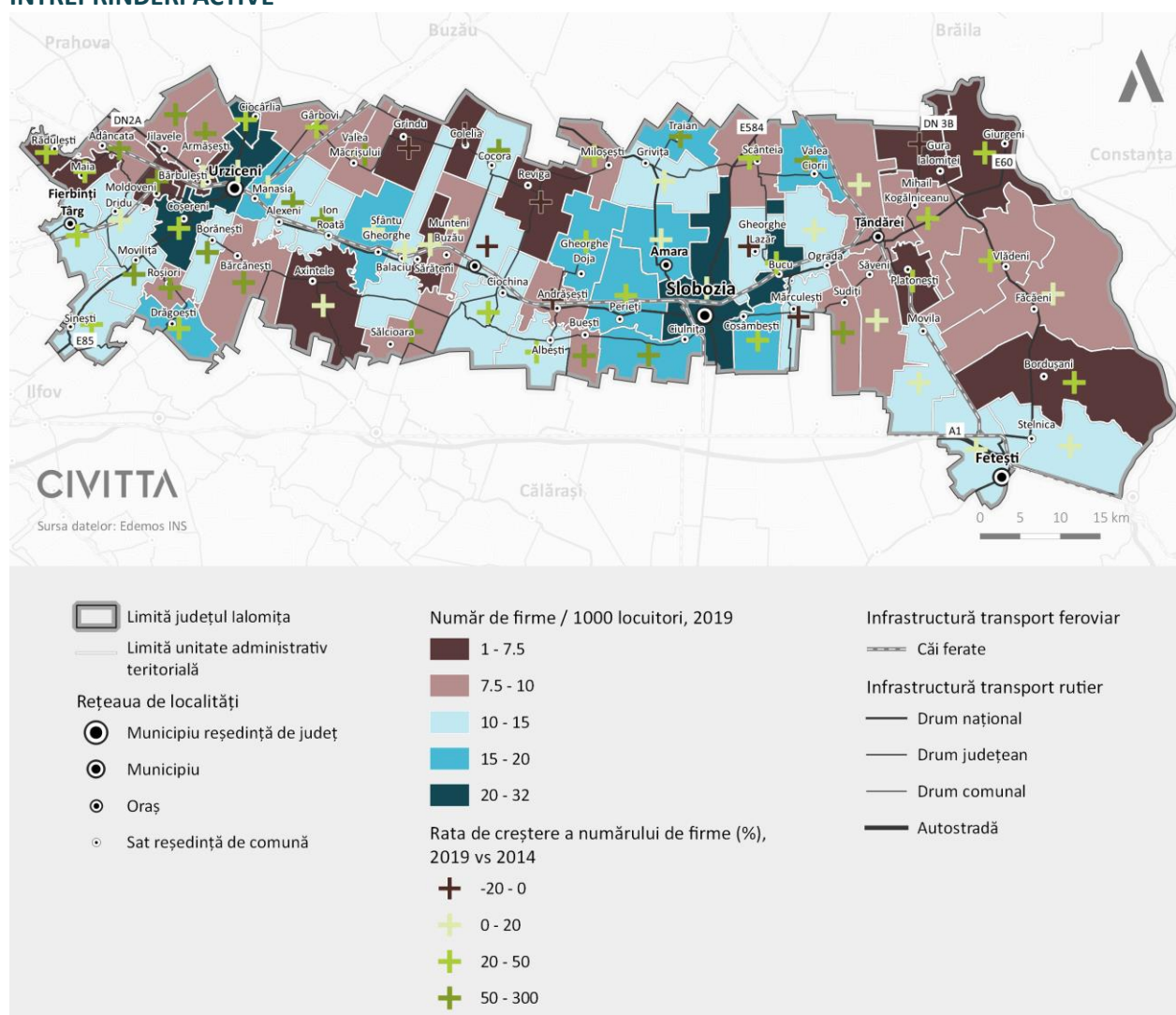
Q - Sănătate și asistență socială

R - Activități de spectacole, culturale și recreative

S - Alte activități de servicii

Sursa: eDemos INS, prelucrare proprie

FIGURA 42 DENSITATEA ÎNTREPRINDERILOR ACTIVE (FIRME / 1000 LOC) ȘI EVOLUȚIA NUMĂRULUI DE ÎNTREPRINDERI ACTIVE



La nivel teritorial, se fac remarcate câteva zone din județ cu potențial antreprenorial ridicat și zone aflate în dificultate, clasificate pe mai multe niveluri în funcție de densitatea întreprinderilor existente, respectiv de numărul de firme care revin în medie la 1000 de locuitori în anul 2019. Desigur, acest potențial este influențat de diferite aspecte precum specificul unității administrativ teritoriale (reședință de județ, municipiu, oraș, comună, sat), de infrastructura de transport de care acestea dispun, de poziționarea în județ și proximitatea față de alte elemente sau zone care constituie un avantaj din diferite puncte de vedere, dar și de către densitatea populației.

Astfel, zonele cu potențial de creștere economică sunt clasificate în felul următor:

- **Potențial foarte ridicat:** Slobozia, Urziceni;
- **Potențial ridicat:** Amara, Manasia, Drăgoești, Sfântu Gheorghe, Gheorghe Doja, Perieți, Ciulnița, Traian, Valea Ciorii, Cosâmbești, ;
- **Potențial moderat:** Fierbinți Târg, Căzănești, Sinești, Mildoveni Dridu, Movilița, Borănești, Alexeni, Ion Roată, Balaciu, Cocora, Ciocina, Albești, Grivița, Gheorghe Lazăr, Mărculești, Ograda, Fetești, Stelnica;



UNIUNEA EUROPEANĂ



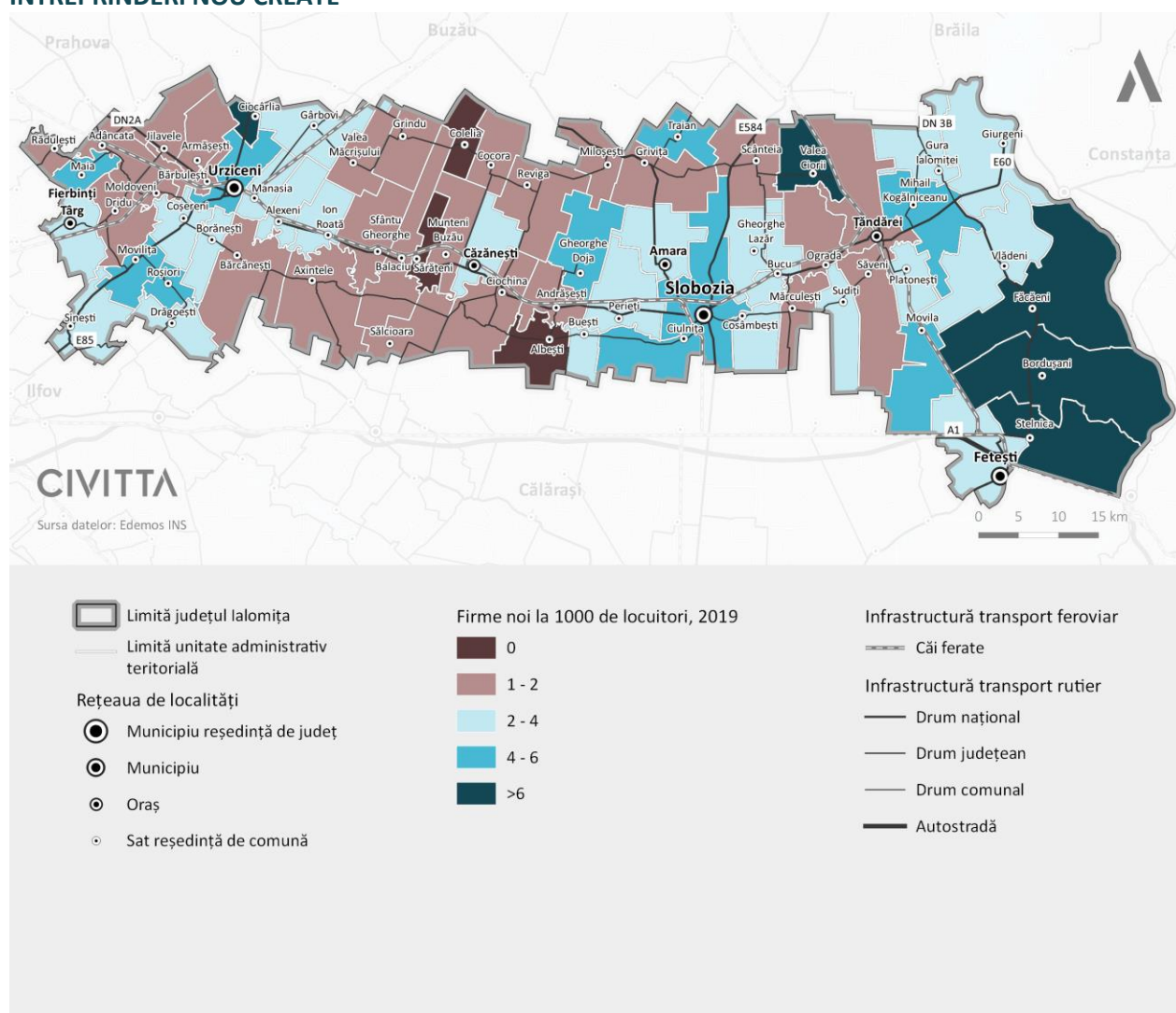
- **Potențial redus:** Adâncata, Jilavele, Armășești, Roșiori, Bărcănești, Gârbovi, Valea Măcrișului, Sălcioara, Munteni Buzău, Andrășești, Buești, Scânteia, Sudiți, Săveni, Țândărei, Mihail Kogălniceanu, Vlădeni, Făcăeni;
- **Potențial foarte redus:** Rădulești, Maia, Moldoveni, Bărbulești, Axintele, Grindu, Colelia, Sărățeni, Reviga, Platonești, Gura Ialomiței, Giurgeni, Bordușani.

EVOLUȚIE | În cadrul acestora, situația antreprenorială pozitivă este evidențiată și de către rata de creștere a numărului de firme, evoluție susținută prin diferența relativ înregistrată pentru anul 2019, raportat la anul 2014. Din această perspectivă, **cele mai favorabile creșteri** ale numărului de firme au fost înregistrate în cadrul următoarelor unități administrativ teritoriale: Adâncata, Jilavele, Armășești, Moldoveni, Movilița, Roșiori, Borănești, Bărcănești, Alexeni, Ioan Roată, Valea Măcrișului, Sălcioara, Cocora, Buești, Ciulnița, Traian, Valea Ciorii și Sudiți. Numărul de firme a crescut în unități administrativ teritoriale din întreg județul, dar cele mai multe creșteri din acest punct de vedere se remarcă în partea vestică a acestuia, în special din cauza poziționării geografice spre zone de interes economic precum București-Ilfov. Unitățile administrativ teritoriale care în perioada de referință **nu au avut o evoluție pozitivă** raportat la numărul de firme sunt în special următoarele: Coelia, Grindu, Axintele, Reviga, Căzănești, Andrășești, Gheorghe Lazăr, Mărculești și Gura Ialomiței.

Totuși, densitatea întreprinderilor se menține la un nivel redus în toate localitățile – acest aspect, deși reflectă caracteristicile geografice și demografice în ansamblu (densitate redusă a locuitorilor), județul Ialomița are un număr ridicat de municipii și orașe care ar putea contribui la creșterea dinamismului economic județean. Declinul activității agricole și industriale în perioada post-1990 se transpune astfel într-un mediu economic slab dezvoltat, bazat mai degrabă pe asigurarea serviciilor și produselor de bază.

În harta prezentă mai jos, unitățile administrativ teritoriale din județul Ialomița sunt clasificate în funcție de numărul firmelor noi deschise în anul 2019, raportat la 1000 de locuitori. În această situație, se remarcă anumite comune în care s-au înființat peste 6 firme noi la 1000 de locuitori în anul 2019 (Ciocârlia, Valea Ciorii, Făcăeni, Bordușani, Stelnica). Restul zonelor în care între 2 și 6 firme noi au fost deschise în medie la 1000 de locuitori sunt preponderent municipii (Slobozia, Fetești, Urziceni) orașe (Amara, Căzănești, Fierbinți-Târg, cu excepția orașului Țândărei) sau comunele învecinate acestora.

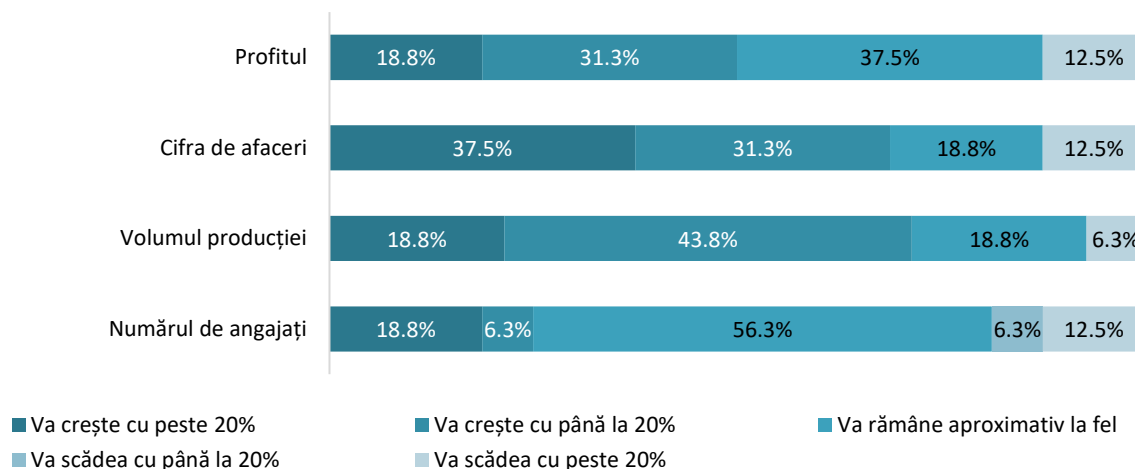
FIGURA 43 CAPACITATEA ANTREPRENORIALĂ (FIRME NOI / 1000 LOC) ȘI EVOLUȚIA NUMĂRULUI DE ÎNȚEPRINDERI NOU CREATE



Cu privire la estimările preconizate pentru următorii ani, în ciuda contextului generat de pandemia cu Covid-19, respondenții susțin o tendință pozitivă în cadrul a 3 elemente: profitul, cifra de afaceri și volumul producției. Cei mai mulți dintre aceștia (între 50% și 63% dintre respondenți) consideră că aceste elemente vor crește cu peste 20% sau cu până la 20% în următorii ani. O pondere scăzută dintre respondenți (între 6.3% și 12.5%) consideră că aceste aspecte ar putea să scadă cu peste 20% și nici un respondent nu a estimat că profitul, cifra de afaceri sau volumul producției va scădea cu până la 20%. În ceea ce privește numărul angajaților, majoritatea (56%) consideră că nu se va schimba, 25% consideră că numărul angajaților va crește fie cu până la sau peste 20%, iar 19% consideră că acest indicator va scădea cu sau până la 20%.

Elementul cel mai promițător este punctat de către respondenți ca fiind cifra de afaceri, unde 38% dintre respondenți consideră că acest aspect va crește cu peste 20%, iar 31% dintre respondenți consideră că acesta va crește cu până la 20% și volumul producției, unde 19% din respondenți au estimat că acesta va crește cu peste 20%, iar 44% - că va crește cu până la 20%.

FIGURA 44 ESTIMĂRILE MEDIULUI DE AFACERI DIN JUDEȚUL IALOMIȚA PENTRU URMĂTORII ANI



Care sunt principalele beneficii pe care le aveți desfășurând activități economice în Județul Ialomița? Vă rugăm să acordați o notă de la 1 (foarte puțin important) până la 5 (foarte important) pentru următoarele criterii:

Cele mai importante beneficii pe care respondenții le au desfășurând activități economice în Județul Ialomița:

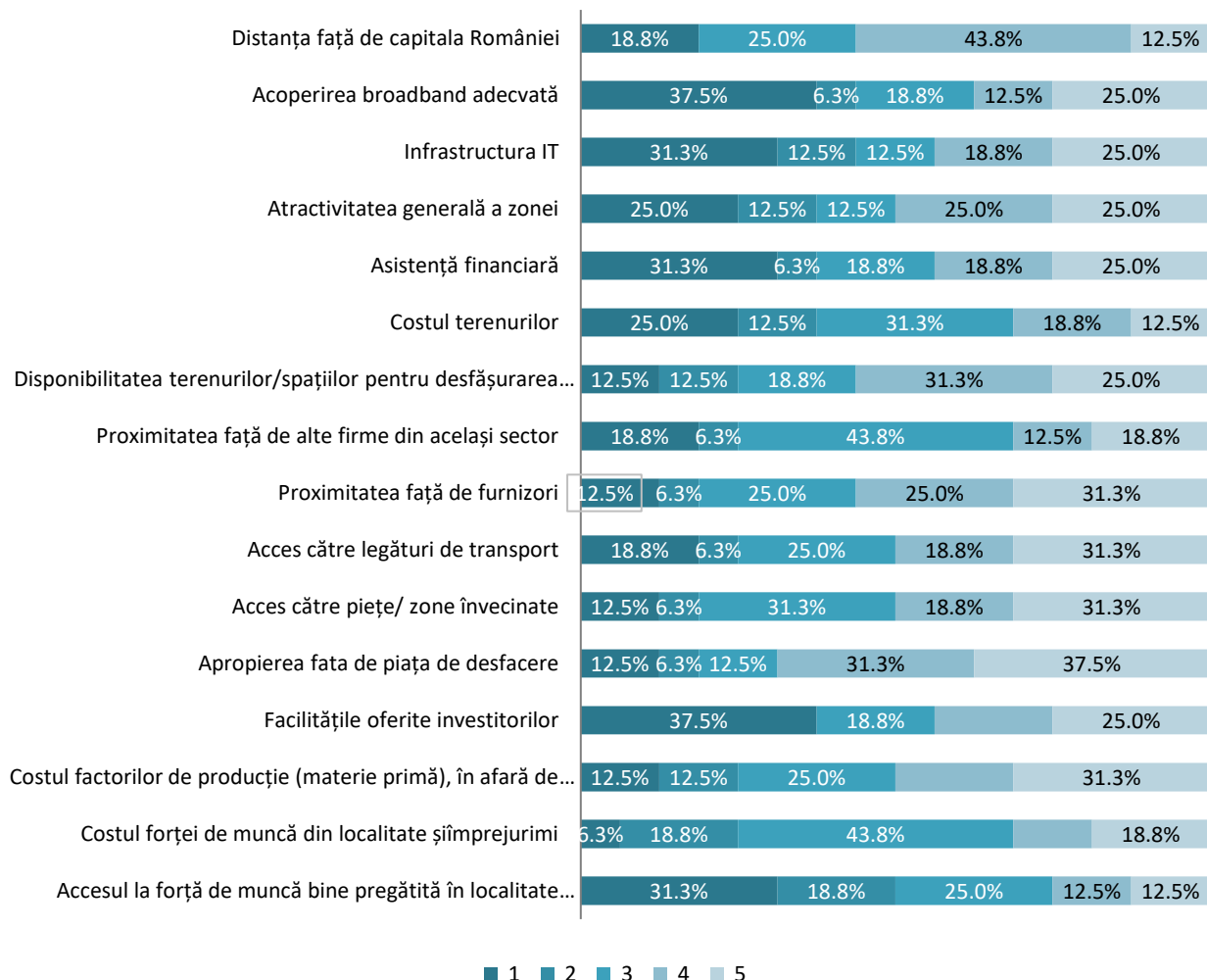
- cele mai multe **note de 4 și 5** acordate pentru: apropierea față de piața de desfacere (69%), proximitatea față de furnizori (56%), disponibilitatea terenurilor/spațiilor pentru desfășurarea activității (56%), distanța față de capitala României (56%).

Cele mai puțin importante beneficii pe care respondenții le au desfășurând activități economice în județul Ialomița:

- cele mai multe **note de 1 și 2** acordate pentru: accesul la forță de muncă bine pregătită în localitate și împrejurimi (50%); infrastructura IT și acoperirea broadband adecvată (44%); costul terenurilor, asistență financiară, atractivitatea generală a zonei și facilitățile oferite investitorilor (38%).

De asemenea, este adus în vedere profitul agricol ridicat din zonă și timpul liber de care dispun cetățenii.

FIGURA 45 PRINCIPALELE BENEFICII PE CARE ÎNTREPRINDERILE LE AU DESFĂȘURÂND ACTIVITĂȚI ECONOMICE ÎN JUDEȚUL IALOMIȚA



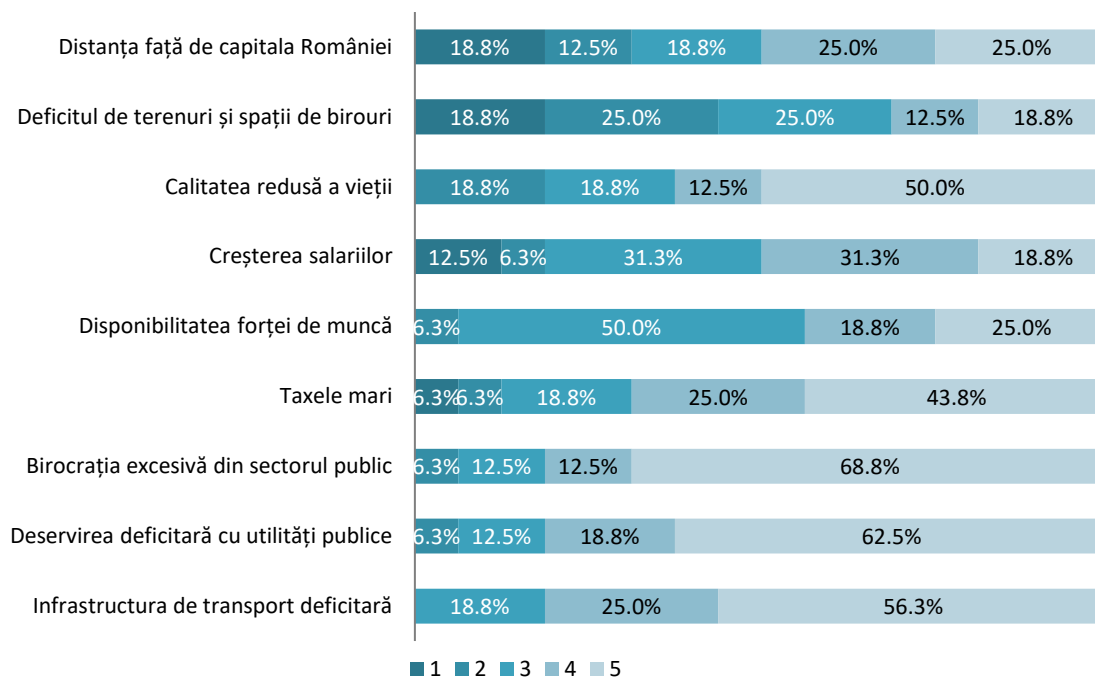
Cum apreciați principalele dezavantaje pe care le întâmpinați desfășurând activități economice în Județul Ialomița? Vă rugăm să acordați o notă de la 1 (foarte puțin important) până la 5 (foarte important) pentru următoarele criterii:

În activitățile economice desfășurate în Județul Ialomița, raportat la informațiile oferite de către respondenții participanți ai acestui proces de consultare al mediului de afaceri, s-a dedus următoarea ierarhizare a dezavantajelor întâmpinate, de la cele mai mari dezavantaje, la cele nesemnificative dezavantaje:

1. Infrastructura de transport deficitară (81% consideră acest aspect important și foarte important);
2. Deservirea deficitară cu utilități publice (81% consideră acest aspect important și foarte important);
3. Birocrația excesivă din sectorul public (81% consideră acest aspect important și foarte important);
4. Taxele mari (69% consideră acest aspect important și foarte important);
5. Disponibilitatea forței de muncă (44% consideră acest aspect important și foarte important);
6. Creșterea salariilor (50% consideră acest aspect important și foarte important);

7. Calitatea redusă a vieții (63% consideră acest aspect important și foarte important);
8. Deficitul de terenuri și spații de birouri (31% consideră acest aspect important și foarte important);
9. Distanța față de capitala României (50% consideră acest aspect important și foarte important);

FIGURA 46 PRINCIPALELE DEZAVANTAJE PE CARE OPERATORII ECONOMICI LE ÎNTÂMPINĂ DESFĂȘURÂND ACTIVITĂȚI ECONOMICE ÎN JUDEȚUL IALOMIȚA



De asemenea, respondenții au enumerat o serie de alte dezavantaje după cum urmează:

- Lipsa contractelor de muncă în județ;
- Corupția, neimplicarea autorităților în dezvoltarea afacerilor locale, ci dimpotrivă - distrugerea lor;
- Lipsa de viziune a conducerii județului;
- Pe șoseaua Amara, la ieșirea din Slobozia nu există canalizare în anul 2021, iar în parcul industrial Slobozia, pentru o hală în construcție plătim o taxă de administrare a parcului (IMM) enorm de mare pentru a se citi două contoare lunar, respectiv la apă și la energie electrică este mai mare decât redevența de la Primărie;
- Autoritatea locală nu încurajează mediul de afaceri local;
- Comportamentul Organelor de control;
- Promptitudinea și pregătirea slabă a funcționarilor publici.

STRUCTURI DE SPRIJIN A AFACERILOR

Conform datelor furnizate de către parcul industrial IMM SLOBOZIA, acesta funcționează sub gestionarea și administrarea SC Platforma Industrială IMM SLOBOZIA SRL, care reprezintă o societate înființată în baza Legii nr. 186/25.06 2013, prin Hotărârea Consiliului Local al Municipiului Slobozia nr.193/31.10 2013, având ca acționar unic Municipiul Slobozia. Sediul societății este în Municipiul Slobozia.

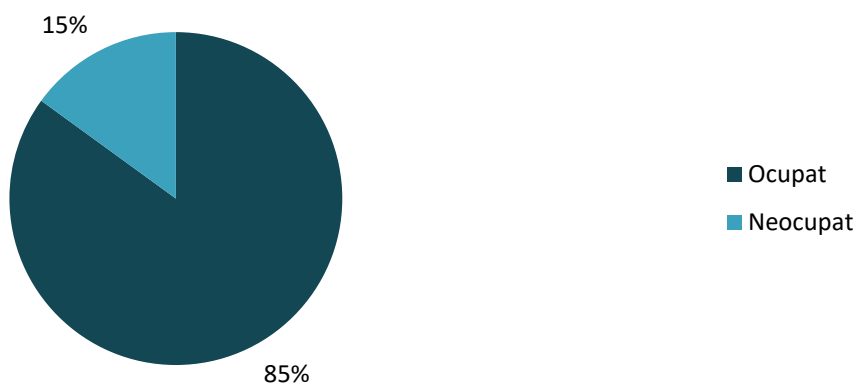
Suprafața totală parcului industrial este de 150.000 mp, din care: 104.399 mp este suprafața concesionabilă. Restul suprafeței reprezintă 45.601 mp destinați spațiilor comune precum alei carosabile, trotuare, spații verzi, spații tehnice și altele.

Terenul Parcului industrial a fost împărțit inițial în 20 de loturi care sunt grupate pe trei coloane de loturi, suprafața efectivă a loturilor totalizând 104.399 mp, astfel:

- S1 = 6 loturi având o suprafață de aproximativ 4.100 mp/lot;
- S2 = 6 loturi având o suprafață de aproximativ 5.000 mp/lot;
- S2(a) = 1 lot având o suprafață de aproximativ 3.600 mp/lot;
- S3 = 6 loturi având o suprafață de aproximativ 7.000 mp/lot;
- S3(a) = 1 lot având o suprafață de aproximativ 5.100 mp/lot;

Acestea s-au reorganizat într-un număr de 27 loturi, cu suprafețe cuprinse între 1.000 mp și 7.000 mp. În prezent, gradul de ocupare al parcului industrial este de 85% - 21 de societăți comerciale au încheiat contracte de suprafață, unele deținând 2 loturi (SC Tsunami SRL) sau 3 loturi (SC Artesans SRL).

FIGURA 47 GRADUL DE OCUPARE AL PARCULUI INDUSTRIAL IMM SLOBOZIA



Sursa: Datele furnizate de către SC Platforma Industrială IMM SLOBOZIA SRL

La momentul procesării datelor furnizate de către SC Platforma Industrială IMM SLOBOZIA SRL, următoarele societăți comerciale au calitatea de rezident în Parcul Industrial IMM Slobozia:

1. S.C. Osmet S.R.L. Slobozia – 7.967 mp
2. S.C. Artesans Del Sucre S.R.L. BUCU – 14.901 mp
3. S.C. Tsunami S.R.L. Slobozia – 8.188 mp
4. S.C. Almifruct S.R.L. Slobozia – 4.094 mp
5. S.C. Restaurant Batury S.R.L. Slobozia – 1.094 mp
6. S.C. Argoparts Service S.R.L. Slobozia – 1.000 mp
7. S.C. Adimar Asig S.R.L. Slobozia – 1.000 mp
8. S.C. Rotatip S.R.L. Slobozia – 1.000 mp
9. S.C. Termotim S.R.L. Slobozia – 1.250 mp
10. S.C. Damirdam S.R.L. Slobozia – 1.250 mp
11. S.C. Geotechparts S.R.L. Slobozia – 4.094 mp
12. S.C. Logistic Curier S.R.L. Slobozia – 4.093 mp



UNIUNEA EUROPEANĂ

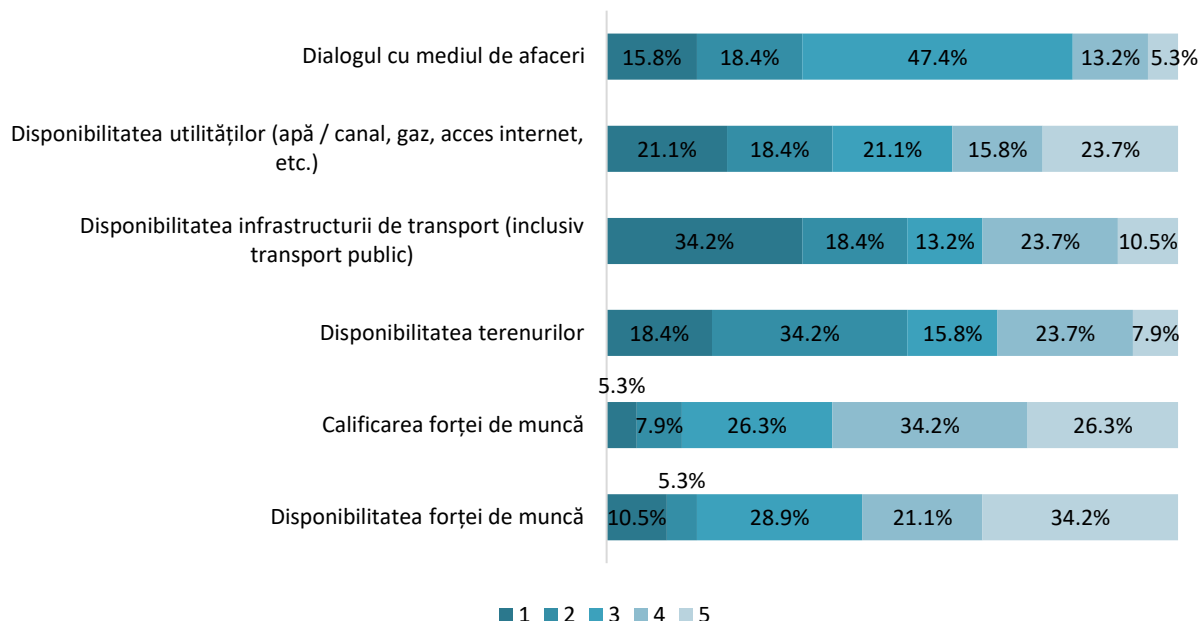


13. S.C. Deco Stil Construct S.R.L. Slobozia – 1.250 mp
14. I.I. Buzea Tibi Traian – 1.206 mp
15. S.C. Autogold S.R.L. Slobozia – 3.600 mp
16. S.C. Sigma Prest Construct S.R.L. Bucuresti– 6.547 mp
17. S.C. Arcom Glass Design S.R.L. Bucuresti – 6.972 mp
18. S.C. Senda Logistic S.R.L. Slobozia – 4.967 mp
19. S.C. Alfa Invest S.R.L. Slobozia – 5.070 mp
20. S.C. Zafini Solution S.R.L. Slobozia – 3.484 mp
21. S.C. Cetagroil S.R.L. Tandarei – 6.967 mp

Distribuția salariaților între companiile rezidente este următoarea:

- S.C. Platforma Industrială IMM Slobozia S.R.L. - 4 angajați
- S.C. Osmet S.R.L. Slobozia - 40 angajați
- S.C. Restaurant Batury S.R.L. Slobozia - 5 angajați
- S.C. Adimar Asig S.R.L. Slobozia - 2 angajați
- S.C. Termotim S.R.L. Slobozia - 5 angajați
- S.C. Geotechparts S.R.L. Slobozia - 3 angajați
- S.C. Logistic Curier S.R.L. Slobozia - 30 angajați
- I.I. Buzea Tibi Traian - 2 angajați

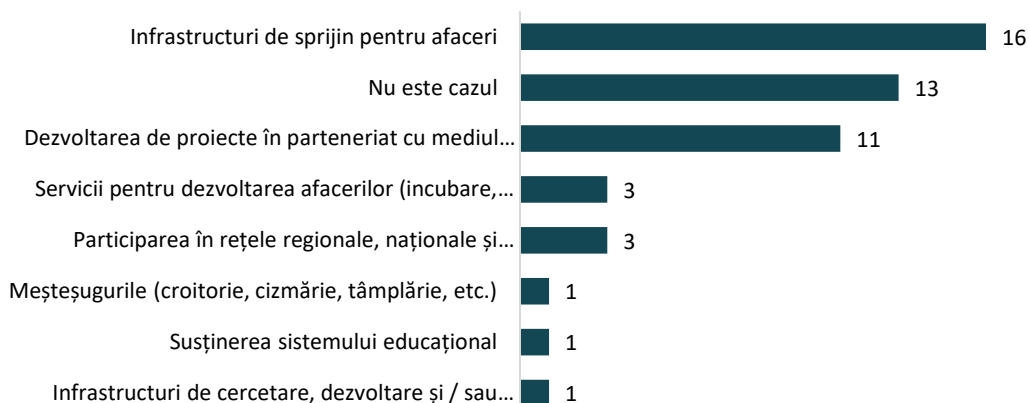
Principalele probleme care influențează în mod direct atragerea sau menținerea activităților economice din unitățile administrative-teritoriale specifice Județului Ialomița sunt în principiu de natura resurselor umane: disponibilitatea forței de muncă și calificarea forței de muncă. Așadar, peste 55% dintre administrațiile publice ale unităților administrativ teritoriale notează aceste aspecte cu note de 4 și 5. Disponibilitatea terenurilor, disponibilitatea infrastructurii de transport (inclusiv transport public) și disponibilitatea utilităților (apă / canal, gaz, acces internet, etc.) sunt considerate probleme medii în ceea ce privește atragerea sau menținerea activităților economice. Cea mai mică problemă identificată este reprezentată de realizarea dialogului cu mediul de afaceri.



Dezvoltarea afacerilor, cercetarea, dezvoltarea și inovarea sunt susținute la nivel local atât prin elemente de infrastructură, cât și prin oferirea de servicii specializate. Acestea sunt evidențiate în răspunsurile colectate prin intermediul sondajului de opinie la nivelul autorităților locale din județ.

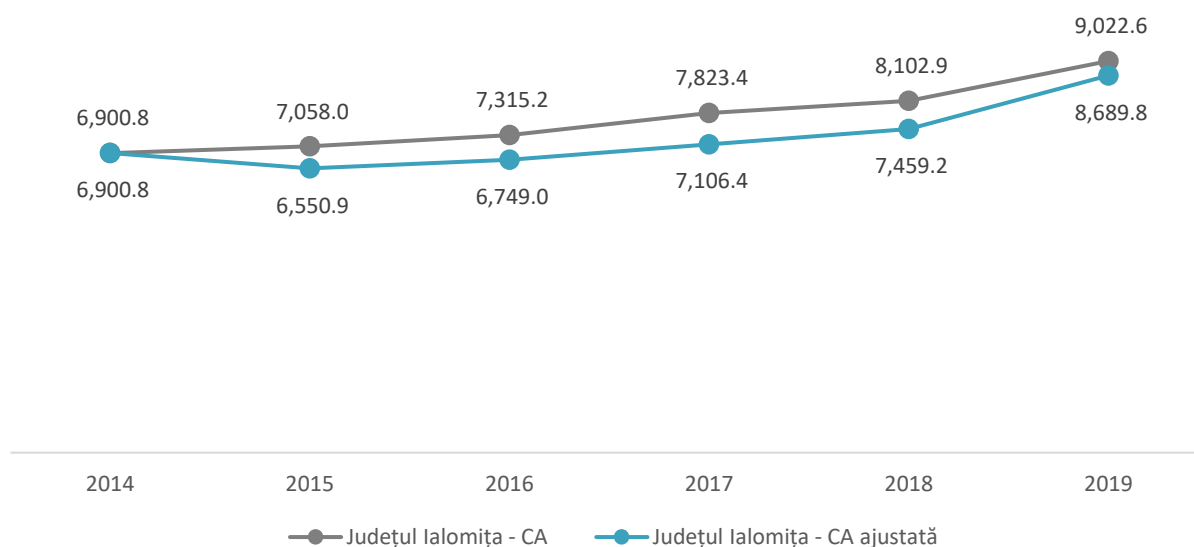
În cadrul acestei întrebări s-au prezentat 7 modalități de susținere a mediului de afaceri, a cercetării, dezvoltării și inovării. Peste 5 unități administrativ teritoriale confirmă prezența următoarelor modalități de susținere: prin infrastructuri de sprijin pentru afaceri (16 UAT-uri) și prin dezvoltarea de proiecte în parteneriat cu mediul de afaceri (11 UAT-uri). 3 unități administrativ teritoriale din Județul Ialomița confirmă o susținere a mediului de afaceri, prin participarea în rețele regionale, naționale și internaționale (cluster etc.) și la fel 3 UAT-uri susțin dezvoltarea economică prin servicii pentru dezvoltarea afacerilor (incubare, consultanță etc). Doar o unitate administrativ teritorială susține meșteșugurile (croitorie, cizmărie, tâmplărie, etc.), 1 UAT susține mediul educațional și 1 UAT are infrastructuri de cercetare, dezvoltare și / sau transfer tehnologic. Totuși, 11 unități administrativ teritoriale menționează faptul că nu este cazul de o susținere în acest sens.

FIGURA 48 MODUL ÎN CARE AUTORITATEA LOCALĂ SUSȚINE DEZVOLTAREA AFACERILOR, CERCETAREA, DEZVOLTAREA ȘI INOVAREA



Cifra de afaceri reprezintă un indicator important în caracterizarea mediului de afaceri județean din perspectiva performanței și productivității. Cu o valoare a cifrei de afaceri produse de către întreprinderile active de 9 mld. RON la nivelul anului 2019, județul Ialomița deține o pondere de 5% în totalul regional, depășind doar performanța județelor Teleorman și Giurgiu. Deși cifra de afaceri a crescut cu 30,7% în valori nominale în perioada 2014-2019 și cu 25,9% în valori ajustate la inflație, ponderea sa în totalul regional s-a redus cu 5 puncte procentuale, indicând faptul că această creștere nu a ținut pasul cu avansul luat de principalele motoare economice regionale (Prahova, Argeș). În lipsa unei dezvoltări bazate pe valoare adăugată ridicată (regăsită, de exemplu, în industrie sau servicii profesionale), respectiv în lipsa unor investiții străine însemnate, firmele din județul Ialomița rămân cu o performanță economică mai redusă, în medie, decât a altor teritorii învecinate.

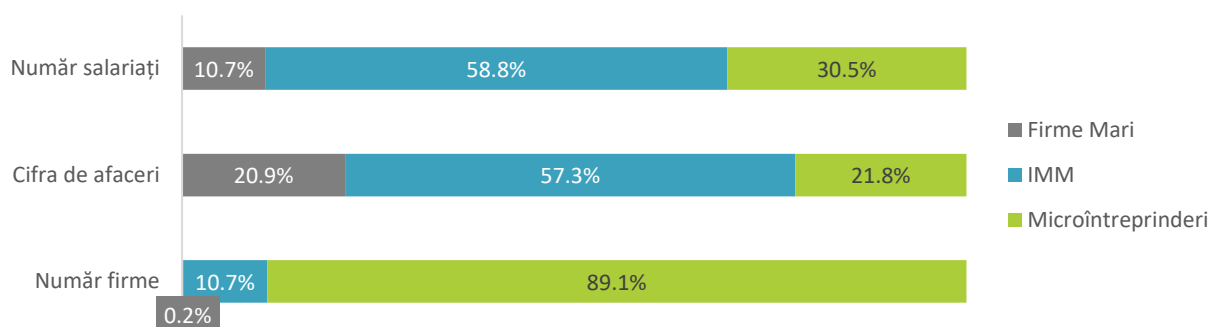
FIGURA 49 EVOLUȚIA CIFREI DE AFACERI DIN ÎNȚREPRINDERILE ACTIVE LA NIVEL JUDEȚEAN



Sursa: eDemos INS, prelucrare proprie

Pe **clase de mărime**, atât în 2014 cât și în 2019, observăm că microîntreprinderile (0-9 salariați) dețin cea mai mare pondere în totalul firmelor active, însă generează puțin peste 20% din cifra de afaceri și oferă locuri de muncă pentru aproximativ 30% din salariați. Cea mai importantă categorie de întreprinderi o reprezintă IMM-urile (10-249 de salariați) – cu o pondere de 10,7% din totalul firmelor active, acestea produc 57,3% din cifra de afaceri județeană și angajează 58,8% din salariați. Dezvoltarea IMM-urilor reprezintă unul din cele mai importante aspecte ale unui mediu de afaceri dinamic, conferindu-i flexibilitate, însă în lipsa unor oportunități de dezvoltare pentru ca IMM-urile să genereze rezultate economice mai bune (i.e. producție mai mare, număr mai mare de locuri de muncă), respectiv să devină companii mari, prezența unui număr atât de mare de IMM-uri reprezintă o limitare în dezvoltarea economică a județului. Deși prezența unui număr mare de IMM-uri reprezintă o caracteristică a regiunilor cu o densitate redusă a populației și fără aglomerări urbane mari, este nevoie de o intensificare a eforturilor pentru dezvoltarea de servicii de sprijin specializate care să asiste IMM-urile în demersurile de dezvoltare, internaționalizare, integrare în lanțuri valorice și de aprovizionare mai complexe, dezvoltarea competențelor și a capitalului uman, inovare și competitivitate pe piețe dincolo de granițele locale.

FIGURA 50 DISTRIBUȚIA PE CLASE DE MĂRIME A ÎNTREPRINDERILOR ACTIVE DIN JUDEȚUL IALOMIȚA, 2019

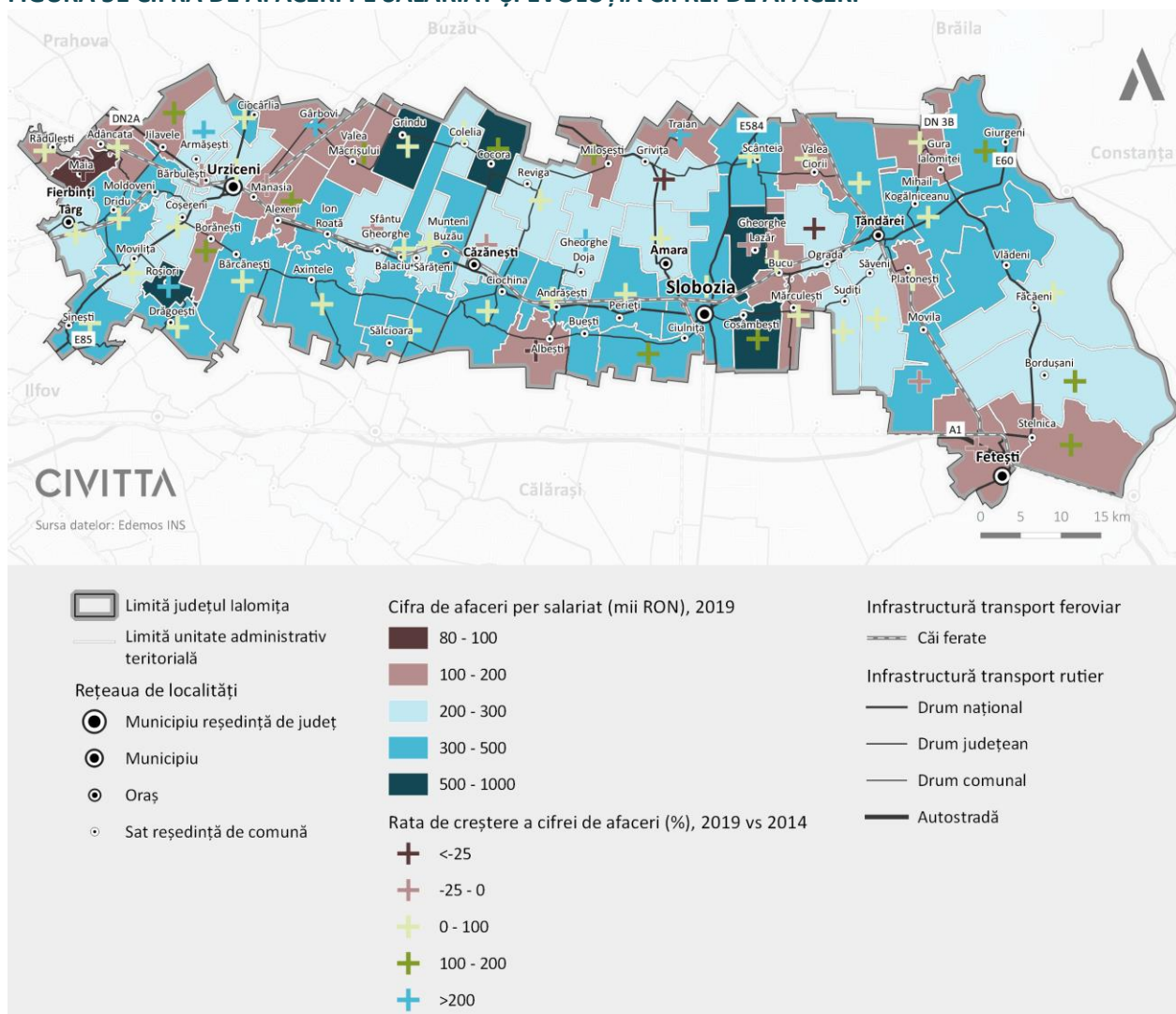


Sursa: Tempo INS, prelucrare proprie

Cifra de afaceri per salariat prezintă în anul 2019 **cele mai pozitive valori** în 5 unități administrativ teritoriale din județul Ialomița: Roșiori, Grindu, Cocora, Gheorghe Lazăr și Cosâmbești. La polul opus, cu **cele mai scăzute valori** din această perspectivă se situează comuna Maia. Municipiul Slobozia are o cifra de afaceri per salariat favorabilă (între 300-500 de mii de RON) în anul 2019, Municipiul Urziceni are o cifra de afaceri pe salariat medie spre bună (între 200-300 de mii de RON), iar Municipiul Fetești deține valori mai puțin favorabile, respectiv medii spre mici (între 100-200 de mii de RON).

EVOLUȚIE | Rata de creștere a cifrei de afaceri din anul 2014, până în anul 2019 prezintă **cea mai bună** situație în cadrul a 5 comune: Armășești, Roșiori, Gârbovi, Gheorghe Doja și Traian. **Cea mai slabă** rată de creștere a unităților administrativ teritoriale din județul Ialomița este prezentă în cadrul a trei comune: Maia, Grivița și Ograda. Municipiile și orașele județului Ialomița, în cea mai mare măsură, au parte de o rată de creștere medie (Slobozia, Amara, Fierbinți-Târg, Țândărei) spre mică (Urziceni, Fetești, Căzănești).

FIGURA 51 CIFRA DE AFACERI PE SALARIAT ȘI EVOLUȚIA CIFREI DE AFACERI



Primele 15 companii după cifra de afaceri contribuie cu 36,3% la totalul cifrei de afaceri generate la nivel județean. Aceste rezultate sunt generate atât de către IMM-uri, cât și de către firme mari, active în domenii diverse și în localitate atât în mediul rural cât și în orașe și municipii. Remarcăm, de asemenea, diferențele foarte mari între companiile din clasament: singura companie care contribuie cu peste 1 mld. RON este EXPUR SA, companie specializată în procesarea semințelor oleaginoase în vederea obținerii de ulei brut și rafinat, șrot și biodiesel. Următoarele companii din clasament ating o cifră de afaceri în jurul valorii de 300 mil. RON, o diferență considerabilă față de prima clasată. Nu în ultimul rând, cele mai multe companii din clasament sunt active în sectoare cu valoare adăugată mică și care utilizează tehnologie joasă. Acest fapt determină o productivitate redusă și un nivel de calificări și competențe cu o complexitate limitată.

TABEL 8 CLASAMENTUL COMPANIILOR DUPĂ CIFRA DE AFACERI REALIZATĂ, 2019, NIVEL JUDEȚEAN

	DENUMIRE COMPANIE	LOCALITATE	CIFRA DE AFACERI	SECTOR ECONOMIC
1.	EXPUR SA	SLOBOZIA	1,208,979,091	10 - Industria alimentară
2.	ALISON HAYES SRL	URZICENI	381,334,252	14 - Fabricarea articolelor de îmbrăcăminte
3.	TOP SEEDS SRL	SLOBOZIA	300,950,689	46 - Comerț cu ridicata cu excepția comerțului cu autovehicule și motociclete

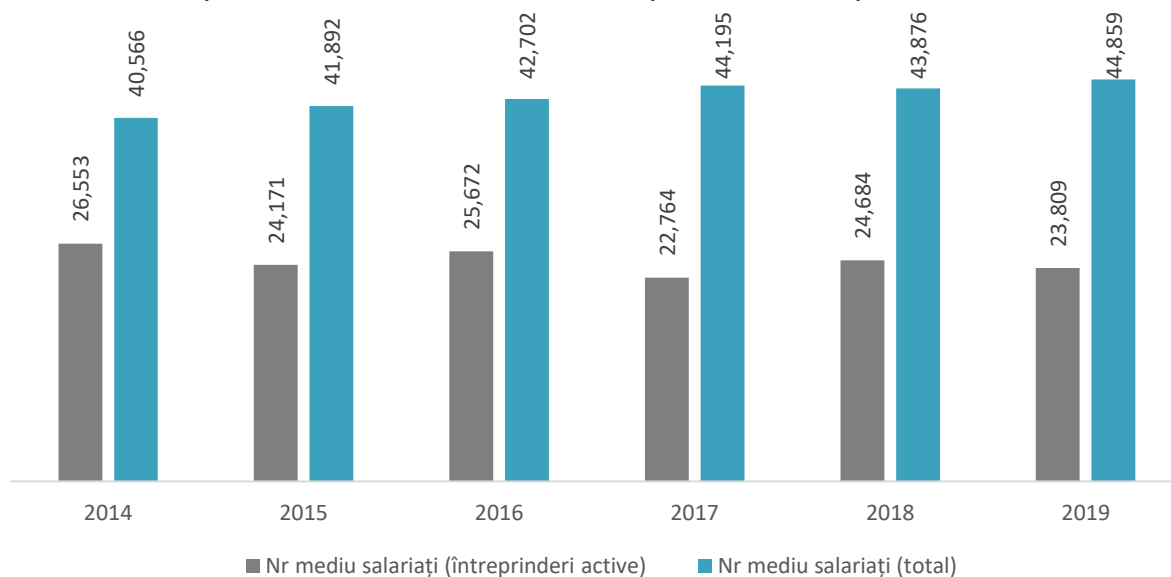
	DENUMIRE COMPANIE	LOCALITATE	CIFRA DE AFACERI	SECTOR ECONOMIC
4.	PET STAR HOLDING SA	SLOBOZIA	192,931,763	22 - Fabricarea produselor din cauciuc și mase plastice
5.	BANVIT FOODS SRL	ION ROATA	159,318,584	01 - Agricultură, vânătoare și servicii anexe
6.	AGRO OIL SERVICE SRL	SLOBOZIA	149,274,638	46 - Comerț cu ridicata cu excepția comerțului cu autovehicule și motociclete
7.	OYL COMPANY HOLDING AG SRL	SLOBOZIA	147,795,032	42 - Lucrări de geniu civil
8.	AGFD TANDAREI SRL	TANDAREI	127,255,139	10 - Industria alimentară
9.	VLASE COMPLEX COMERCIAL SRL	GHEORGHE LAZAR	126,946,285	46 - Comerț cu ridicata cu excepția comerțului cu autovehicule și motociclete
10.	AGROMAS GRUP SRL	COSAMBESTI	112,770,166	46 - Comerț cu ridicata cu excepția comerțului cu autovehicule și motociclete
11.	INTERCEREAL SA	MOVILA	105,395,487	46 - Comerț cu ridicata cu excepția comerțului cu autovehicule și motociclete
12.	CHEMGAS HOLDING CORPORATION SRL	SLOBOZIA	90,907,423	20 - Fabricarea substanțelor și a produselor chimice
13.	VLASE DISTRIBUTION SRL	GHEORGHE LAZAR	85,249,346	46 - Comerț cu ridicata cu excepția comerțului cu autovehicule și motociclete
14.	COCOR COM SRL	SLOBOZIA	83,202,482	10 - Industria alimentară
15.	JD AGRO COCORA SRL	COCORA	68,296,243	01 - Agricultură, vânătoare și servicii anexe

Sursa: Baza de date Listă Firme, BORG Design, prelucrare proprie

PERSPECTIVĂ GENERALĂ ASUPRA FORȚEI DE MUNCĂ

Puțin peste jumătate din forța de muncă ce desfășoară activități economice în județul Ialomița provine din întreprinderi active, deci din sectorul privat, iar numărul acestora din urmă este în scădere constantă în perioada 2014-2019. Acest fapt indică un mediu economic ce oferă oportunități limitate de dezvoltare pentru forța de muncă prin antreprenariat. Dacă numărul total al salariaților a crescut cu 10,6% în perioada 2014-2019, cel al salariaților din mediul privat a scăzut cu -10,3%. Astfel, putem concluziona că sectorul public a generat creșterea numărului de salariați la nivel județean, în timp ce mediul privat se confruntă cu o problemă similară altor județe și economii locale – reducerea efectivului salarial ca urmare a migrației tinerilor în căutarea oportunităților de studii și ulterior de angajare.

FIGURA 52 EVOLUȚIA NUMĂRULUI MEDIU DE SALARIAȚI LA NIVEL JUDEȚEAN



Sursa: eDemos INS, prelucrare proprie


Numărul mediu de salariați la 1000 de locuitori în anul 2019 se corelează cu zonele cele mai dezvoltate din punct de vedere economic, cu zonele în care numărul firmelor raportat la 1000 de locuitori este cel mai ridicat, dar este influențat și de densitatea populației care este cea mai ridicată în municipii și orașe, spre deosebire de comune. În acest sens, Municipiul Slobozia și municipiul Urziceni concentrează cei mai mulți salariați raportați la 1000 de locuitori, respectiv între 200 și 450. Între 100 și 200 de salariați ce revin în medie la 1000 de locuitori se regăsesc în orașele din județul Ialomița, respectiv în orașul Amara, în orașul Căzănești, în orașul Fierbinți-Târg și în orașul Țândărei, iar pe lângă acestea, tendință asemănătoare se manifestă și în comuna Bucu și comuna Drăgoești. Adâncata este singura comună unde numărul salariaților ce revin la 1000 de locuitori scade sub 25.

EVOLUȚIE | Raportat la evoluția anului 2019, comparativ cu anul 2014, au avut parte de o creștere semnificativă a numărului de salariați următoarele unități administrativ teritoriale:

- **Potențial foarte ridicat:** Bărcănești, Fetești;
- **Potențial ridicat:** Sfântu Gheorghe, Gheorghe Doja, Perieți și Ciulnița;
- **Potențial moderat:** Slobozia, Urziceni, Fierbinți Târg, Drăgoești, Căzănești, Amara, Slobozia, Gheorghe Lazăr, Bucu, Mărculești, Făcăeni.

Restul unităților administrativ teritoriale sunt marcate în această perioadă de un potențial redus și foarte redus de creștere a numărului de salariați.

FIGURA 53 NUMĂRUL DE SALARIAȚI RAPORTAT LA 1000 DE LOCUITORI ȘI EVOLUȚIA NUMĂRULUI MEDIU DE SALARIAȚI



În ceea ce privește situația forței de muncă după principalii angajatori la nivel județean, observăm prezența furnizorilor de servicii medicale și de asistență socială pe primele două poziții, ambele fiind localizate în municipiul Slobozia, reședința de județ. De asemenea, se remarcă faptul că principalii angajatori publici și privați deopotrivă se regăsesc predominant în municipiile Slobozia și Urziceni, fapt datorat în principal localizării serviciilor publice de bază în aceste localități.

TABEL 9 PRINCIPALII ANGAJATORI DIN JUDEȚUL IALOMIȚA, DECEMBRIE 2020

	DENUMIRE ANGAJATOR	LOCALITATE	NUMĂR SALARIAȚI	FORMĂ PROPRIETATE	SECTOR ECONOMIC
1.	SPITALUL JUDEȚEAN DE URGENTA SLOBOZIA	SLOBOZIA	861	Stat	ACTIVITATI DE ASISTENTA SPITALICEASCA
2.	DGASPC IALOMITA	SLOBOZIA	543	Stat	ALTE ACTIVITATI DE ASISTENTA SOCIALA, CU CAZARE N.C.A.
3.	ALISON HAYES (ROMANIA)	URZICENI	510	Privata	FABRICAREA ALTOR ARTICOLE DE IMBRACAMINTE (EXCLUSIV LENJERIA DE CORP)

	DENUMIRE ANGAJATOR	LOCALITATE	NUMĂR SALARIAȚI	FORMĂ PROPRIETATE	SECTOR ECONOMIC
4.	OYL COMPANY HOLDING AG	SLOBOZIA	484	Privata	LUCRARI DE CONSTRUCTII A DRUMURILOR SI AUTOSTRAZILOR
5.	EXPUR	SLOBOZIA	452	Privata	FABRICAREA ULEIURILOR SI GRASIMILOR
6.	AVICOLA S.A.SLOBOZIA	SLOBOZIA	421	Privata	CRESTEREA PASARILOR
7.	CHEMGAS HOLDING CORPORATION	SLOBOZIA	304	Privata	FABRICAREA INGRASAMINTELOR SI PRODUSELOR AZOTOASE
8.	SPITALUL MUNICIPAL FETESTI	FETESTI	277	Stat	ACTIVITATI DE ASISTENTA SPITALICEASCA
9.	LICEUL DE ARTE "IONEL PERLEA"	SLOBOZIA	194	Stat	INVATAMANT SECUNDAR GENERAL
10.	EDILTEX 55	URZICENI	256	Privata	FABRICAREA ALTOR ARTICOLE DE IMBRACAMINTE (EXCLUSIV LENJERIA DE CORP)
11.	MIDAS & CO	URZICENI	255	Privata	FABRICAREA SUBANSAMBLURILOR ELECTRONICE (MODULE)
12.	RINO GUARD SRL	SLOBOZIA	251	Privata	ACTIVITATI DE PROTECTIE SI GARDA
13.	INTERCEREAL	MOVILA	246	Privata	INTERMEDIERI IN COMERTUL CU MATERII PRIME AGRICOLE, ANIMALE VII, MATERII PRIME TEXTILE SI CU SEMIFABRICATE
14.	LTS DESIGN	URZICENI	244	Privata	FABRICAREA ALTOR ARTICOLE DE IMBRACAMINTE (EXCLUSIV LENJERIA DE CORP)
15.	SPITALUL MUNICIPAL URZICENI	URZICENI	211	Stat	ACTIVITATI DE ASISTENTA SPITALICEASCA

Sursa: ITM Ialomița, 2021

Analizând principalele companii care oferă locuri de muncă la nivel județean, primele 15 companii reprezintă 17,4% din locurile de muncă – această concentrare redusă denotă o fragmentare ridicată a mediului de afaceri. Totuși, în plan teritorial, cele mai mari companii creează o dependență ridicată chiar și în principalele orașe: de exemplu, în Urziceni, cele patru companii dintre cele mai mari din județ reprezintă mai mult de 36% din totalul salariaților din mediul privat. Situația este diferită totuși în municipiul Slobozia, unde cele șase companii din clasamentul celor mai mari ca număr de salariați reprezintă 17,9% din totalul salariaților, indicând o dependență mai redusă. Cele mai multe companii cu rol de angajator principal se regăsesc în municipiile Slobozia și Urziceni, iar la mare distanță, în Fetești.

TABEL 10 CLASAMENTUL COMPANIILOR DUPĂ NUMĂRUL MEDIU DE SALARIAȚI DIN ANUL 2019, NIVEL JUDEȚEAN

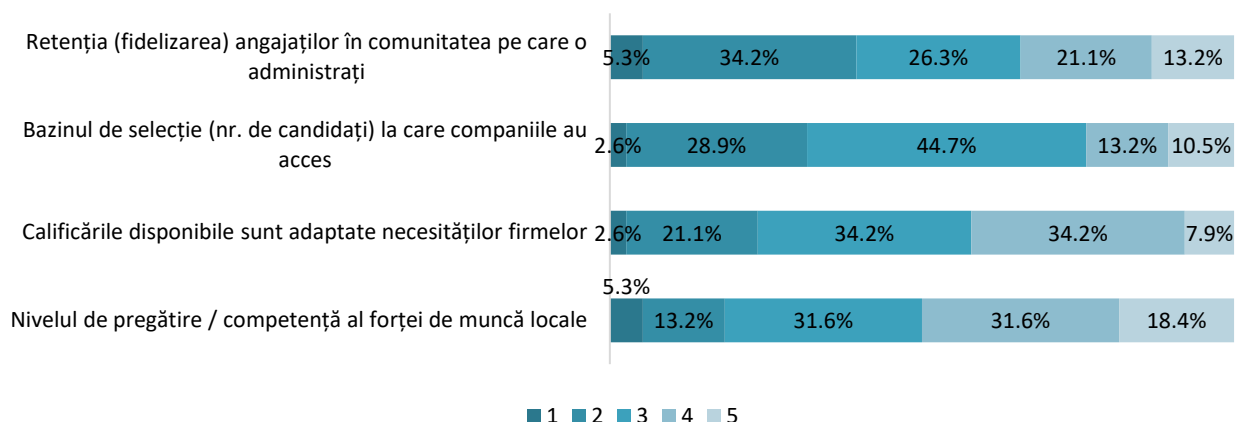
	DENUMIRE COMPANIE	LOCALITATE	NUMĂR SALARIAȚI	SECTOR ECONOMIC
1.	ALISON HAYES SRL	URZICENI	604	14 - Fabricarea articolelor de îmbrăcăminte

	DENUMIRE COMPANIE	LOCALITATE	NUMĂR SALARIAȚI	SECTOR ECONOMIC
2.	EXPUR SA	SLOBOZIA	440	10 - Industria alimentară
3.	OYL COMPANY HOLDING AG SRL	SLOBOZIA	401	42 - Lucrări de geniu civil
4.	AVICOLA SLOBOZIA SA	SLOBOZIA	400	01 - Agricultură, vânătoare și servicii anexe
5.	CHEMGAS HOLDING CORPORATION SRL	SLOBOZIA	301	20 - Fabricarea substanțelor și a produselor chimice
6.	L T S DESIGN SRL	URZICENI	293	14 - Fabricarea articolelor de îmbrăcăminte
7.	MIDAS & CO SRL	URZICENI	252	26 - Fabricarea calculatoarelor și a produselor electronice și optice
8.	INTERCEREAL SA	MOVILA	218	46 - Comerț cu ridicata cu excepția comerțului cu autovehicule și motociclete
9.	TIEFFE 84 SRL	FETESTI	218	14 - Fabricarea articolelor de îmbrăcăminte
10.	URBAN SA	SLOBOZIA	205	36 - Captarea, tratarea și distribuția apei
11.	MARTPLAST SRL	URZICENI	182	22 - Fabricarea produselor din cauciuc și mase plastice
12.	MOBILA SA	SLOBOZIA	179	31 - Fabricarea de mobilă
13.	FABKA GROUP SRL	FETESTI	155	10 - Industria alimentară
14.	TRITIPAN SRL	AMARA	154	01 - Agricultură, vânătoare și servicii anexe
15.	BANVIT FOODS SRL	ION ROATA	153	01 - Agricultură, vânătoare și servicii anexe

Sursa: BORG Design, baza de date Listă Firme, prelucrare proprie

Conform sondajului de opinie în rândul autorităților locale, deficiențele la nivelul forței de muncă cu care unitățile administrativ teritoriale din Județul Ialomița se confruntă sunt în special (aspectele cel mai adesea notate cu calificativele de 4 și 5) raportate la nivelul de pregătire / competență al forței de muncă locale și la nivelul de adaptare a calificărilor disponibile la necesitățile firmei. Totuși, se remarcă că sub 25% dintre unitățile administrativ teritoriale, acordă note de 4 și 5 bazinului de selecție (nr/ candidați) la care companiile au acces (după cum pot fi observate în figura următoare). Faptul că potențialele aspecte raportate la forța de muncă sunt considerate problematice într-o măsură medie (cea mai mare pondere pentru notele de 3) evidențiază o situație obiectivă, dar care necesită totuși unele îmbunătățiri.

FIGURA 54 APRECIEREA FORȚEI DE MUNCĂ DISPONIBILĂ LA NIVELUL UNITĂȚILOR ADMINISTRATIV TERITORIALE DIN JUDEȚUL IALOMIȚA

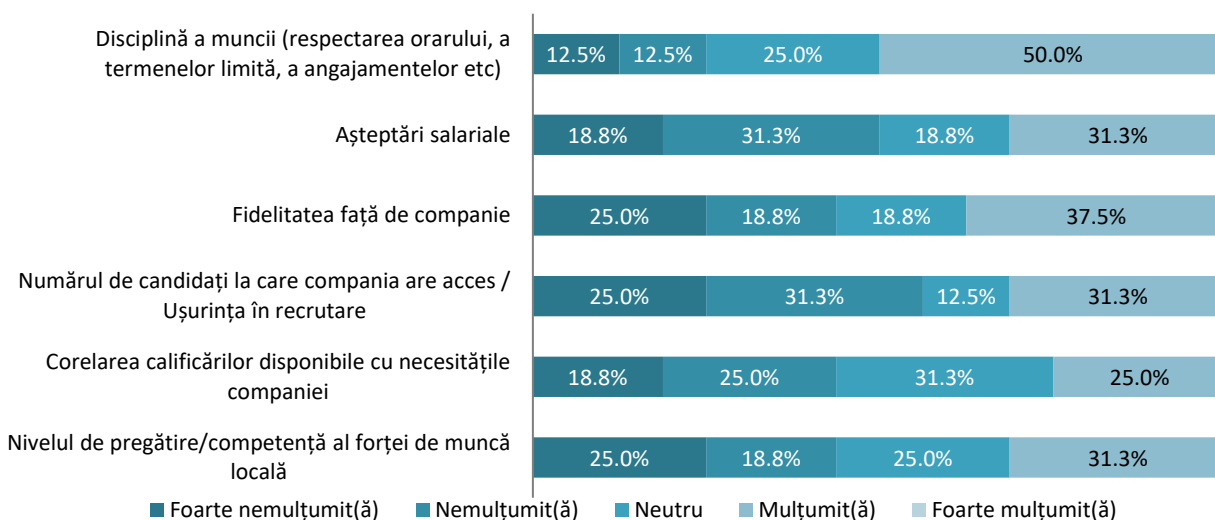


Alte mențiuni în ceea ce privește forța de muncă accentuează salariile mici ce nu atrag forța de muncă.

Din perspectiva forței de muncă, angajatorii nu identifică un aspect de care să fie foarte mulțumiți. În schimb, respondenții sunt nemulțumiți și foarte nemulțumiți în proporții de sub 25/56% de aspectele date raportate la forța de muncă. Cel mai nemulțumit, respondenții sunt de numărul de candidați la care compania are acces / ușurința în recrutare, după care de așteptări salariale (50%).

Totuși, aspectele care creează cea mai multă mulțumire sunt disciplina la locul de muncă (50%) și fidelitatea față de companie.

FIGURA 55 APRECIEREA FORȚEI DE MUNCĂ DIN JUDEȚUL IALOMIȚA



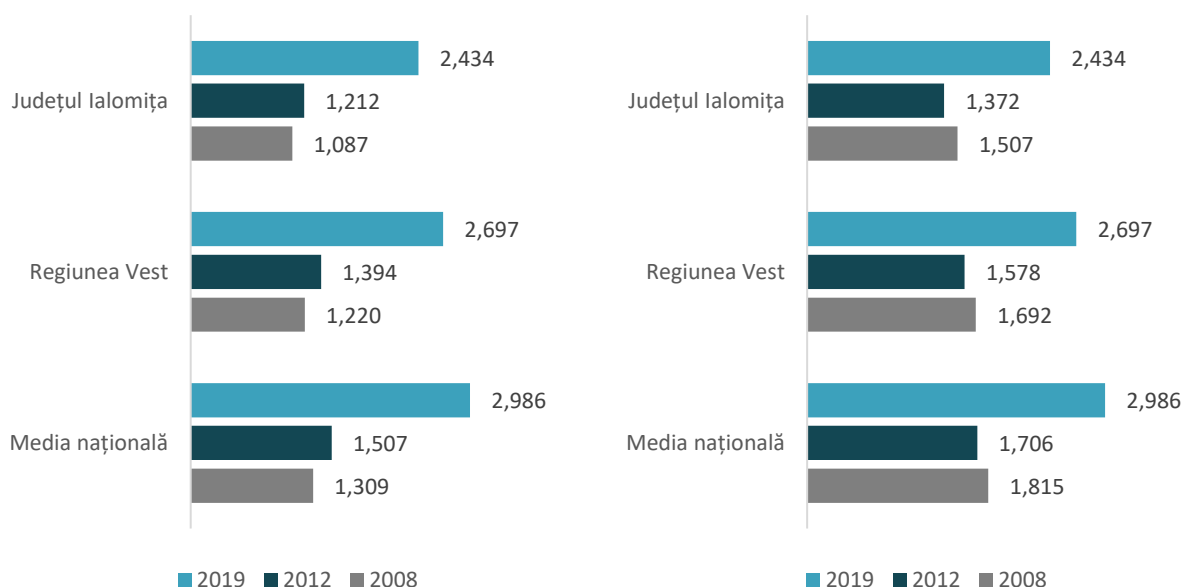
CÂȘTIGUL SALARIAL

În ceea ce privește nivelul salarial mediu net lunar în termeni nominali, în anul 2019 județul⁴³ Ialomița se clasa pe locul 32 la nivel național, cu un câștig salarial de 2.434 RON, ceea ce reprezintă 81,5% din valoarea medie la nivel național. Relativ la performanța altor județe, evoluția câștigului salarial din județul Ialomița a fluctuat în perioada 2008-2019, județul situându-se pe locul 29 în anul 2008 (1.087 RON) și locul 27 în anul 2012 (1.212 RON). Comparativ cu anul 2008, evoluția câștigului salarial mediu net a fost pozitivă,

⁴³ cel mai mic nivel teritorial la care datele sunt disponibile

urmând o creștere de 124%, cu un punct procentual peste media regională și cu patru puncte procentuale sub nivelul național. În termeni reali, câștigul salarial exprimat în unități monetare fixate la valoarea anului 2019 (ajustate la inflație cu ajutorul Indicelui Prețurilor Bunurilor de Consum – IPC), evoluția a fost mult mai redusă, de 61,5% în județul Ialomița, puțin sub media de 64,5% la nivel național, dar totuși peste media regională de creștere de 59,4%. Evoluția pozitivă în termeni reali, ce ia în considerare cum s-a modificat puterea de cumpărare a locuitorilor în perioada analizată, indică faptul că dezvoltarea economică a adus un câștig salarial mai mare, ca urmare a creșterii productivității în sectorul industrial și a investițiilor străine atrase.

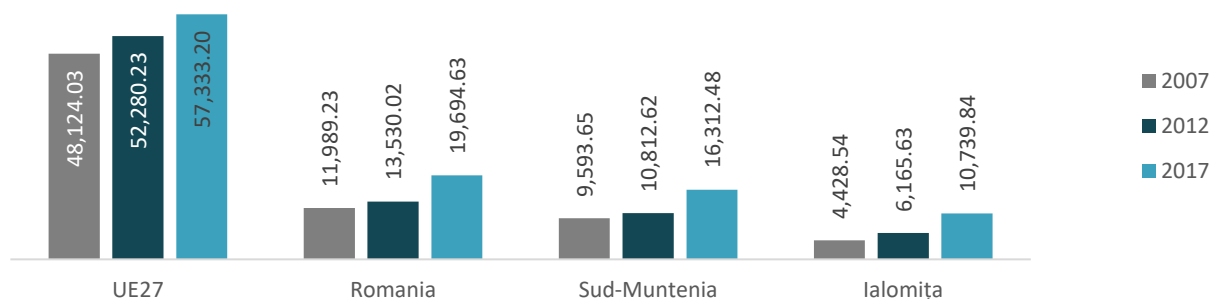
FIGURA 56 EVOLUȚIA CÂȘTIGULUI SALARIAL NOMINAL (STÂNGA) MEDIU NET LUNAR ȘI REAL (DREAPTA), RON, 2008-2019



Sursa: Baza de date INS Tempo online online, prelucrare proprie

În teoria economică, nivelul salarial trebuie să reflecte o creștere a productivității reale a salariaților, măsurată prin valoarea adăugată brută raportat la numărul persoanelor ocupate. În anul 2017 (ultimul an disponibil), productivitatea / pers ocupată în județul Ialomița se situa sub media națională cu 45,5%, și sub media regională, cu 34,2%, însă mult sub media europeană (UE27), față de care avea o valoare ce reprezintă 18,7% din media UE27. În ciuda decalajelor, evoluția a fost mult mai ridicată în cazul județului Ialomița decât nivelul mediu european, de 142,5% față de 19,1% în perioada 2008-2017. Analizând în paralel creșterea VAB/pers ocupată și evoluția câștigului salarial mediu net în județul Ialomița în același interval de timp (2008-2017), observăm o discrepanță majoră: în timp ce VAB/pers ocupată a crescut cu 142,5%, nivelul salariului nominal a crescut la o rată de două ori mai mică, de 73,9%.

FIGURA 57 EVOLUȚIA PRODUCTIVITĂȚII (VAB/PERS OCUPATĂ) LA NIVEL EUROPEAN, NAȚIONAL, REGIONAL ȘI JUDEȚEAN, EUR/PERS, 2007-2017



Deși valoarea salariului mediu net lunar (nominal) a crescut puternic în ultima perioadă, analiza comparativă a nivelului salarial și a repartiției salariaților pe sectoare economice indică faptul că sectoarele cele mai atractive și importante din perspectiva ocupării oferă salarii sub salariul mediu la nivel național (2986), așa cum este cazul sectorului Industrial (2419). Pe de altă parte, sectoarele cu salariile cele mai atractive (ridicate) angajează un număr redus de salariați, cum este sectorul extracției petrolului brut și a gazelor naturale, sectorul activităților de servicii în tehnologia informației și activităților de servicii informatice, precum și sectorul activităților de asigurări, reasigurări și ale fondurilor de pensii. Sectoarele cu potențial de creștere a sofisticării tehnologice și a intensității în cunoștințe sunt slab reprezentate cum sunt clasele 62-63 – Activități de servicii în tehnologia informației, dar în creștere sau 72 – Cercetare-dezvoltare. O pondere ridicată din totalul salariaților din județul Ialomița își desfășoară activitatea profesională în sectorul industrial și în sectorul agricol, astfel, aceste 2 sectoare angajează circa o treime din totalul salariaților din județul Ialomița (11,07%- sectorul agricol, 19,35%- sectorul industrial). Raportat la salariul mediu net lunar specific acestora, un angajat în agricultură are un salariu mediu net lunar de circa 2472 RON, iar un angajat în sectorul industrial are un salariu mediu net lunar de circa 2419 RON. Media salarială este cu 55 de lei mai ridicată în sectorul agricol, dar ambele sectoare se clasează din această perspectivă la mijlocul clasamentului județean. Totuși, comparativ cu media națională, salariul mediu net lunar în sectorul agricol este mai ridicat în județul Ialomița cu circa 3%, iar opusul se remarcă în cadrul salariului mediu net lunar specific sectorului industrial. În acest caz, salariul mediu net lunar este mai ridicat cu 16% la nivel național, comparativ cu nivelul județului Ialomița. Alte sectoare care angajează o pondere cuprinsă între 5 și 10% dintre salariații județului Ialomița fiecare și se regăsesc pe o poziție favorabilă în ierarhizarea sectorială a câștigurilor salariale sunt sectorul O - Administrație publică și apărare; asigurări sociale din sistemul public, cu un salariu mediu net de 4.505 RON, sectorul P-Învățământ cu un salariu mediu net de 3.693 RON, sectorul Q - Sănătate și asistență socială cu un salariu mediu net de 3.616 RON și sectorul F - Construcțiile cu un salariu mediu net de 2.807 RON.

CLASA CAEN	SALARIU MEDIU NET LUNAR (RON) ⁴⁴	NUMĂR SALARIAȚI JUD. IALOMIȚA	% SALARIAȚI
06 Extracția petrolului brut și a gazelor naturale	4.973	126	0,28%
62-63 Activități de servicii în tehnologia informației; Activități de servicii informatice	4.878	78	0,17%
D PRODUCTIA SI FURNIZAREA DE ENERGIE ELECTRICA ȘI TERMICA, GAZE, APA CALDA SI AER CONDITIONAT	4.856	216	0,48%

⁴⁴ Valori pentru anul 2019.

CLASA CAEN	SALARIU MEDIU NET LUNAR (RON) ⁴⁴	NUMĂR SALARIAȚI JUD. IALOMIȚA	% SALARIAȚI
65 Activități de asigurări, reasigurări și ale fondurilor de pensii (cu excepția celor din sistemul public de asigurări sociale)	4.770	27	0,06%
O ADMINISTRATIE PUBLICA SI APARARE; ASIGURARI SOCIALE DIN SISTEMUL PUBLIC	4.504	2.553	5,69%
B INDUSTRIA EXTRACTIVA	4.046	166	0,37%
P INVATAMANT	3.693	3.243	7,23%
64 Intermedieri financiare, cu excepția activităților de asigurări și ale fondurilor de pensii	3.671	350	0,78%
K INTERMEDIERI FINANCIARE SI ASIGURARI	3.658	427	0,95%
Q SANATATE SI ASISTENTA SOCIALA	3.616	3.501	7,80%
52 Depozitare și activități auxiliare pentru transporturi	3.611	716	1,60%
28 Fabricarea de mașini, utilaje și echipamente n.c.a.	3.201	20	0,04%
25 Industria construcțiilor metalice și a produselor din metal, exclusiv mașini, utilaje și instalații	3.144	342	0,76%
20 Fabricarea substanțelor și a produselor chimice	3.138	527	1,17%
F CONSTRUCTII	2.807	3.962	8,83%
33 Repararea, întreținerea și instalarea mașinilor și echipamentelor	2.795	52	0,12%
36 Captarea, tratarea și distribuția apei	2.787	403	0,90%
M ACTIVITAȚI PROFESIONALE, ȘTIINȚIFICE ȘI TEHNICE	2.780	817	1,82%
23 Fabricarea altor produse din minerale nemetalice	2.711	136	0,30%
J INFORMAȚII ȘI COMUNICAȚII	2.691	388	0,86%
22 Fabricarea produselor din cauciuc și mase plastice	2.642	536	1,19%
H TRANSPORT ȘI DEPOZITARE	2.629	2.219	4,95%
02-03 Silvicultura și exploatare forestieră; Pescuit și acvacultura	2.601	314	0,70%
11 Fabricarea băuturilor	2.586	146	0,33%
R ACTIVITĂȚI DE SPECTACOLE, CULTURALE ȘI RECREATIVE	2.500	350	0,78%
A AGRICULTURA, SILVICULTURA ȘI PESCUIT	2.474	4.968	11,07%
08 Alte activități extractive	2.467	40	0,09%
01 Agricultură, vânătoare și servicii anexe	2.465	4.654	10,37%
INDUSTRIE	2.419	8.681	19,35%

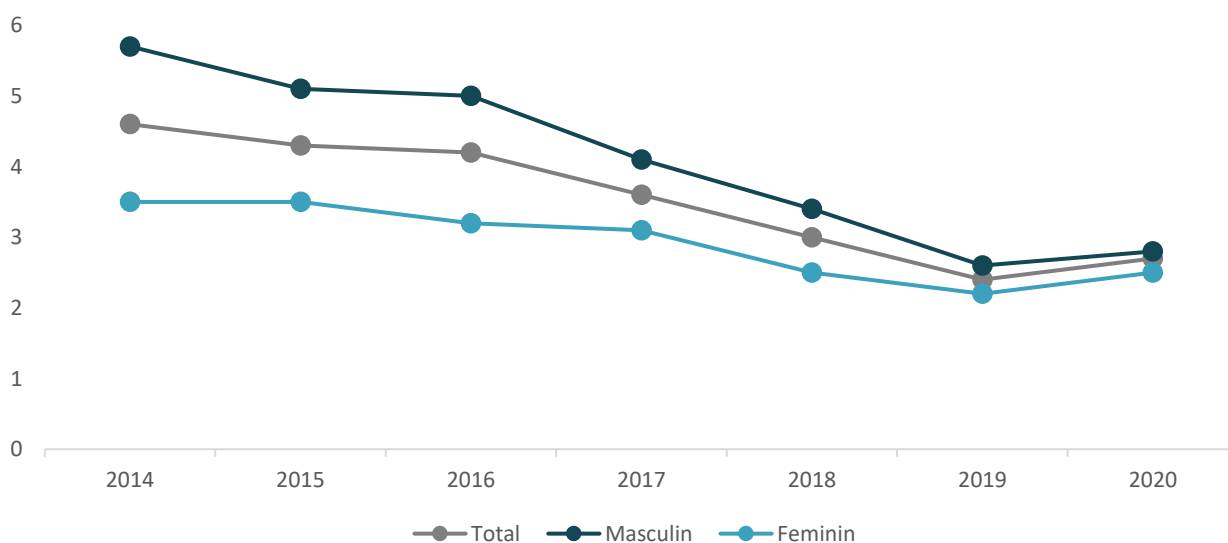
Sursa: eDemos și Baza de date INS Tempo online online, calcule proprii

ȘOMAJUL

Cu o pondere a șomerilor înregistrați în totalul resurselor de muncă de 2,7% în anul 2020, județul Ialomița se poziționează pe locul 32 la nivel național, având una din cele mai mari rate ale șomajului din țară. În plan regional, doar județul Teleorman se clasează peste acesta, cu 4,3%. În ciuda acestui fapt, observăm o reducere a ponderii șomerilor în totalul resurselor de muncă în perioada 2014-2019, ușoară creștere din anul 2020 fiind pusă pe seama contextului pandemic mai degrabă, și nu pe factori socio-economici punctuali. Această tendință de descreștere poate fi pusă pe seama fie a valorificării oportunităților de locuri de muncă la nivel local, fie pe ieșirea din evidența șomajului a unor persoane care au migrat către alte orașe din România sau în țări ale Uniunii Europene în căutarea unui loc de muncă mai bun.

Și în valori absolute, numărul de șomeri s-a redus considerabil, la nivel județean înregistrându-se o înjumătățire a acestora în perioada 2014-2019. În același timp, observăm o pondere mai mare a șomerilor în totalul populației apte de muncă în rândul bărbaților decât în rândul femeilor, situație care se menține pe tot parcursul perioadei analizate. Cele mai mari diferențe dintre ponderea înregistrată în rândul femeilor, respectiv bărbaților se observă în lunile de iarnă, când diferențele sunt în jur de 1 procent între cele două categorii - o posibilă explicație se regăsește în faptul că bărbații tind să lucreze mai mult în sectoare precum agricultură sau construcții, afectate mai degrabă de sezonabilitate în timpul anului, în timp ce femeile pot fi mai degrabă active în activități precum spitale, comerț, industria textilă, unde activitatea este relativ constantă pe tot parcursul anului.

FIGURA 58 PONDEREA ȘOMERILOR ÎN TOTAL RESURSE DE MUNCĂ LA NIVEL JUDEȚEAN, PE SEXE



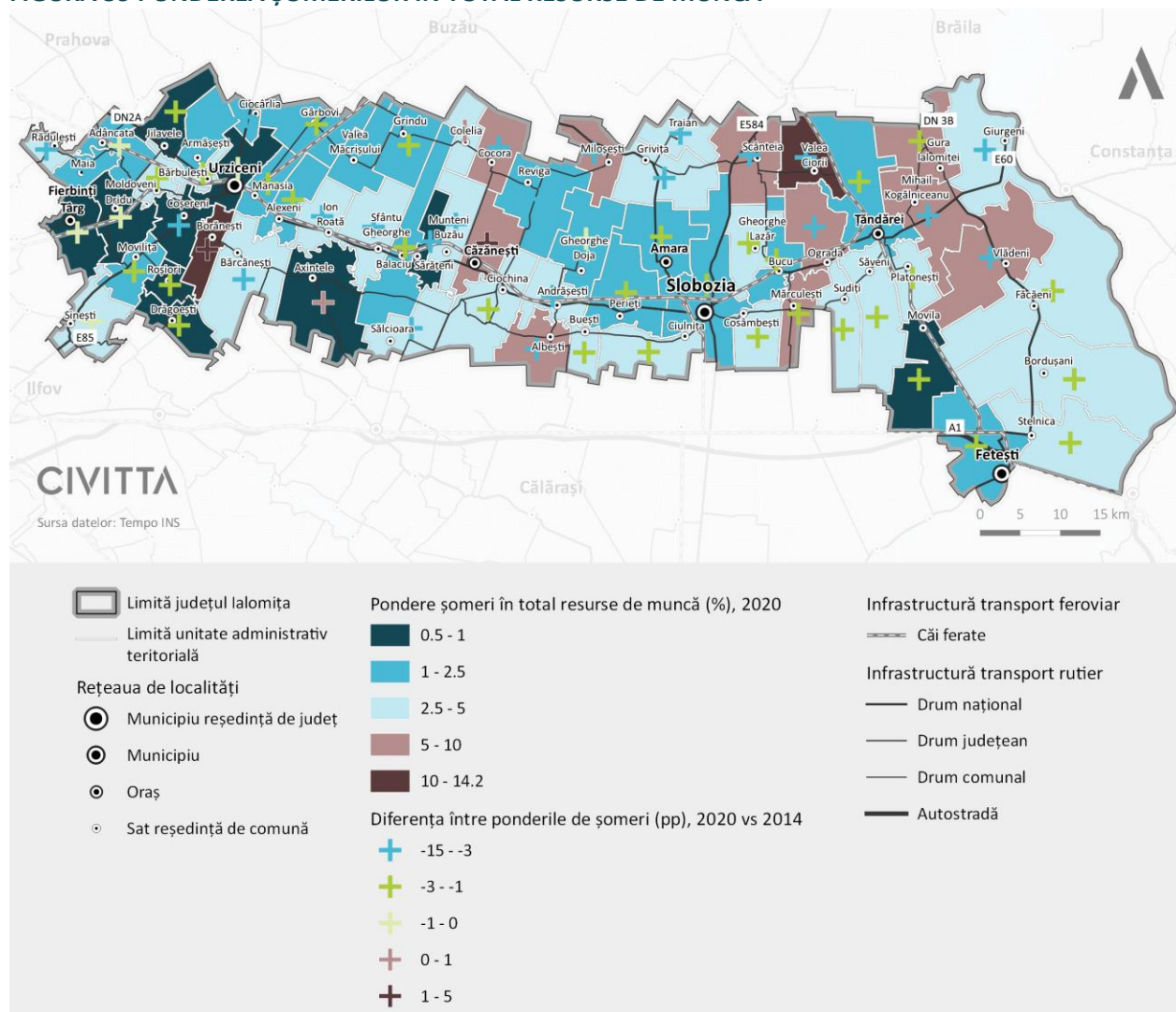
Sursa: Tempo INS

În zona vestică a județului Ialomița, cu excepția comunei Borănești, numărul șomerilor este cel mai scăzut. Mai exact, ponderea șomerilor în totalul resurselor de muncă în anul 2020 este caracterizată de cele mai mici valori pentru aproape toate orașele și comunele din zona de vest a județului Ialomița.

Dintre cele 3 municipii, Municipiul Urziceni are cea mai scăzută pondere (0.5-1%) a șomerilor în totalul resurselor de muncă, urmat apoi de Municipiile Slobozia și Fetești (1-2.5%). Raportat la aspectul șomajului în orașele din județul Ialomița, ponderea șomerilor în totalul resurselor de muncă este de 0.5-1% în cadrul orașului Fierbinți Târg, 1-2.5% în cadrul orașului Amara și Țândărei și de 5-10% în cadrul orașului Căzănești. Comunele cu problemele cele mai mari din acest punct de vedere sunt: Borănești și Valea Ciorii cu o rată a șomajului cuprinsă între 10 și 14,2% și comunele Cocora, Albești, Miloșești, Scânteia, Ograda, Mărculești, Gura Ialomiței, Mihail Kogălniceanu și Vlădeni cu o pondere a șomerilor în totalul resurselor de muncă cuprinsă între 5 și 10%.

EVOLUȚIE | Din anul 2014, până în anul 2020, din perspectiva ponderii șomerilor în totalul resurselor de muncă, au urmat o evoluție pozitivă toate municipiile județului Ialomița, toate orașele cu excepția orașului Căzănești și toate comunele cu excepția comunei Borănești, Axintele și Colelia. Raportat la numărul acestora, evoluția la nivel de județ este una pozitivă.

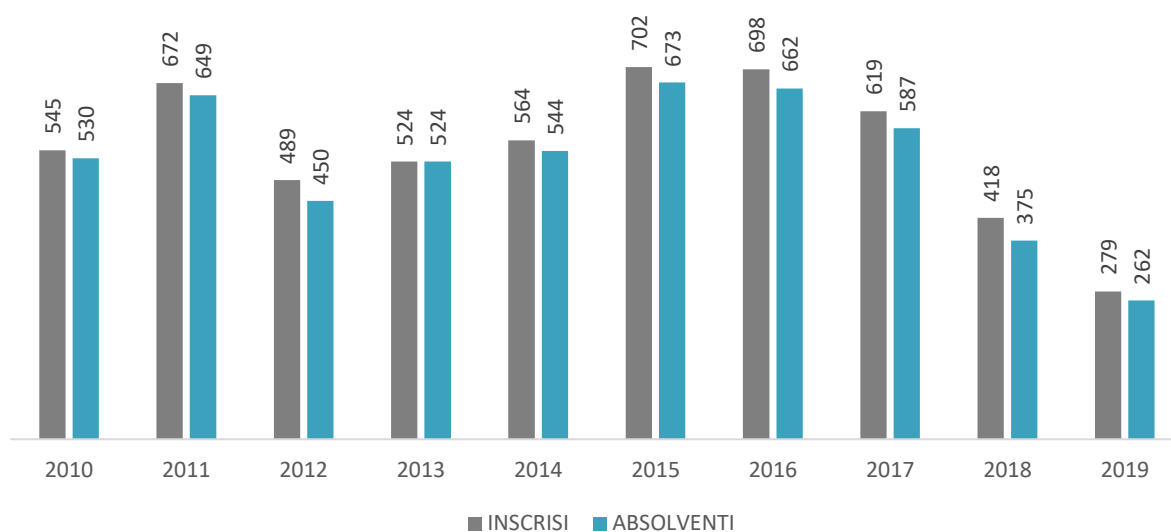
FIGURA 59 PONDEREA ȘOMERILOR ÎN TOTAL RESURSE DE MUNCĂ



În perioada 2010-2019, AJOFM Ialomița a organizat între 28 și 50 de cursuri de formare pentru șomeri, anual, din care au rezultat peste 5000 de absolvenți. Cursurile s-au bucurat și de o participare intensă din partea persoanelor aflate în căutarea unui loc de muncă – peste 90% din persoanele înscrise au promovat sesiunile de formare. Odată cu reducerea numărului de șomeri, a scăzut și numărul de participanți la cursuri, dar și frecvența acestora, așa cum reiese din figura de mai jos. În anul 2019, cursurile de inițiere, respectiv (re)calificare au vizat în principal următoarele domenii de activitate:

- industria ospitalității (barman, bucătar, patiser)
- servicii (frizer, coafor, manichiurist)
- comerț
- construcții (instalator pentru construcții)
- servicii administrative (comunicare, resurse umane, operator date)

FIGURA 60 NUMĂRUL ȘOMERILOR CARE S-AU ÎNSCRIS ȘI AU ABSOLVIT CURSURI DE FORMARE PROFESIONALĂ ÎN JUDEȚUL IALOMIȚA

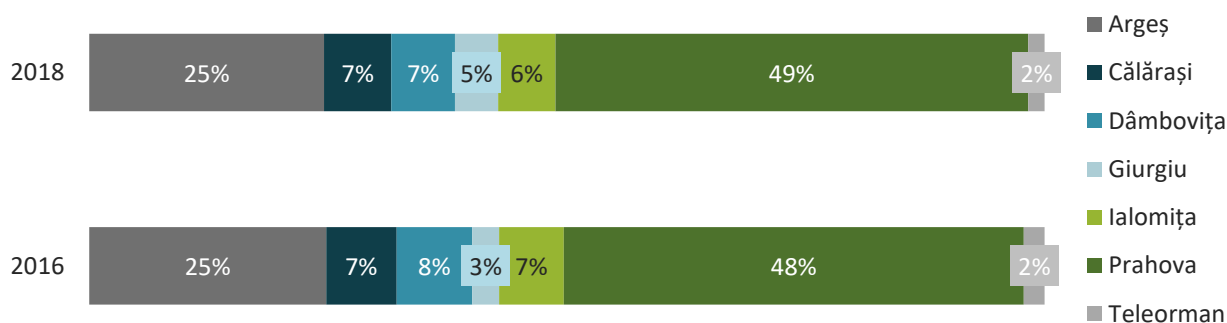


Sursa: AJOFM Ialomița

INVEȘTIȚIILE STRĂINE DIRECTE

Analiza situației economice la nivel național arată că județele și localitățile care au beneficiat de investițiile unor companii străine s-au dezvoltat într-un ritm mai rapid decât cele unde ponderea acestora a fost mai mică în economie. Indicatorul privind investițiile străine reflectă atractivitatea pentru mediul de afaceri a unei zone, dar și calitatea contextului economic și administrativ local, respectiv măsura în care există politici active și măsuri concrete de atragere a capitalului străin. Abordarea acestei componente a activității economice este relevantă având în vedere rolul de antrenare și susținere a dezvoltării economice pe care investitorii și investițiile străine îl joacă în economia națională și locală.

FIGURA 61 DISTRIBUȚIA SOLDULUI ISD ÎN CADRUL REGIUNII SUD-MUNTENIA ÎN 2016 ȘI 2018



Sursa: prelucrare proprie pe baza Raportului BNR privind Investițiile Străine Directe în 2016 și 2018

Conform Raportului BNR privind Investițiile Străine Directe în România, soldul investițiilor⁴⁵ a avut o evoluție pozitivă constantă în perioada 2007-2018, urmare a integrării în piața unică europeană și a îmbunătățirii treptate a condițiilor ce influențează atractivitatea României ca destinație pentru investiții.

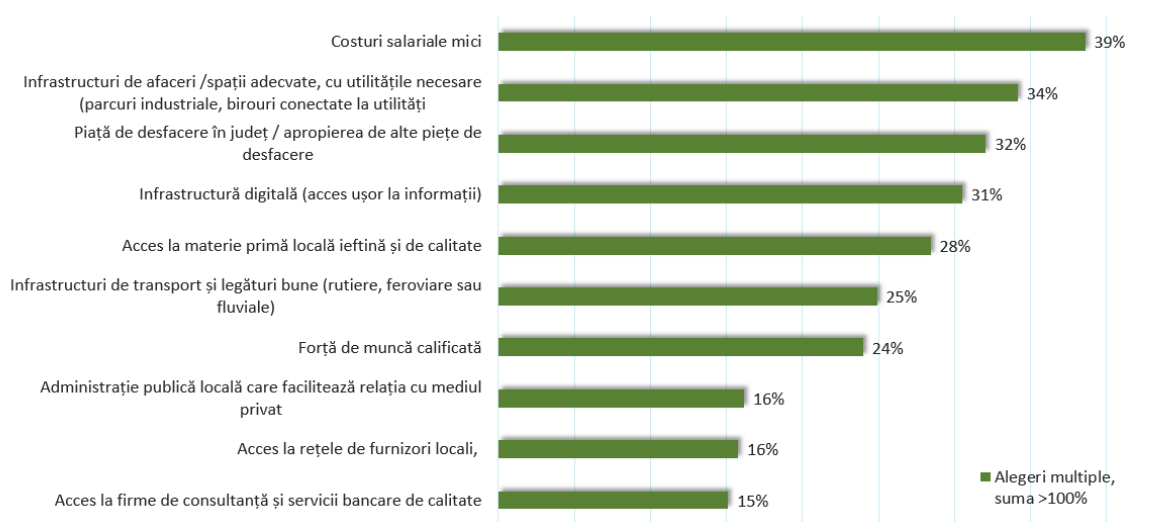
⁴⁵ Valoarea totală a investițiilor străine directe, acumulată până la un anumit moment

În plan teritorial, observăm o concentrare puternică a investițiilor în regiunea București-Ilfov, care prin statutul de capitală dispune de o serie de avantaje comparative și competitive (abundența forței de muncă, efecte de aglomerare, piață mare), în timp ce regiunea Sud-Muntenia ocupă locul al 3-lea, după regiunile Centru, , cu un sold al investițiilor de 6.948 milioane EUR în anul 2018. Comparativ cu anul 2007, valoarea este mai mare cu 58%, evoluție peste media națională. Tot în plan național, județul Ialomița ocupă locul 27 între județe după valoarea soldului ISD în anul 2018, atrăgând puțin peste 301 milioane de EUR în investiții străine directe. La nivel regional însă, județul Ialomița ocupă locul 5 din 7, cu o pondere de 6% în anul 2018, la distanță semnificativă de județul Prahova, principalul pol de dezvoltare regional care însumează 49% din valoarea soldului ISD. Comparativ cu anul 2016, primul an pentru care există date comparabile la nivel de județ, poziția județului Ialomița s-a menținut, sold-ul ISD având o scădere ușoară de 1%.

În ceea ce privește dinamica operațiunilor companiilor cu capital străin, datele publicate de Oficiul Național Registrul Comerțului indică o deteriorare a situației privind numărul de înmatriculări de companii noi cu capital străin, comparativ cu anul 2008, de la 46 de companii noi cu capital străin, la 16 în anul 2012 și 18 în anul 2019. Numărul companiilor radiate este puțin sub numărul companiilor noi, rezultând cu o companie mai mult în anul 2019. Această dinamică este pozitivă comparativ cu anul 2012 când numărul companiilor radiate a fost cu 17 mai mare comparativ cu companiile noi cu capital străin, situație care este defavorabilă dezvoltării economice bazate pe know-how extern.

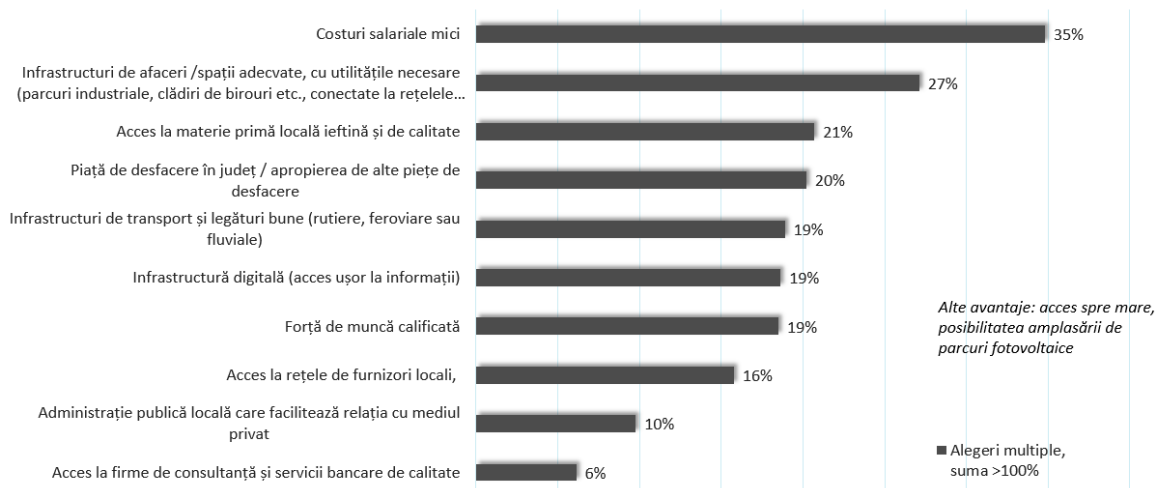
Principalele avantaje competitive pe care le are județul din punct de vedere economic în percepția locuitorilor săi sunt costurile salariale mici (39%), infrastructura de afaceri/ spații adecvate, cu utilitățile necesare (parcuri industriale, birouri conectate la utilități) (34%), piață de desfacere în județ / apropierea de alte piețe de desfacere (32%), infrastructura digitală (acces ușor la informații) (31%). Principalele aspecte deficitare, care au obținut un procent sub 20% sunt: administrația publică locală care facilitează relația cu mediul privat (16%), acces la rețele de furnizori locali (16%), acces la firme de consultanță și servicii bancare de calitate (15%).

**Ce avantaje credeți că oferă județul Ialomița investitorilor care ar dori să-și deschidă o afacere aici?
(multiple variante de răspuns)**



La nivel regional, ierarhia avantajelor competitive cu celelalte județe cu centre urbane mari (Brăila, Călărași, Buzău) se păstrează, în linii mari, aceeași ca și la nivel general: costurile salariale mici, infrastructura de afaceri / spații adecvate, cu utilități necesare sunt principalele avantaje competitive regionale identificate de către populația județului. Principalii factori deficitari rămân, de asemenea aceași: accesul la firme de consultanță și servicii bancare de calitate, administrația publică locală care facilitează relația cu mediul privat și accesul la rețele de furnizori locali.

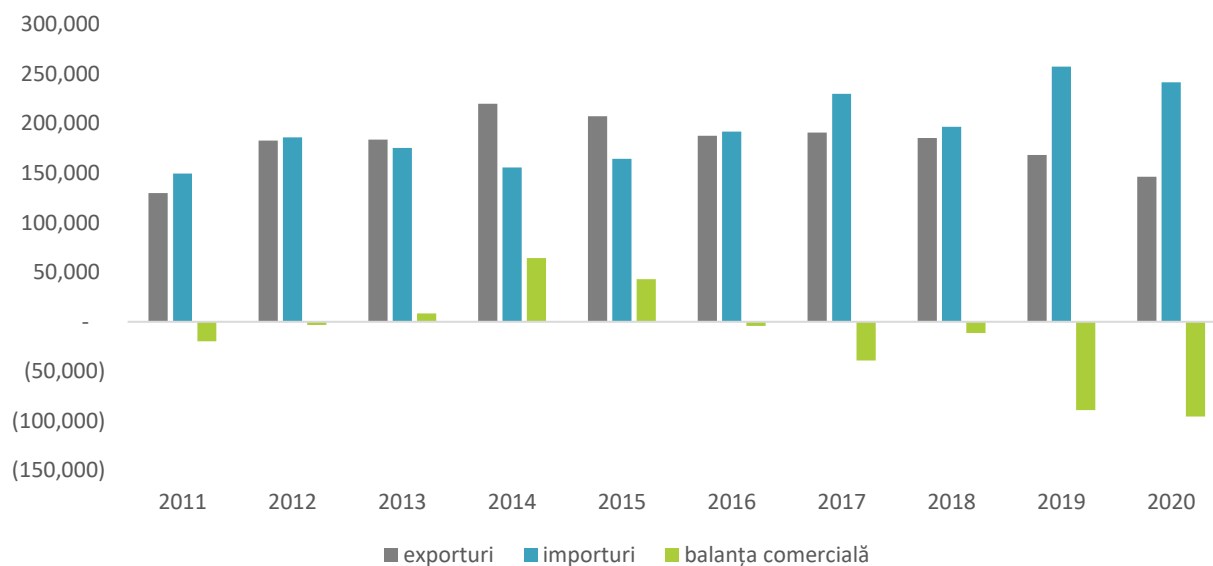
Care din aceste elemente credeți că oferă lalomiței un avantaj competitiv în comparație cu celelalte județe cu centre urbane mari din țară (Brăila, Călărași, Buzău)?
(Pot fi selectate multiple variante de răspuns.)



Corupția reprezintă principalul factor de blocaj în dezvoltarea economică a județului menționat de către populației în procent de 59%. Corupția este urmată de infrastructura rutieră deteriorată și lipsa accesului la informații publice/ birocrația, care în viziunea populației reprezintă factori de blocaj semnificativi, fiind menționați în procent de 50%, respectiv 44%. În partea inferioară a ierarhiei, cu ponderi sub 20% se poziționează poluarea, traficul aglomerat și lipsa de identitate culturală. Un procentaj de mijloc au obținut prețurile mici (31%), lipsa infrastructurii de sprijin a afacerilor (3%), lipsa unei piețe de desfacere (28%) și lipsa forței de muncă (26%).

COMERȚ EXTERIOR

Principalii indicatori privind comerțul exterior la nivelul județului lalomița arată o deteriorare a performanței economiei județene în timp. Astfel, evoluția valorii importurilor și exporturilor a avut o dinamică divergentă pe parcursul perioadei, iar începând cu anul 2016 aceasta a rezultat într-o balanță comercială deficitară, valoarea importurilor depășind-o pe cea a exporturilor. Acest decalaj s-a accentuat în ultimii doi ani (2019-2020), valoarea deficitului balanței comerciale atingând 95 mil. EUR. În anul 2020, valoarea exporturilor atinge valoarea de 146,3 mil. EUR (în scădere cu 33,5% față de 2011), în timp ce cea a importurilor se ridică la peste 241 mil. EUR, în creștere cu 55,3% comparativ cu anul 2011.

FIGURA 62 EVOLUȚIA VALORII INDICATORILOR DE COMERȚ EXTERIOR LA NIVEL JUDEȚEAN, MII EUR


Sursa: Tempo INS, prelucrare proprie

Pe clase de produse, din cele 96 de categorii existente în nomenclatorul oficial, în județul Ialomița se remarcă doar 10 categorii care au o balanță comercială pozitivă. Cu mici excepții, aceste categorii s-au menținut în această situație de-a lungul a mai bine de 10 ani, indicând un potențial element de competitivitate locală. Analizând categoriile de produse, observăm că multe dintre ele sunt asociate sectorului agricol – produse ale industriei morăritului, animale, zahăr, carne – sau sunt asociate unor industrii reprezentate de câțiva jucători mari, cum este cazul categoriei Grăsimi și uleiuri vegetale și animale (unde reprezentativă este compania EXPUR SA, întreprinderea cu cea mai mare cifră de afaceri din județ). Cu excepția acestui caz, produsele vegetale și animale reprezintă totuși produse cu valoare adăugată mică dată de un grad de prelucrare minimal, astfel că veniturile obținute din exportul lor sunt limitate. Totodată, capacitatea de producție este insuficient dezvoltată pentru a genera produse cu valoare adăugată mai mare în industria alimentară, pentru a acoperi cât mai mult din lanțul valoric și de aprovizionare, deci pentru a crește productivitatea și, implicit, veniturile pentru forța de muncă.

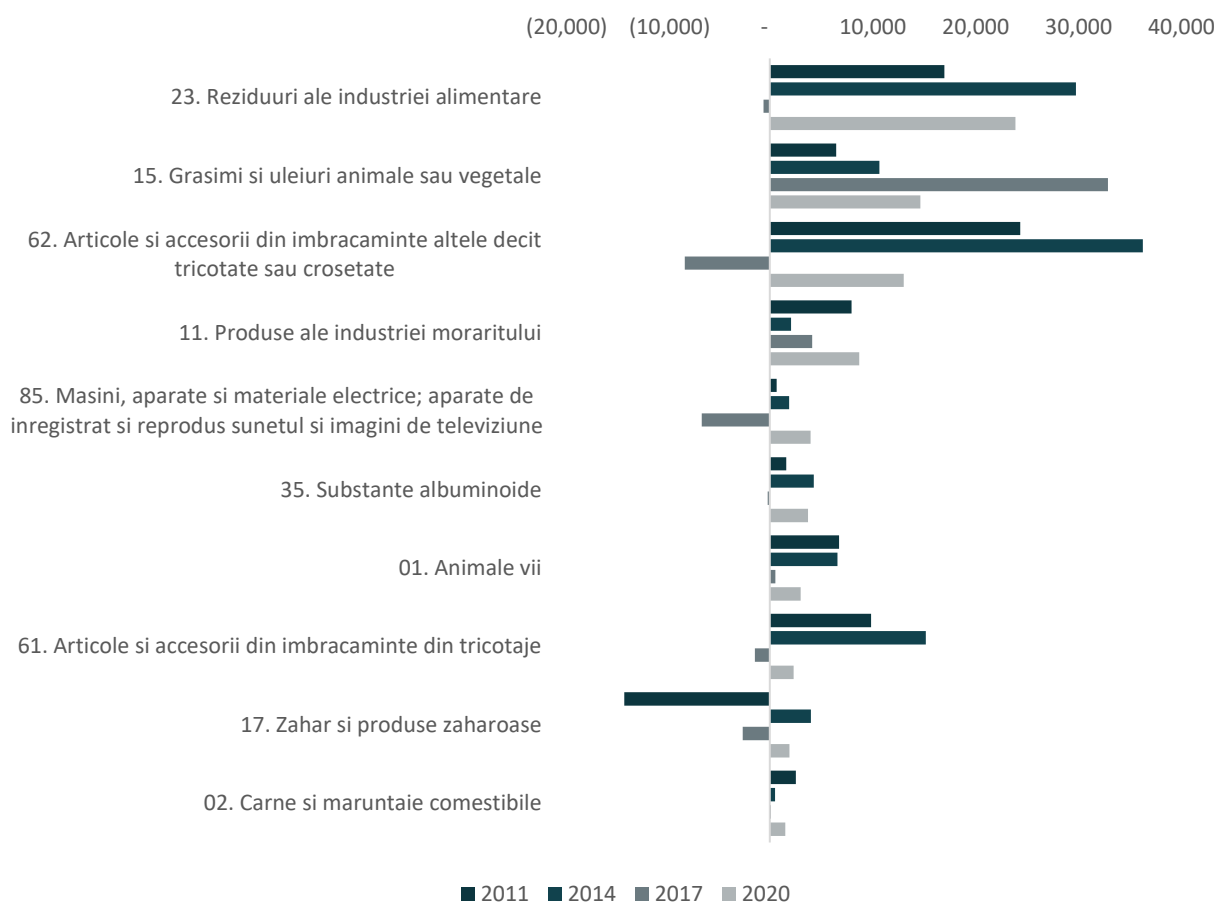
Nu în ultimul rând, analizând companiile care contribuie cel mai mult la activitatea de export, observăm că numărul acestora variază între 30-35 de companii anual, fiind acele companii care generează cea mai mare cifră de afaceri și angajează cei mai mulți salariați. Aceste companii sunt active în următoarele domenii:

SECTOR ECONOMIC	CIFRA DE AFACERI (2019)
10 - Industria alimentară	1,549,452,609
14 - Fabricarea articolelor de îmbrăcăminte	419,726,349
22 - Fabricarea produselor din cauciuc și mase plastice	260,216,418
01 - Agricultură, vânătoare și servicii anexe	160,876,508
46 - Comerț cu ridicata cu excepția comerțului cu autovehicule și motociclete	142,151,188
25 - Industria construcțiilor metalice și a produselor din metal, exclusiv mașini, utilaje și instalații	93,630,262
26 - Fabricarea calculatoarelor și a produselor electronice și optice	13,203,897
02 - Silvicultură și exploatare forestieră	8,828,060

SECTOR ECONOMIC	CIFRA DE AFACERI (2019)
16 - Prelucrarea lemnului, fabricarea produselor din lemn și plută, cu excepția mobilei; fabricarea articolelor din paie și din alte materiale vegetale împletite	3,586,875
45 - Comerț cu ridicata și cu amănuntul, întreținerea și repararea autovehiculelor și a motocicletelor	3,062,539

Sursa: BORG Design, Listă Firme, prelucrare după datele privind exportatorii principali furnizate de Camera de Comerț și Industrie Ialomița

FIGURA 63 CLASELE DE PRODUSE CU BALANȚĂ COMERCIALĂ POZITIVĂ ÎN ANUL 2020, NIVEL JUDEȚEAN



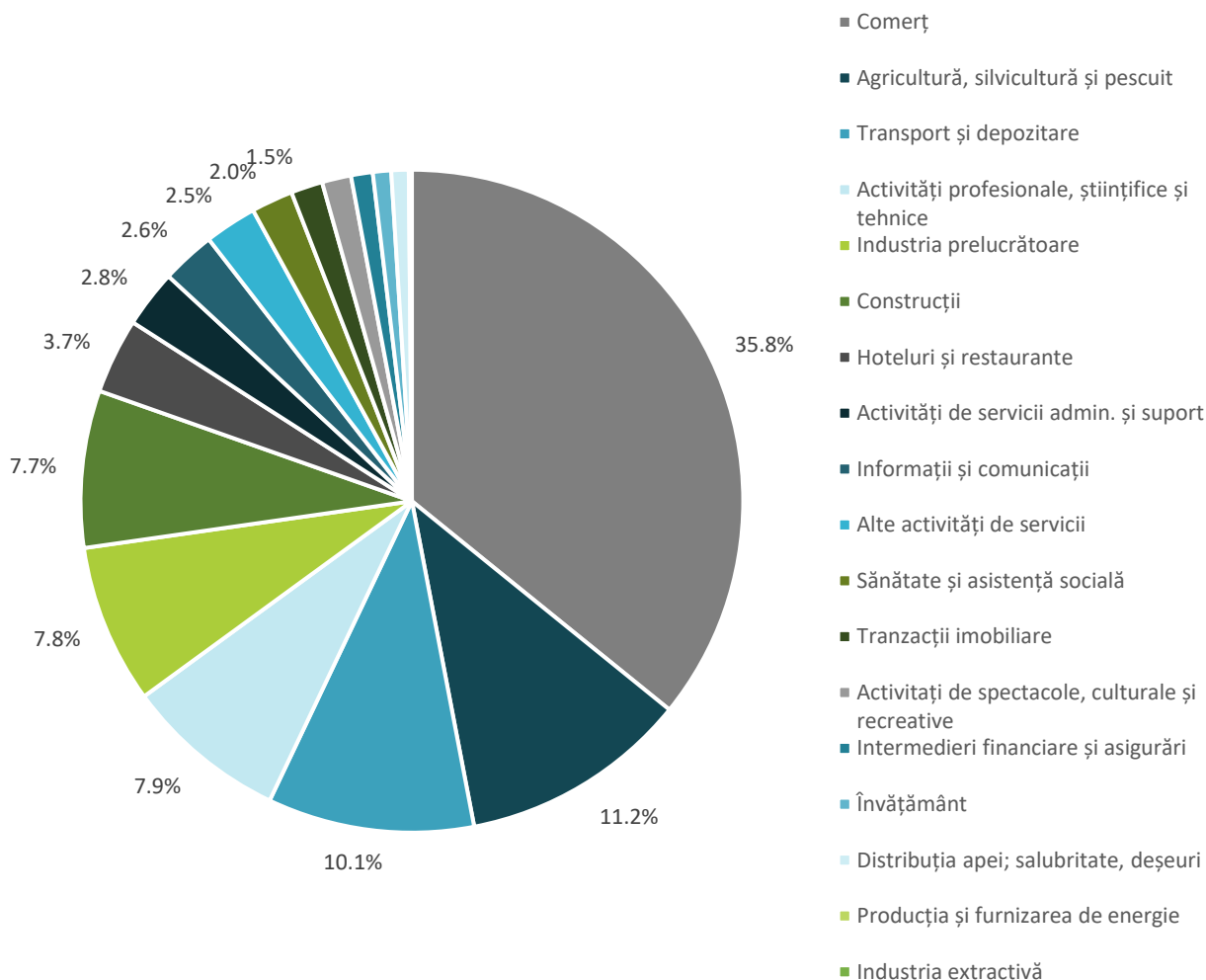
Sursa: Tempo INS, prelucrare proprie

PROFIL ECONOMIC GENERAL

Ca profil economic general după **numărul de companii active**, economia județului Ialomița este caracterizată de trei sectoare principale: Comerțul, Agricultură și Transport și depozitare, ce determină peste 57% din totalul firmelor active în anul 2019. Deși în scădere ca pondere față de anul 2014, aceste sectoare rămân dominante în top 3 după prezența în mediul de afaceri local.

În principal, în perioada 2014-2019, numărul de firme active a crescut în toate sectoarele economice principale, cu excepția sectorului Hoteluri și restaurante (-3,9%), Intermedieri financiare (-2%) și Producția și furnizarea de energie (-20%), sector oricum caracterizat de un număr redus de companii. La polul opus, cele mai dinamice sectoare sunt cele din sectorul serviciilor: Sănătate și asistență socială (104,3% - 96 de firme active); Învățământ (147,1% - 42 de firme); Activități culturale și recreative (67 de firme – 148,1%).

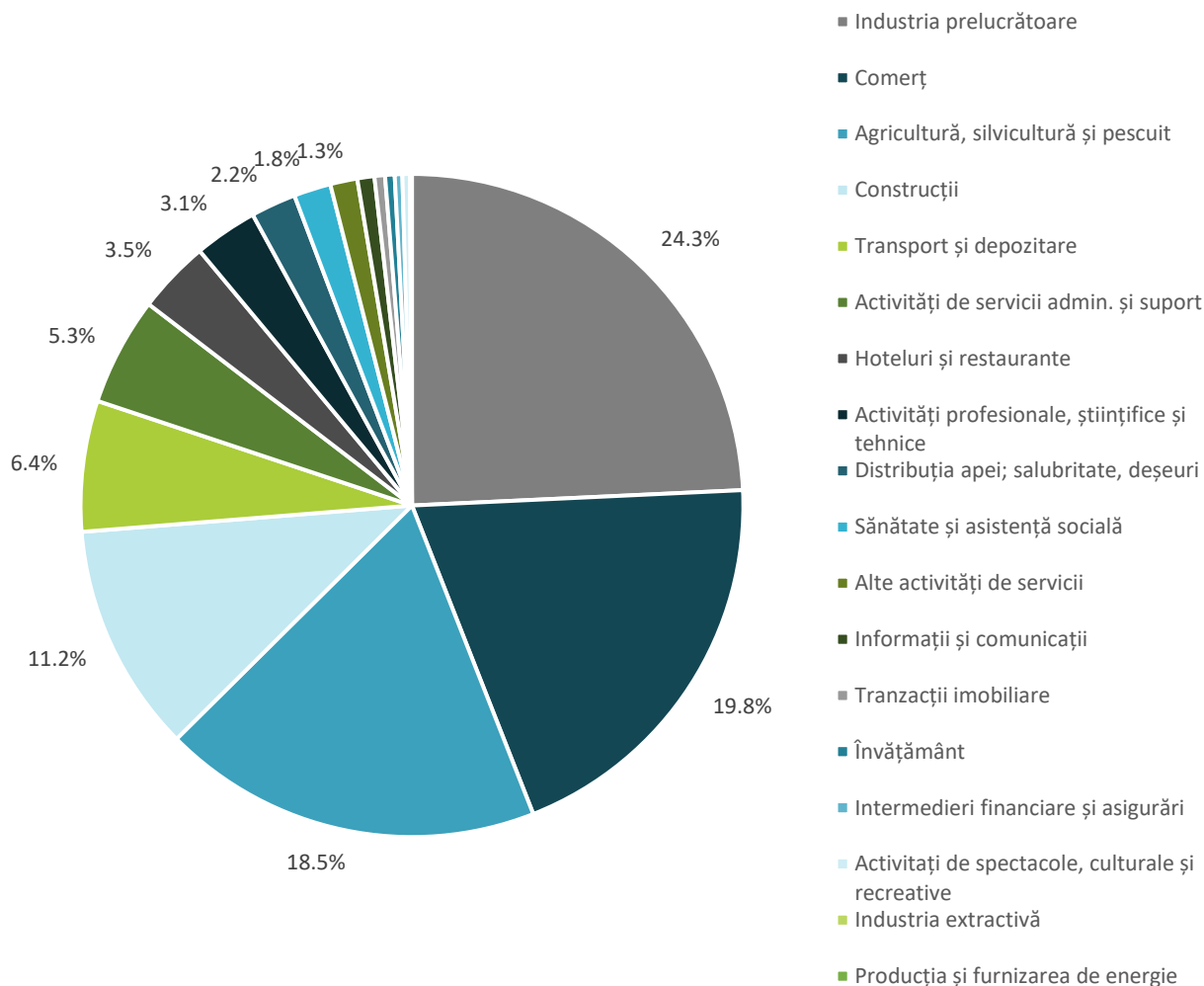
FIGURA 64 PROFILUL ECONOMIC JUDEȚEAN DUPĂ NUMĂRUL DE ÎNTREPRINDERI ACTIVE, 2019



Sursa: eDemos INS, prelucrare proprie

După numărul mediu de salariați din întreprinderile active, patru sectoare principale concentrează, în anul 2019, puțin peste 73% din totalul salariaților din județul Ialomița: Industria prelucrătoare (24,3% - 5776 salariați), Comerț (19,8% - 4708 salariați), Agricultură, silvicultură și pescuit (18,5% - 4413 salariați), Construcții (11,2% - 2658 salariați). Cele mai dinamice sectoare sunt, însă, Învățământul și Sănătate și asistență socială – care și-au dublat efectivul salarial în perioada 2014-2019, însă acestea dețin în continuare o pondere extrem de redusă în totalul județean (1% împreună).

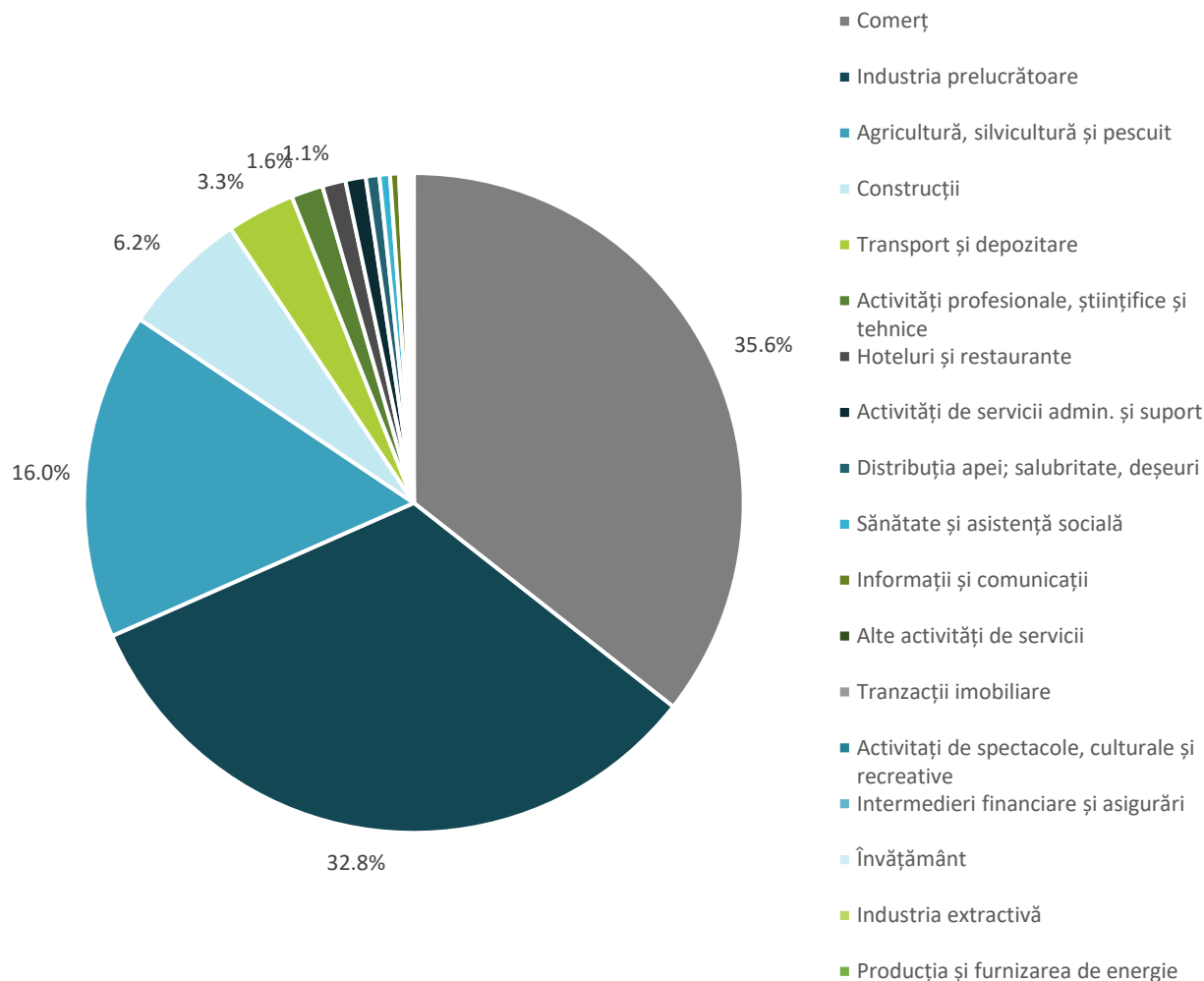
FIGURA 65 PROFILUL ECONOMIC JUDEȚEAN DUPĂ NUMĂRUL DE SALARIAȚI, 2019



Sursa: eDemos INS, prelucrare proprie

După **cifra de afaceri** generată de către întreprinderile active, sectoarele Comerț, Industria prelucrătoare și Agricultură generează împreună 84% din cifra de afaceri din județ, totalizând 7,65 mld. RON în anul 2019. Cu excepția sectoarelor Transport și depozitare, respectiv Producția și furnizarea de energie, care au înregistrat un declin al cifrei de afaceri, toate sectoarele au contribuit la un rezultat financiar favorabil pentru economia județeană.

FIGURA 66 PROFILUL ECONOMIC JUDEȚEAN DUPĂ CIFRA DE AFACERI, 2019



POTENȚIALUL DE SPECIALIZARE A ECONOMIEI JUDEȚENE

Pentru identificarea sectoarelor economice unde economia județului Ialomița prezintă avantaje comparative în raport cu economia națională, a fost aplicată o metodă de analiză ce compară concentrarea forței de muncă de muncă pe sectoare economice cu importanța domeniilor la nivel național, pe o parte, și evoluția fiecărei componente, pe de altă parte. Astfel, cele două instrumente de analiză utilizate sunt Coeficientul de Localizare (CL) și Variația Diferențială (VD)⁴⁶. Coeficientul de localizare prezintă excesul sau, dimpotrivă, lipsa forței de muncă calificată de la nivelul unui anumit sector, fiind un indicator util pentru identificarea elementelor de potențial local. Pentru identificarea acelor domenii care prezintă un avantaj competitiv (proximitatea față de factorii de producție) și care se dezvoltă într-un ritm mai alert, a fost utilizat indicatorul Variația Diferențială a numărului de angajați. Analiza a fost realizată pe baza datelor privind clasificarea activităților economiei regionale și datele aferente numărului de angajați ai întreprinderilor active (ce fac referire numai la angajații din sectorul privat), iar, ca nivel de comparație, analiza a fost realizată în comparație cu nivelul național. Perioada analizată este 2014-2019.

⁴⁶ Coeficientul de localizare (CL) este un indicator ce compară concentrarea locală a unui sector de activitate cu concentrarea la nivel regional / național a aceluși domeniu de activitate. Coeficientul de localizare reprezintă gradul de specializare a unei zone într-o anumită industrie. Variația diferențială a numărului de angajați (VD) reprezintă diferența între ratele de creștere sau declin al unui sector sau domeniu local, comparativ cu creșterea sau declinul sectorului din zona de referință, în cazul de față declinul sau creșterea sectorului la nivel național.

Sectoarele ce conferă un avantaj comparativ unui teritoriu și au potențial de motor economic sunt sectoarele care înregistrează un coeficient de localizare mai mare decât 1. Acestea sunt atractive atât pentru companiile din domeniu (care au nevoie de acces la o forță de muncă calificată), cât și pentru experți (care doresc să locuiască într-o zonă cu multe oportunități în domeniul lor de expertiză).

Totodată, analiza activităților economice de la nivelul județului Ialomița este completată cu analiza sectoarelor urmând clasificarea Eurostat privind tehnologia înaltă și serviciile intensive în cunoaștere. În acest context, identificarea unor avantaje competitive ale județului Ialomița în sectoare intensive în tehnologii înalte sau cunoaștere – producătoare de valoare adăugată ridicată și generatoare de venituri peste medie pentru lucrătorii din domeniu – poate constitui o contribuție importantă la trasarea unor linii directe pentru dezvoltarea economiei locale și evaluarea elementelor de potențial local.

Analiza prezintă patru categorii de sectoare, în funcție de coeficientul de localizare și de variația diferențială, rezultând următoarele categorii:

- $CL > 1, VD > 0$ – **Sectoare în dezvoltare** – cele mai competitive, cu potențial de specializare și concentrare ridicată
- $CL > 1, VD < 0$ – **Sectoare în transformare** – potențial de specializare deși au o creștere mai lentă decât la nivel regional
- $CL < 1, VD > 0$ – **Sectoare de perspectivă** – deși nu prezintă potențial ridicat de specializare, înregistrează o creștere mai mare decât evoluția la nivel regional
- $CL < 1, VD < 0$ – **Sectoare în declin** – indică o pierdere a competitivității

Sectoarele cu rol de motoare economice la nivelul județului Ialomița sunt identificate în raport cu ponderea și evoluția sectoarelor economice la nivel național pentru a identifica dacă (1) economia locală se dezvoltă mai rapid/mult decât aceleași sectoare la nivel național și (2) dacă în raport cu totalul salariaților, sectoarele ocupă o pondere mai mare decât aceleași sectoare la nivel național. Acest fapt determină potențialul de specializare, bazat pe sectoarele competitive. Practic, economia locală ar trebui să susțină dezvoltarea în continuare a acestor sectoare pentru a genera creștere economică.

Sectoarele în dezvoltare sunt acele sectoare care generează creșterea economică în prezent, indicând tendința de specializare pe anumite ramuri economice. În județul Ialomița, aceste sectoare includ în mare parte activități cu valoare adăugată redusă, dar care valorifică tradiția și potențialul local, iar dezvoltarea lor în continuare poate fi realizată prin măsuri de sprijin specializat, de tipul asistenței în domeniul finanțărilor din diverse surse, managementul afacerii, internaționalizare sau integrare în lanțuri valorice mai ample – aceste sectoare includ în primul rând sectorul agricol, cât și industria alimentară, dar și comerțul sau industria ospitalității (restaurante).

Sectoarele de perspectivă reprezintă sectoare care pot deveni motoare economice la nivel local, având un ritm de creștere mai bun decât nivelul național. Fiind sectoare competitive, cu o concentrare ridicată, acestea au potențialul de a genera valoare adăugată și locuri de muncă. În județul Ialomița, aceste sectoare includ în special domeniul serviciilor – deși cu o concentrare redusă în prezent, acestea pot fi stimulate prin creșterea cererii pentru produse și servicii specializate, realizate cu ajutorul personalului calificat.

Sectoarele necompetitive se caracterizează fie printr-un declin mai accentuat al numărului de salariați, fie printr-o concentrare redusă la nivelul județului Ialomița. Tendința de declin poate fi inversată dacă se intervine în sensul stimulării cererii pentru produse și servicii, generând în schimb creșterea calității produselor și serviciilor pe care firmele le pun la dispoziție.

TABEL 11 POTENȚIALUL DE SPECIALIZARE AL ECONOMIEI JUDEȚULUI IALOMIȚA ÎN RAPORT CU ECONOMIA NAȚIONALĂ, 2014-2019

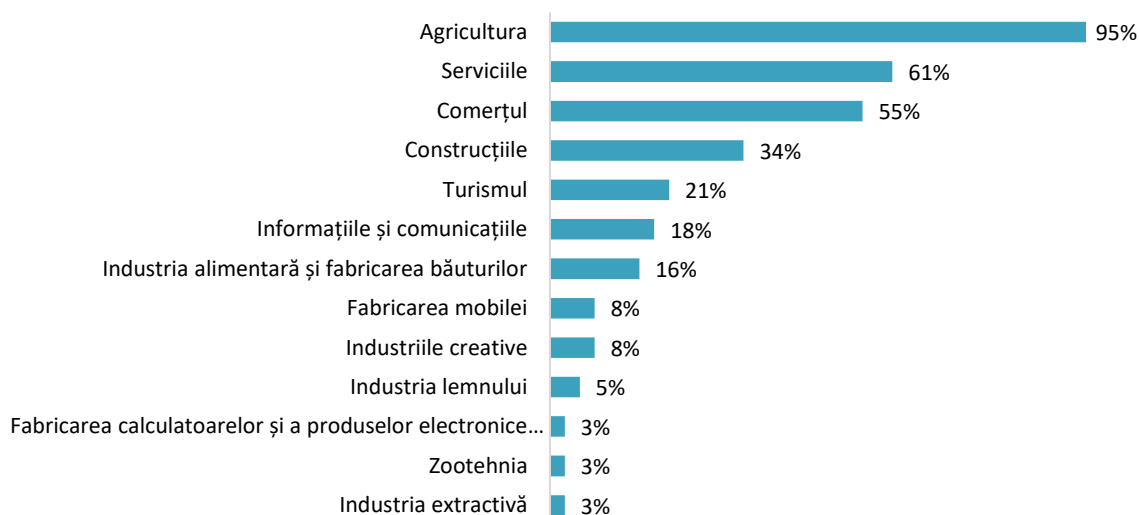
SECTOARE NECOMPETITIVE	SECTOARE COMPETITIVE
Sectoare în transformare (CL>1, VD<0)	Sectoare în dezvoltare (CL>1, VD>0)
<p>03 - Pescuitul și acvacultura</p> <p>20 - Fabricarea substanțelor și a produselor chimice</p> <p>22 - Fabricarea produselor din cauciuc și mase plastice</p> <p>26 - Fabricarea calculatoarelor și a produselor electronice și optice</p> <p>38 - Colectarea, tratarea și eliminarea deșeurilor; activități de recuperare a materialelor reciclabile</p> <p>49 - Transporturi terestre și transporturi prin conducte</p> <p>75 - Activități veterinare</p>	<p>01 - Agricultură, vânătoare și servicii anexe</p> <p>10 - Industria alimentară</p> <p>14 - Fabricarea articolelor de îmbrăcăminte</p> <p>31 - Fabricarea de mobilă</p> <p>36 - Captarea, tratarea și distribuția apei</p> <p>41 - Construcții de clădiri</p> <p>42 - Lucrări de geniu civil</p> <p>47 - Comerț cu amănuntul, cu excepția autovehiculelor și motocicletelor</p> <p>56 - Restaurante și alte activități de servicii de alimentație</p> <p>74 - Alte activități profesionale, științifice și tehnice</p> <p>80 - Activități de investigații și protecție</p> <p>86 - Activități referitoare la sănătatea umană</p> <p>96 - Alte activități de servicii</p>
Sectoare în declin (CL<1, VD<0)	Sectoare de perspectivă (CL<1, VD>0)
<p>02 - Silvicultură și exploatare forestieră</p> <p>11 - Fabricarea băuturilor</p> <p>13 - Fabricarea produselor textile</p> <p>18 - Tipărire și reproducerea pe suporturi a înregistrărilor</p> <p>25 - Industria construcțiilor metalice și a produselor din metal, exclusiv mașini, utilaje și instalații</p> <p>27 - Fabricarea echipamentelor electrice</p> <p>43 - Lucrări speciale de construcții</p> <p>45 - Comerț cu ridicata și cu amănuntul, întreținerea și repararea autovehiculelor și a motocicletelor</p> <p>46 - Comerț cu ridicata cu excepția comerțului cu autovehicule și motociclete</p> <p>52 - Depozitare și activități auxiliare pentru transporturi</p> <p>55 - Hoteluri și alte facilități de cazare</p> <p>61 - Telecomunicații</p> <p>64 - Intermedieri financiare, cu excepția activităților de asigurări și ale fondurilor de pensii</p> <p>66 - Activități auxiliare pentru intermedieri financiare, activități de asigurare și fonduri de pensii</p> <p>68 - Tranzacții imobiliare</p> <p>70 - Activități ale direcțiilor (centralelor), birourilor administrative centralizate; activități de management și de consultanță în management</p> <p>79 - Activități ale agențiilor turistice și a tur-operatorilor; alte servicii de rezervare și asistență turistică</p> <p>82 - Activități de secretariat, servicii suport și alte activități de servicii prestate în principal întreprinderilor</p>	<p>16 - Prelucrarea lemnului, fabricarea produselor din lemn și plută, cu excepția mobilei; fabricarea articolelor din paie și din alte materiale vegetale împletite</p> <p>23 - Fabricarea altor produse din minerale nemetalice</p> <p>53 - Activități de poștă și de curier</p> <p>69 - Activități juridice și de contabilitate</p> <p>71 - Activități de arhitectură și inginerie; activități de testări și analiză tehnică</p> <p>73 - Publicitate și activități de studiere a pieței</p> <p>81 - Activități de peisagistică și servicii pentru clădiri</p> <p>85 - Învățământ</p> <p>93 - Activități sportive, recreative și distractive</p> <p>95 - Reparații de calculatoare, de articole personale și de uz gospodăresc</p>

Sursa: eDemos INS, prelucrare proprie

O parte din aceste domenii sunt menționate și de către autoritățile locale consultate prin intermediul sondajului de opinie ca importante pentru a fi sprijinite pentru dezvoltarea UAT-urilor. (Pot fi selectate maximum 3 variante de răspuns)

Raportat la nevoile economice de dezvoltare ale unităților administrativ-teritoriale și respectiv, ale județului Ialomița, domeniile care ar trebui sprijinite sunt ierarhizate în funcție de importanță în următorul fel:

FIGURA 67 IERARHIZAREA DOMENIILOR ECONOMICE CE TREBUIE SPRIJINITE ÎN JUDEȚUL IALOMIȚA



În ceea ce privește opinia mediului de afaceri județean, principalele domenii specifice de activitate economică care ar putea reprezenta motoare de dezvoltare economică în Județul Ialomița, ierarhizate în funcție de potențial (de la cel mai mare potențial la cel mai mic), sunt clasificate după cum urmează:

- IT & C;
- Agricultură, silvicultură, pescuit;
- Industria alimentară;
- Construcțiile;
- Producția de energie;
- Activități de recreere, artistice, culturale, divertisment;
- Intermedieri, transport, depozitare;
- Comerțul cu ridicata și cu amănuntul;
- Industria textilă;
- Servicii private de sănătate și asistență socială;
- Servicii financiare;
- Servicii private de educație și formare;
- Industria constructoare de mașini, utilaje, echipamente și a mijloacelor de transport;
- Fabricarea calculatoarelor, a produselor electronice, optice, etc.;
- Industria lemnului și hârtiei;
- Industria chimică/petrochimică;
- Industria metalurgică;
- Cercetare-dezvoltare, consultanță, servicii de marketing, publicitate, management, etc.;
- Hoteluri, restaurante – turism;

- Industria extractivă.

Din toate domeniile specifice de activitate economică enumerate, ultimele 3 nu au fost selectate de nici un respondent: cercetare-dezvoltare, consultanță, servicii de marketing, publicitate, management, etc., hoteluri, restaurante – turism, industria extractivă.

Alte domenii specifice de activitate economică, potențiale motoare de dezvoltare economică a județului propuse de către respondenți sunt: energie verde, parcuri fotovoltaice, educația tinerilor și a adulților, sectorul auto, bursa de mărfuri agricole.

Raportat la răspunsurile furnizate de către reprezentatii mediului de afaceri, de la **cele mai importante măsuri pe care administrația din Județul Ialomița le-ar putea implementa pentru a face județul mai atractiv pentru mediul de afaceri**, la cele cu o importanță mai scăzută, acestea sunt:

- Reglementări fiscale care să favorizeze dezvoltarea de afaceri
- Investiții în educație și formarea forței de muncă
- Promovarea antreprenorialului și furnizarea de servicii de consultanță pentru întreprinzătorii locali
- Investiții în infrastructură și servicii publice de calitate pentru a face județul atractiv pentru forța de muncă din România
- Obținerea facilă a aprobărilor și autorizațiilor necesare
- Măsuri de sprijinire și promovare a economiei circulare
- Reglementări urbanistice care să favorizeze construcția de spații de birouri, parcuri industriale, logistice
- Investiții pentru îmbunătățirea mobilității angajaților
- Promovarea Ialomiței ca destinație de afaceri și atragerea de forță de muncă din țară și din străinătate
- Investiții pentru creșterea mobilității mărfurilor (transport mărfuri)

Respondenții au sugerat mai multe măsuri prioritare pe care administrația publică le poate implementa pentru dezvoltarea mediului de afaceri din județul Ialomița, după cum urmează:

- Finanțarea din partea instituțiilor statului pentru reamenajarea fostelor fabrici din județ;
- Investiția în energii verzi;
- Educația adulților;
- Digitalizare;
- Organizarea de întâlniri între oamenii de afaceri și Organele de autorizare și control, pentru o mai bună înțelegere a fenomenului preventiv față de cel sancționabil;
- Promovarea și susținerea antreprenorialului;
- Susținerea producțiilor locale, promovarea produsele autohtone.

În afară de răspunsurile la chestionar, din discuțiile cu reprezentanți ai mediului local de afaceri și ai autorităților administrației publice locale au mai fost identificate și următoarele posibile măsuri în domeniu:

- Dezvoltarea investițiilor, lucrărilor și serviciilor publice ale unităților administrativ-teritoriale, asigurarea transparenței acestora pentru facilitarea participării agenților economici locali la procedurile de achiziție publică a lucrărilor aferente;
- Promovarea parteneriatului public-privat la nivel județean, zonal sau local;
- Susținerea mediului local de afaceri cu informații legate de accesarea programelor europene în derulare;

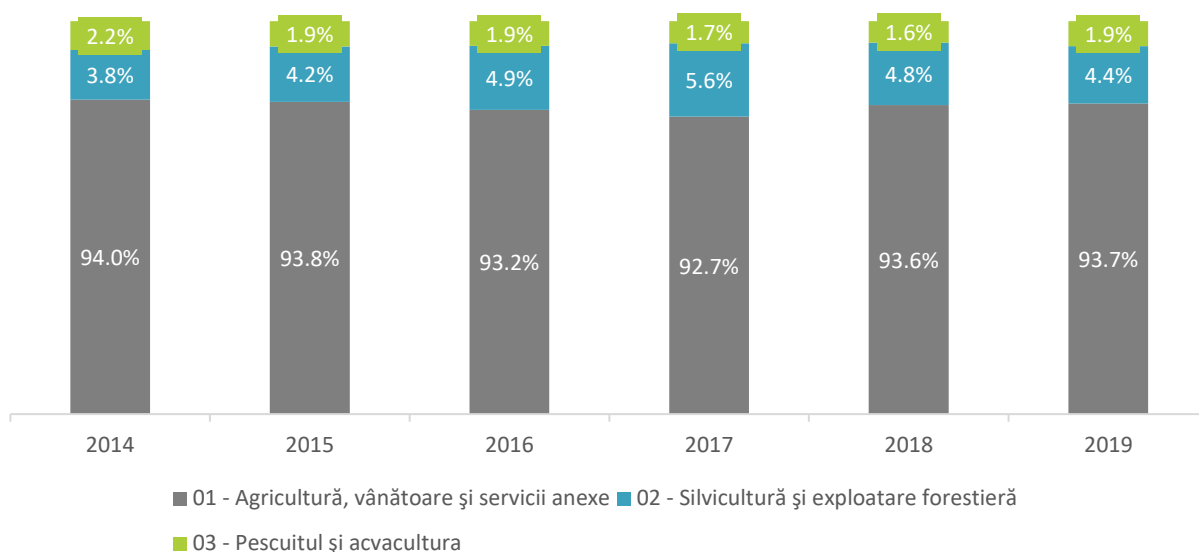
- Inițierea și dezvoltarea de relații de colaborare/parteneriat ale Consiliului Județean Ialomița cu structurile asociative / de colaborare ale mediului local de afaceri: Camera de Comerț, Industrie și Agricultură Ialomița, structurile asociative ale producătorilor agricoli, Grupurile de Acțiune Locală din județ, care să promoveze și consolideze relația administrației publice cu mediul de afaceri, principalul contribuitor la realizarea veniturilor bugetare;
- Inițierea unui Program de promovarea a produselor realizate în Ialomița, eventual sub genericul "Marcă ialomițeană" sau "Produs în Ialomița";
- Sprijinirea organizării de târguri și expoziții ale mediului local de afaceri, în diferite zone de interes ale producătorilor și consumatorilor.

2.3.3. ANALIZA SECTORULUI PRIMAR

PERSPECTIVĂ DE ANSAMBLU

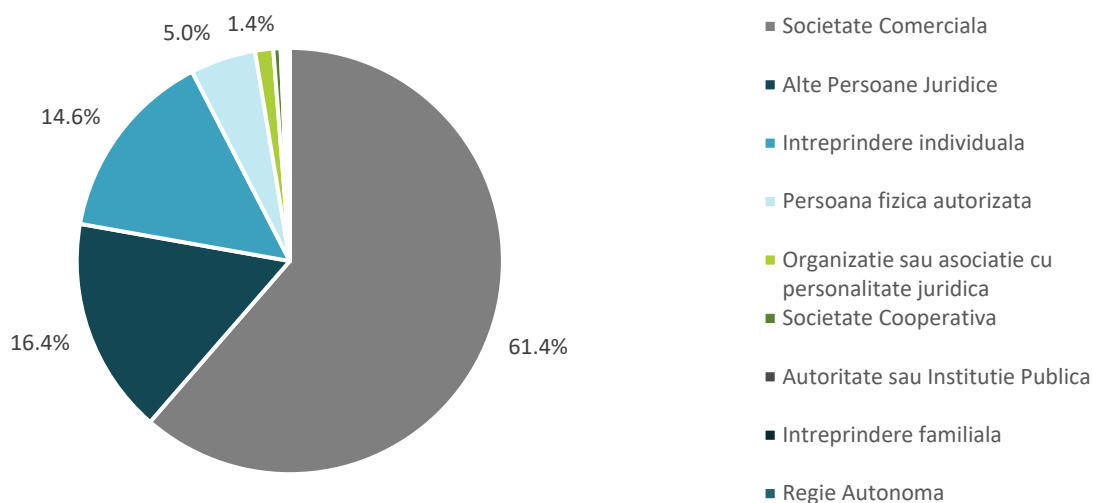
Din punct de vedere al mediului de afaceri din sectorul agricol, peste 90% din firme sunt active în sectorul 01 – Agricultură, vânătoare și servicii anexe, lucru de așteptat în contextul resurselor naturale care pot fi valorificate. După forma juridică, deși cea mai mare parte sunt societăți comerciale, observăm și o activitate mai intensă în rândul întreprinderilor familiale și a persoanelor fizice autorizate.

FIGURA 68 DISTRIBUȚIA PE CLASE CAEN A FIRMELOR ACTIVE ÎN SECTORUL AGRICOL LA NIVEL JUDEȚEAN



Sursa: eDemos INS, prelucrare proprie

FIGURA 69 DISTRIBUȚIA ANGAJATORILOR DIN SECTORUL AGRICOL LA NIVEL JUDEȚEAN DUPĂ FORMA JURIDICĂ, 2019



Sursa: ITM Ialomița, prelucrare proprie

Cele mai importante companii după cifra de afaceri și numărul de salariați se regăsesc în mediul rural, în localitățile Ion Roată și Cocora.

	DENUMIRE COMPANIE	LOCALITATE	CIFRA DE AFACERI	NUMĂR SALARIAȚI
1.	BANVIT FOODS SRL	ION ROATĂ	159,318,584	153
2.	JD AGRO COCORA SRL	COCORA	68,296,243	48
3.	AVICOLA SLOBOZIA SA	SLOBOZIA	65,731,302	400
4.	ANDISOL SRL	MUNTENI-BUZĂU	49,240,050	25
5.	TRITIPAN SRL	AMARA	47,553,097	154
6.	AGROSERV MARIUTA SRL	DRĂGOEȘTI	40,228,381	136
7.	MALPROD SRL	GRINDU	36,463,073	33
8.	ELSIT COM SRL	CIOCHINA	32,785,351	26
9.	VOX AGRI SRL	URZICENI	32,416,324	55
10.	AGRICHIM SRL	FETEȘTI	31,769,883	60
11.	SANAGRO SRL	SLOBOZIA	28,896,910	23
12.	SOMALEX SRL	SLOBOZIA	27,356,117	34
13.	NET FARMING SRL	SCÂNTEIA	25,693,114	39
14.	CHIRANA SERV SRL	SLOBOZIA	21,699,378	43
15.	SOPEMA SRL	MIHAIL KOGĂLNICEANU	19,808,578	49

Sursa: BORG Design, Baza de date Listă Firme

Din perspectiva forței de muncă, la nivelul anului 2019, în domeniul agricol erau ocupați circa 33 de mii de locuitori ai județului Ialomița, ceea ce reprezenta 36,9% din populația ocupată totală a județului. Aceste

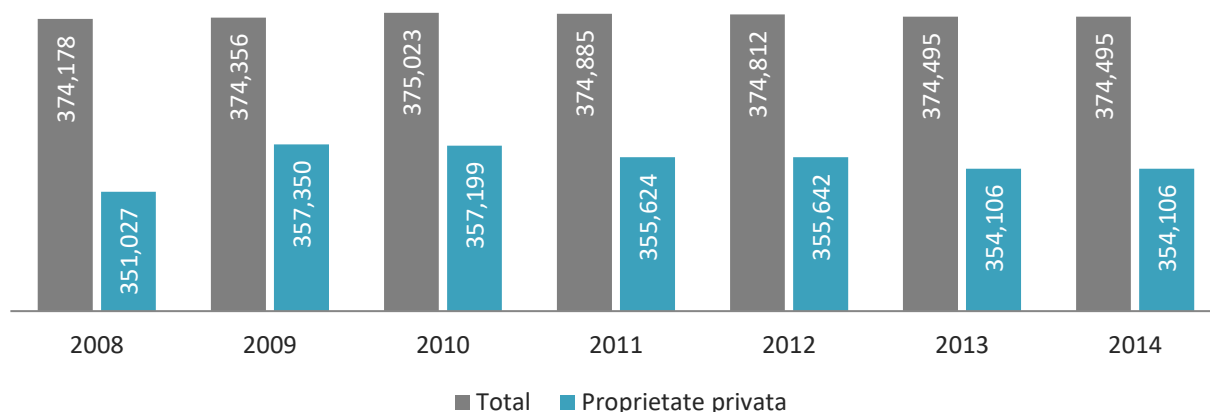
valori poziționau agricultura pe primul loc în topul activităților economice din județ, urmată de industria prelucrătoare și comerțul cu ridicata și cu amănuntul. Totuși, față de anul 2008, numărul persoanelor ocupate în agricultură era cu circa 11.000 (-25,5%) mai mic. Comparativ cu nivelul regional și național, județul Ialomița are o pondere ridicată a lucrătorilor în sectorul agricol (36,9% față de 28% - regional și 20,6% - național).

FONDUL FUNCAR ȘI PROPRIETATEA AGRICOLĂ

Suprafața județului Ialomița se situează pe locul 35 în clasamentul județelor României, cu o mărime de 445.289 ha. Suprafața agricolă (374.495ha) reprezintă aproape 85% din suprafața totală a județului, 10,9% din suprafața agricolă a Regiunii Sud Muntenia și 2,6% din suprafața agricolă a României. Terenurile agricole reprezintă cea mai importantă rezervă naturală a teritoriului județean.

În prezent, terenurile agricole aparțin aproape în totalitate (94,6%) sectorului privat și în proporție de doar 5,4% sectorului de stat, după cum rezultă din datele statistice pe anul 2014, ultimul an pentru care există statistici oficiale. Tendință este asemănătoare celei din anul 2008 când terenurile agricole aparțin sectorului privat în proporție de circa 94,1%.

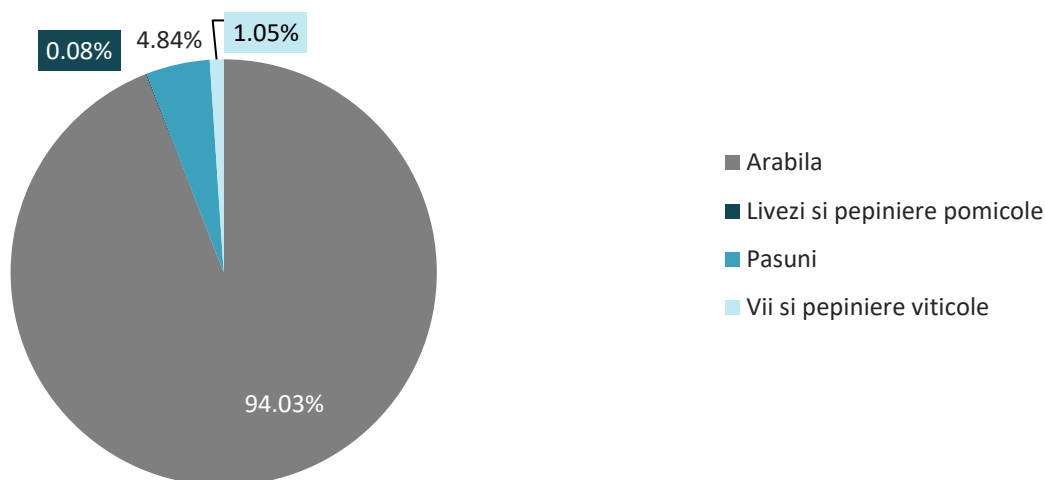
FIGURA 70 EVOLUȚIA TERENURILOR AGRICOLE TOTALE ȘI PROPRIETATE PRIVATĂ DIN JUDEȚUL IALOMIȚA, HA, 2008-2014



Sursa: INS, Tempo Online, 2021

Suprafața arabilă deține ponderea cea mai ridicată în cadrul suprafeței agricole a județului (352.146ha – 94,03%). Suprafețele cu pășuni (18.131 ha) reprezintă 4,84% din suprafața agricolă a județului, cele cu vii și pepiniere viticole 1,05% (3.934 ha), iar cele cu livezi și pepiniere pomicele doar 0,08% (284 ha).

FIGURA 71 SUPRAFAȚA AGRICOLĂ PE CATEGORII DE TERENURI, 2014, JUDEȚUL IALOMIȚA, HA



Sursa: INS, Tempo Online, 2021

Structura terenurilor agricole, după cum se poate observa în figura de mai sus, cuprinde o mare suprafață de teren arabil. Evoluția suprafeței cultivate în ultimii ani nu a variat semnificativ, înregistrând unele fluctuații, fiind totuși vizibilă o dinamică negativă după anul 2010, suprafața agricolă scăzând până în anul 2014 cu 528 ha, comparativ cu 2010.

După forma de proprietate a suprafețelor cultivate, se constată un trend fluctuant mai accentuat și cu o scădere cu 6,6% în perioada de raportare 2008-2020, pentru suprafețele cultivate în cadrul exploatațiilor agricole individuale, dar și faptul că ponderea acestora din suprafețele cultivate a început să scadă: de la 36%, în 2008, la 34% în 2020. Acestea reprezintă ca și pondere mai puțin de jumătate din suprafețele cultivate. Suprafața efectiv cultivată din suprafața arabilă are o valoare importantă, ajungând la o pondere favorabilă de 98,3% din totalul suprafeței arabile în anul 2014 și reprezintă, la un alt nivel de comparație, aproximativ 19% din suprafața cultivată totală a Regiunii Sud Muntenia și peste 4% din cea a României.

FIGURA 72 EVOLUȚIA SUPRAFEȚEI CULTIVATE PE FORME DE PROPRIETATE, JUDEȚUL IALOMIȚA, HA

SECTORUL	2005	2008	2011	2014	2017	2020
Total	344.059	342.854	342.600	346.198	350.346	334.309
Sector privat	340.556	341.806	342.418	346.117	350.263	334.272
din care: Exploatații agricole individuale	146.174	123.428	105.417	107.222	101.343	115.290

Sursa: INS, Tempo Online, 2021

Conform datelor furnizate de către Consiliul Județean Ialomița, 1053 de entități dețin exploatații mai mari de 30 de hectare. Dintre acestea, 2 societăți sunt proprietarele unor exploatații mai mari de 10.000 de hectare: SC Intercereal SA (22.769,59 ha) și SC JD Agro Cocora SRL (12.673 ha), 3 dețin exploatații între 5.000 și 10.000 de hectare: SA Zimbrul SA (9.816,61 ha), SC A&S International 2000 SRL (8.233,1 ha) și SC NET Farming SRL (5.449,11 ha), alți 15 dețin exploatații cuprinse între 2.000 și 5.000 de hectare, iar restul sub 5.000 de hectare fiecare. Datele statistice dovedesc o concentrare accentuată a suprafețelor exploatațiilor agricole din județ, cu efect imediat asupra creșterii randamentelor tehnice și tehnologice ale acestora, stabilizarea veniturilor și a eficienței agricole pe termen mediu și lung. Cu toate că marea majoritate, respectiv 95,2% dintre proprietarii exploatațiilor sunt domiciliați în județul Ialomița, restul de 4,8% aparțin proprietarilor cu domiciliul în alte 7 județe din țară. 2,7% sunt domiciliați în București, iar restul de 2,1% în județe precum Brăila, Buzău, Călărași, Constanța, Ilfov și Prahova. Acest lucru pune în evidență un interes al actorilor agricoli din alte județe ale țării pentru desfășurarea activităților pe teritoriul județului Ialomița.

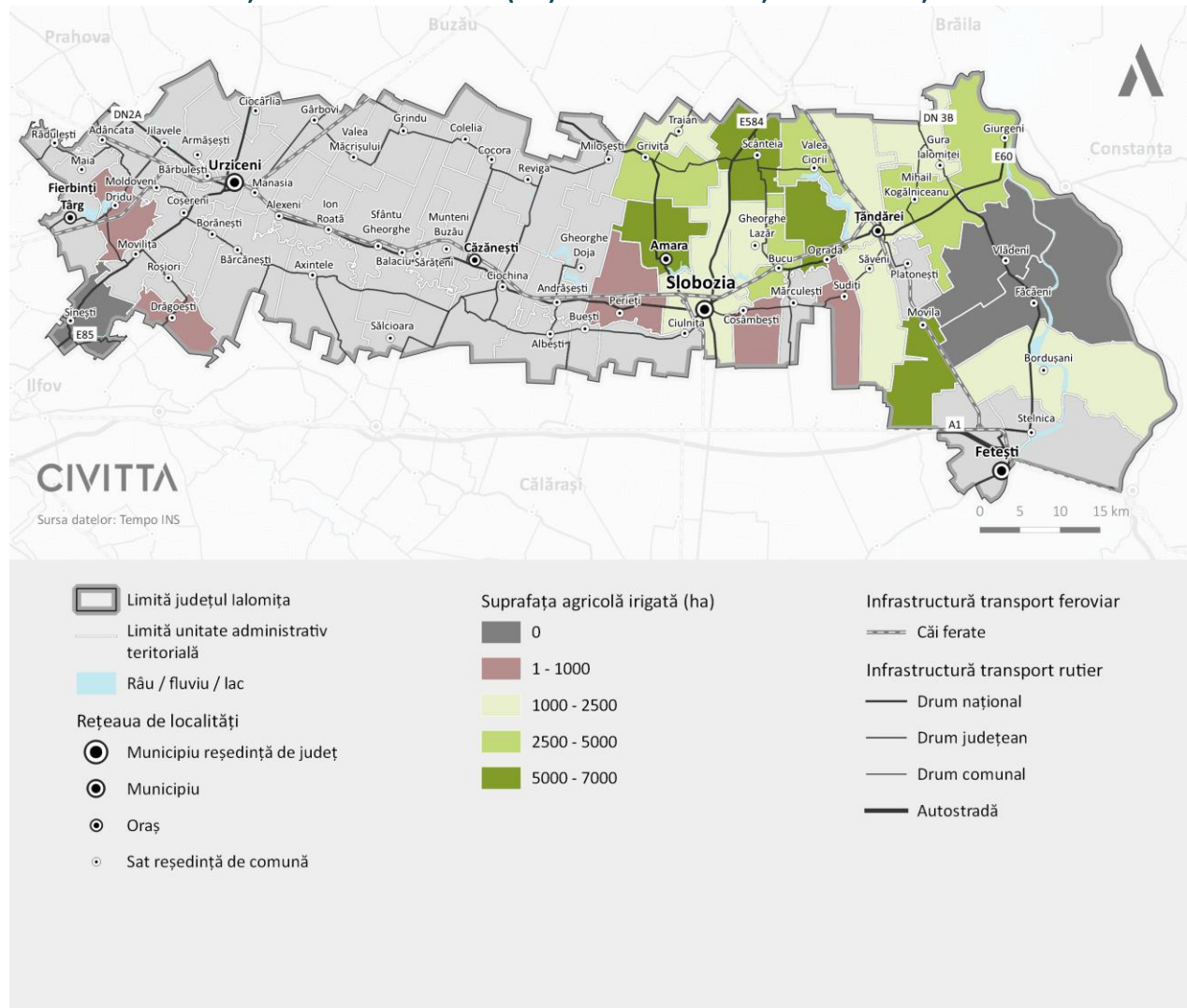
TABEL 12 PRINCIPALELE SOCIETĂȚI CU EXPLOATAȚII MAI MARI DE 2000 DE HECTARE ÎN JUDEȚUL IALOMIȚA

DENUMIRE	SUPRAFATA	JUD_DOM	LOCAL_DOM
SC INTERCEREAL SA	22.769,59	IL	MOVILA
SC JD AGRO COCORA SRL	12.673	IL	COCORA
SA ZIMBRUL SA	9.816,61	IL	FACAENI
SC A&S INTERNATIONAL 2000 SRL	8.233,1	B	MUNICIPIUL BUCURESTI(STELNICA)
SC NET FARMING SRL	5.449,11	IL	SCANTEIA
NUTRE FARMING SRL	4.209,6	B	MUNICIPIUL BUCURESTI(FACAENI, VLADENI)
SC TRITIPAN SRL	4.070,2	IL	ORAS AMARA
S.C. AGROFAM HOLDING S.R.L. FETESTI	3.883,82	IL	MUNICIPIUL FETESTI
SC SOMALEX SRL	3.852,21	IL	MUNICIPIUL SLOBOZIA
S C AGRICHIM SRL FETESTI	3.774,16	IL	MUNICIPIUL FETESTI
SC ANDREI PESCOM SRL	3.411,2	IL	SINESTI
SC SOPEMA SRL	2.936,88	IL	MIHAIL KOGALNICEANU
SC VIS CAMPY SRL	2.675,24	BZ	AMARU(ALEXENI, JILAVELE)
SC COSTANDACHE COM SRL	2.510,54	IL	PERIETI
SC IMPEX AGROREP SRL	2.356,07	IL	ORAS TANDAREI
SC ROMAGRA IMPEX SRL	2.104,16	IL	OGRADA
SC GREEN HARVEST SRL	2.057,02	B	MUNICIPIUL BUCURESTI
SC NIMEX SRL	2.037,7	IL	MUNICIPIUL SLOBOZIA
SC FERMA FRUMUSICA SRL	2.016,6	IL	AXINTELE
SC ADIFLORA SRL	2.004,39	IL	GRIVITA

SITUAȚIA TERENURILOR AGRICOLE

Din cauza vremii instabile și a constantelor modificări climatice, cantitatea de apă la care diversele culturi au acces variază foarte mult. De aceea, apa este una dintre principalele probleme cu care se confruntă agricultura în contextul încălzirii globale și a schimbărilor climatice, având ca rezultat adeseori culturi slabe sau de o calitate inferioară. Un impact asupra solului o au de asemenea și alți factori precum ploile prea dese, inundații, vânturi puternice sau alte fenomene climatice. În acest sens, suprafața terenurilor agricole irigate și capacitatea de implementare a unor sisteme eficiente de irigare, de desecare și de combatere a eroziunii solului asigură și susțin o agricultură eficientă și prosperă, susținerea acestor sisteme fiind indispensabilă.

FIGURA 73 SUPRAFAȚA AGRICOLĂ IRIGATĂ (HA) LA NIVELUL JUDEȚULUI IALOMIȚA

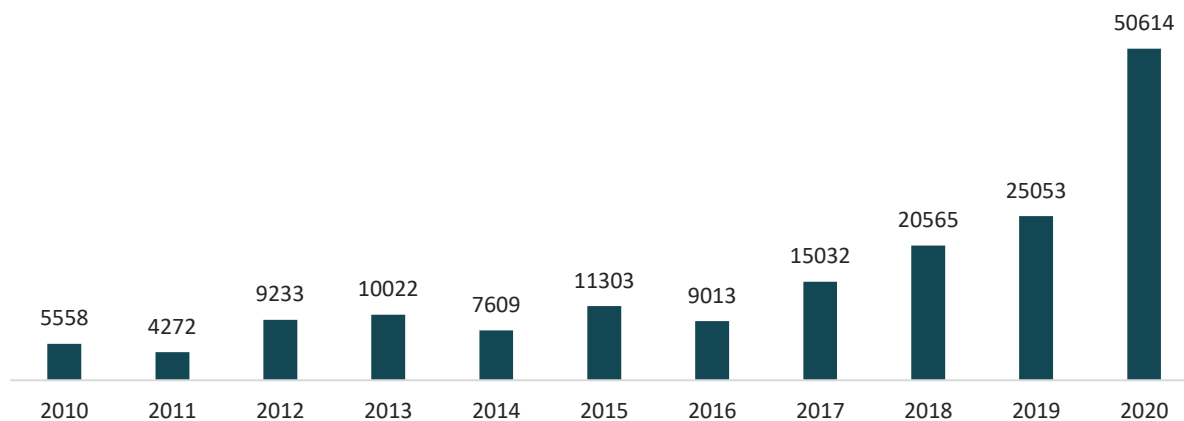


Sursa: Prelucrare proprie după datele furnizate de către Agenția Națională de Îmbunătățiri Funciare-MADR

Irigațiile - La nivelul UAT-urilor din județul Ialomița, suprafața agricolă irigată a evoluat semnificativ din anul 2010, până în anul 2020, atât în malul stâng al județului, cât și în malul drept. Totuși, suprafața agricolă irigată este semnificativ mai ridicată în malul stâng al județului. În malul drept al județului (12.000 ha) se regăsesc circa 23,8% din totalul suprafețelor agricole irigate prezente în cadrul malului stâng (50.614 ha) al județului, astfel, potențialul producției agricole este mai ridicat în cel din urmă.

Raportat la evoluție, numărul suprafețelor agricole irigate din județul Ialomița au crescut de circa 11 ori până în anul 2020, comparativ cu anul 2010. Mai mult, 22 de unități administrativ teritoriale din județul Ialomița care nu dispuneau în anul 2010 de sisteme de irigații pe teritoriul acestora, au implementat astfel de sisteme până în anul 2020. Conform datelor furnizate de către Agenția Națională de Îmbunătățiri Funciare, în momentul de față, unitățile administrativ-teritoriale care beneficiază de cele mai întinse suprafețe agricole irigate sunt Ograda (6613), Amara (6296), Movila (6186) și Scânteia (5904 ha).

FIGURA 74 EVOLUȚIA SUPRAFEȚEI AGRICOLE IRIGATE LA NIVELUL JUDEȚULUI IALOMIȚA (U.A. IALOMIȚA MAL STANG), HA, 2010-2020



Sursa: Date furnizate de către Agenția Națională de Îmbunătățiri Funciare- MADR

TABEL 13 SUPRAFAȚA AGRICOLĂ IRIGATĂ LA NIVELUL UAT-URILOR DIN JUDEȚUL IALOMIȚA, 2010, 2015, 2020

NR. CRT	DENUMIRE AMENAJARE	DENUMIRE UAT	SUPRAFAȚA IRIGATA-UDAREA I (HA)		
			2010	2015	2020
	JUDEȚUL IALOMIȚA, total din care:		5.558	17.786	62.636
I	U.A. IALOMIȚA MAL STANG		5.558	11.303	50.614
1	Terasa Ialomița - Călmățui		234	6.831	45.343
		Scânteia	0	1.831	5.904
		Grivița	0	977	3.772
		Slobozia	0	0	1.370
		V. Ciorii	0	550	4.906
		Bucu	0	250	4.424
		Ograda	0	220	6.613
		Traianu	0	0	1.926
		Amara	0	0	6.296
		Țândărei	0	1.239	2.497
		Gura Ialomiței	183	836	1.756
		Perieți	0	0	270
		M. Kogălniceanu	51	928	3.248
Gheorghe Lazar	0	0	2.361		
2	Slobozia - Dunăre		946	408	1.199
		Țândărei	0	0	0
		M. Kogălniceanu	946	408	1.199
3	Orezăria Luciu - Giurgeni		4.378	4.064	4.072
		Giurgeni	4.378	4.064	4.072

NR. CRT	DENUMIRE AMENAJARE	DENUMIRE UAT	SUPRAFATA IRIGATA-UDAREA I (HA)		
			2010	2015	2020
II	U.A. IALOMITA MAL DREPT		0	6.483	12.022
1	Mostiștea II				60
		Sinești	0	0	0
		Drăgoești	0	0	5
		Dridu	0	0	55
2	Pietroiu-Stefan cel Mare			6.483	9.490
		Sudiți	0	218	651
		Săveni	0	769	2.216
		Movila	0	5.496	6.186
		Cosâmbești			437
3	Terasa Bordușani		0	0	2.472
		Vlădeni	0	0	0
		Făcăeni	0	0	0
		Bordușani	0	0	2.472

Sursa: Date furnizate de către Agenția Națională de Îmbunătățiri Funciare- MADR

În ciuda faptului că suprafața agricolă irigată la nivelul județului Ialomița a crescut vizibil în ultimii ani, situația sistemelor existente nu este cea mai favorabilă. Astfel, 27% dintre unitățile administrativ teritoriale cu suprafețe agricole irigate dispun de sisteme nefuncționale, iar în cadrul a 12% dintre acestea se derulează lucrări de investiții. Sistemele sunt funcționale în cadrul a 8% dintre suprafețele agricole și parțial funcționale în cadrul a 15%, iar pentru restul de 38% nu se cunoaște starea acestora. Totuși, o suprafață agricolă destul de mare are în componență sisteme de irigare care nu funcționează sau funcționează doar parțial.

TABEL 14 SITUAȚIA SISTEMELOR DE IRIGAȚII EXISTENTE LA NIVELUL JUDEȚULUI IALOMIȚA, LOCALIZARE, CAPACITATE, STARE (LA DATA DE 31.12.2020)

NR.	COD AMENAJARE	AMENAJARE HIDRO	UNITATI ADMINISTRATIV TERITORIALE PE RAZA CARORA ESTE CONSTITUITA	IRIGATII		STARE
				Suprafața bruta (ha)	Suprafața neta (ha)	
JUDEȚUL IALOMIȚA Total, din care:				208.695	203.161	
I.		U.A. IALOMIȚA MAL STANG		92.663	89.977	
1	105	Terasa Ialomița Călmățui	Mihail Kogălniceanu, Gura Ialomiței,	80.449	78.753	Parțial funcțională
			Țândărei, Valea Ciorii, Bucu, Ograda,			(Lucrări de investiții în derulare)
			Gheorghe Lazar, Scânteia, Slobozia, Amara			-
			Grivița, Traianu, Perieți, Gheorghe Doja,			-
			Miloșești, Reviga			-

NR	COD AMENAJARE	AMENAJARE HIDRO	UNITATI ADMINISTRATIV TERITORIALE PE RAZA CARORA ESTE CONSTITUITA	IRIGATII		STARE
				Suprafața bruta (ha)	Suprafața neta (ha)	
2	261	Orezăria Făcăeni-Vlădeni	Făcăeni, Vlădeni	2.570	2.224	Nefuncțională
3	262	Slobozia-Dunăre	Mihail Kogălniceanu, Gura Ialomiței, Țândărei, Movila, Vlădeni	2.899	2.853	Parțial funcțională
4	263	Orezăria Luciu-Giurgeni	Giurgeni, Vlădeni	5.656	5.140	Funcțională
5	265	Irigații Giurgeni	Giurgeni	1.089	1.007	Nefuncțională
II.		U.A. IALOMIȚA MAL DREPT		116.032	113.184	
1	142	Galatui - Călărași	Buiești, Ciulnița	3.662	3.595	Nefuncțională
2	144	Mostiștea II	Bărcănești, Boranești, Axintele, Movilita, Roșiori Drăgoești, Coșereni, Dridu, Fierbinți, Sinești	33.262	32.486	Parțial funcțională
3	145	Mostiștea VI	Albești, Balaciu, Ciochina, Axintele, Sălcioara	16.050	15.744	Nefuncțională
4	146	Pietroiu - Stefan cel Mare	Stefan cel Mare, Movila, Săveni, Sudiți, Platonești Mărculești, Cosâmbești, Slobozia	31.387	30.506	Parțial funcțională (Lucrări de investiții în derulare)
5	260	Terasa Bordușani	Vlădeni, Făcăeni, Fetești, Bordușani, Movila, Platonești, Stelnica	23.260	22.769	Nefuncțională (Lucrări de investiții în derulare)
6	264	Stelnica - Bordușani	Stelnica, Bordușani	1.621	1.535	Nefuncțională
7	266	Comana	Coșereni, Movilita, Dridu	897	876	Nefuncțională
8	267	Borcea de Jos	Stelnica, Bordușani, Făcăeni	5.893	5.673	Funcțională

Sursa: Date furnizate de către Agenția Națională de Îmbunătățiri Funciare- MADR

Sistemele de desecare - În prezent, în cadrul unităților administrativ-teritoriale din județul Ialomița, circa 351.569 de hectare sunt amenajate cu lucrări de desecare. Dintre acestea, 55,6% (101.535 ha) se regăsesc în cadrul Malului Stâng al județului, iar restul de 44,37% (80.992 ha) se regăsesc în cadrul Malului Drept. Unitățile administrativ-teritoriale pe terenurile cărora se regăsesc cele mai mari suprafețe amenajate cu lucrări de desecare din județul Ialomița sunt Slobozia, Amara, Andrășești, Bucu (21,63%), Mihail Kogălniceanu, Gura Ialomiței (8,15%), Grindu, Colelia, Cocora, Balaciu, Munteni (5,49%) și Cosâmbești, Mărculești, Sudiți, Săveni (5,85%) specifice Malului Stâng și Stelnica, Bordușani, Făcăeni (17,15%) și Bărcănești, Boranești, Axintele, Movilita (6,49%) specifice Malului Drept al județului Ialomița.

Raportat la specificul lucrărilor de desecare, se remarcă o distribuție echilibrată în cadrul sistemelor de pompare și în cadrul sistemelor gravitaționale. Astfel, 49,6% (90.534 ha) dintre lucrările de desecare se referă la lucrări de pompare, iar 50,4% (91,993 ha) se referă la lucrări gravitaționale.

TABEL 15 SUPRAFEȚELE TERENURILOR AMENAJARE CU LUCRĂRI DE DESECARE LA NIVELUL UAT-URILOR DIN JUDEȚUL IALOMIȚA

	AMENAJARE HIDRO	UNITATI ADMINISTRATIV TERITORIALE PE RAZA CARORA ESTE CONSTITUITA AMENAJAREA	DESECARE		DIN CARE :			
			Suprafața brută (ha)	Suprafața netă (ha)	POMPARE		GRAVITATIONAL	
					Suprafața brută (ha)	Suprafața netă (ha)	Suprafața brută (ha)	Suprafața netă (ha)
	JUDEȚUL IALOMIȚA, Total, din care:		182.527	169.042	90.534	82.986	91.993	86.056
I	U.A. IALOMIȚA MAL STANG		101.535	91.492	50.747	46.019	50.788	45.473
1	TERASA IALOMITA - CALMATUI	Slobozia, Amara, Andrășești, Bucu	39.488	34.362	24.551	23.713	14.937	10.649
		Gheorghe Doja, Gheorghe Lazar, Ograda						
		Grivița, Gura Ialomiței, Mihail Kogălniceanu						
		Miloșești, Perieți, Reviga, Scânteia, Traianu						
		Țândărei, Valea Ciorii						
2	SLOBOZIA - DUNARE	Cosâmbești, Mărculești, Sudiți, Săveni,	10.670	10.207	10.670	10.207	0	0
		Platonești, Țândărei, Mihail Kogălniceanu						
		Gura Ialomiței, Vlădeni						
3	GRINDU - COCORA	Grindu, Colelia, Cocora, Balaciu, Munteni	10.028	9.814	648	628	9.380	9.186
		Buzău, Sărăteni, Valea Măcrișului						
4	GARBOVI - CIOCĂRLIA	Gârbovi, Ciocărlia, Urziceni, Manasia	4.440	4.385	0	0	4.440	4.385
5	GARBOVI - MANASIA	Gârbovi, Urziceni, Manasia, Alexeni	6.000	5.999	0	0	6.000	5.999
6	GIURGENI - VLADENI	Mihail Kogălniceanu, Gura Ialomiței	14.878	11.471	14.878	11.471	0	0
		Giurgeni, Vlădeni, Făcăeni						
7	ION ROATA - BROSTENI	Ion Roata	518	420	0	0	518	420
8	REVIGA - ROVINE - CRUNTI	Căzănești, Reviga, Cocora, Munteni Buzău	3.280	3.251	0	0	3.280	3.251
9	SF.GHEORGHE - CAZANESTI	Sf. Gheorghe, Balaciu, Căzănești	2.439	2.402	0	0	2.439	2.402
		Munteni Buzău, Sărăteni						

	AMENAJARE HIDRO	UNITATI ADMINISTRATIV TERITORIALE PE RAZA CARORA ESTE CONSTITUITA AMENAJAREA	DESECARE		DIN CARE :			
			Suprafața brută (ha)	Suprafața netă (ha)	POMPARE		GRAVITATIONAL	
					Suprafața brută (ha)	Suprafața netă (ha)	Suprafața brută (ha)	Suprafața netă (ha)
10	VALEA MACRISULUI - ION ROATA	Valea Măcrișului, Ion Roata	6.000	5.395	0	0	6.000	5.395
11	COCORA EST	Cocora, Reviga	3.794	3.786	0	0	3.794	3.786
I	U.A. IALOMIȚA MAL DREPT		80.992	77.550	39.787	36.967	41.205	40.583
1	ADANCATA PATRU FRATI	Adâncata, Urziceni, Bărbulești, Armășești Jilavele, Moldoveni	6.189	5.856	6.189	5.856	0	0
2	GALATUI - CALARASI	Buiești, Ciulnița	3.649	3.609	0	0	3.649	3.609
3	MOSTISTEA II	Bărcănești, Boranești, Axintele, Movilita Drăgoești, Roșiori	11.842	11.518	0	0	11.842	11.518
4	MOSTISTEA VI	Ciochina, Sălcioara	3.469	3.415	0	0	3.469	3.415
5	AXINTELE - BARBATESCU	Axintele, Bărcănești	1.971	1.855	687	687	1.284	1.168
6	STELNICA - BORDUSANI	Stelnica, Bordușani	1.615	1.535	1.615	1.535	0	0
7	BORCEA DE JOS	Stelnica, Bordușani, Făcăeni	31.296	28.889	31.296	28.889	0	0
8	COSERENI - BARBATESCU	Coșereni, Boranești, Bărcănești, Urziceni Manasia	5.763	5.763	0	0	5.763	5.763
9	MAIA - BRAZI - FIERBINTI	Maia, Rădulești, Fierbinți	3.529	3.441	0	0	3.529	3.441
10	MALU ROSU - ARMASESTI	Armășești, Bărbulești, Urziceni, Ciocârlia	5.175	5.175	0	0	5.175	5.175
11	MOSTISTEA 9+10	Axintele, Bărcănești, Drăgoești	6.494	6.494	0	0	6.494	6.494

Sursa: Date furnizate de către Agenția Națională de Îmbunătățiri Funciare- MADR

Sisteme de ameliorare și combatere a eroziunii solului - Eroziunea solului constă în pierderea particulelor de sol prin acțiunea apei și vântului. Astfel, acest risc necesită să fie minimalizat printr-un management adecvat. În lipsa unor măsuri eficiente, intensificarea eroziunii influențează pierderea treptată a stratului superficial de sol și implicit la reducerea fertilității solului prin diminuarea particulelor de sol bogate în nutrienți. În județul Ialomița, lucrările de ameliorare și combatere a eroziunii solului se regăsesc într-o singură zonă componentă a Malului Drept. Astfel, la nivelul județului singurele sisteme de ameliorare și combatere a eroziunii solului sunt în unitatea administrativ-teritorială Sinești și acoperă o suprafață de circa 346 de hectare de teren.

TABEL 16 SUPRAFEȚELE TERENURILOR AMENAJATE CU LUCRĂRI DE AMELIORARE ȘI COMBATERE A EROZIUNII SOLULUI LA NIVELUL UAT-URILOR DIN JUDEȚUL IALOMIȚA

NR.	AMENAJARE HIDRO	UNITATI ADMINISTRATIV	CES	
		TERITORIALE PE RAZA CĂRORA ESTE CONSTITUITA AMENAJAREA	SUPRAFAȚA BRUTA (HA)	SUPRAFAȚA NETA (HA)
	JUDEȚUL IALOMIȚA, Total, din care:		346	346
I.	U.A. IALOMIȚA MAL DREPT		346	346
1	AMENAJARE SINEȘTI	Sinești	346	346

Sursa: Date furnizate de către Agenția Națională de Îmbunătățiri Funciare- MADR

STRUCTURA PRODUCȚIEI VEGETALE

Caracterul preponderent cerealier al producției reprezintă un aspect negativ al agriculturii județene. Anual, producția de cereale are oscilații în funcție de condițiile climatice, dar este influențată și de resursele financiare de care dispun producătorii agricoli pentru înființarea culturilor. Suprafețele cultivate cu principalele culturi (vezi în tabel care sunt acestea) acopereau în anul 2020 circa 69,8% din suprafața totală cultivată a județului Ialomița, în creștere față de 61% în anul 2008.

Evoluția principalelor culturi pe forme de proprietate evidențiază modificări de câteva procente de la an la an în perioada 2008-2019. În anul 2019 comparativ cu anul 2008, cea mai importantă scădere în suprafețele cultivate o are cultura de rapiță plantată în cadrul exploatațiilor agricole individuale. Principala cauză a reducerii suprafeței de rapiță cultivate o reprezintă interzicerea cultivării rapiței modificate genetic. Această cultură, după cum se poate observa în graficul de mai jos, înregistrează o scădere de 45 de procente. Din tabelul de mai jos, se observă o scădere, indiferent de forma de proprietate, a culturilor de floarea soarelui, plante uleioase și grâu, iar o regulă aproape general valabilă ține de faptul că majoritatea culturilor din exploatațiile agricole individuale au înregistrat scăderi. O evoluție pozitivă a fost marcată de către culturile de porumb boabe, în special în sectorul privat unde creșterea înregistrată depășește puțin peste 50%.

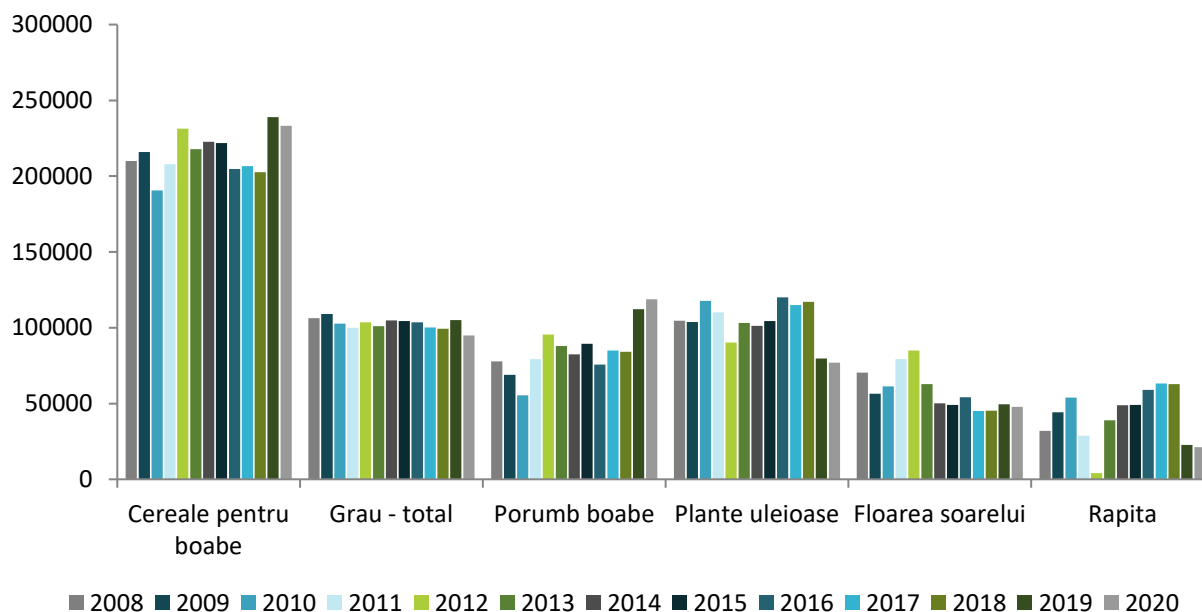
FIGURA 75 EVOLUȚIA SUPRAFEȚEI CULTIVATE CU PRINCIPALELE CULTURI PE FORME DE PROPRIETATE, JUDEȚUL IALOMIȚA, HA, 2008-2019

	FORME DE PROPRIETATE	2008	2014	2020	EVOLUȚIA 2008-2020
Cereale pentru boabe	Total	209963	222616	233194	11%
Cereale pentru boabe	Sector privat	209527	222587	233179	11%
Cereale pentru boabe	din care: Exploatații agricole individuale	76952	66498	77184	0%
Porumb boabe	Total	77867	82478	118697	52%
Porumb boabe	Sector privat	77660	82466	118683	53%
Porumb boabe	din care: Exploatații agricole individuale	42265	34483	43592	3%
Grâu total	Total	106286	104771	94905	-11%
Grâu total	Sector privat	106145	104769	94905	-11%
Grâu total	din care: Exploatații agricole individuale	31241	25523	29248	-6%
Plante uleioase	Total	104644	101334	76858	-27%
Plante uleioase	Sector privat	104574	101320	76858	-27%
Plante uleioase	din care: Exploatații agricole individuale	29751	25286	20185	-32%
Floarea soarelui	Total	70394	50015	47770	-32%
Floarea soarelui	Sector privat	70324	50001	47770	-32%

	FORME DE PROPRIETATE	2008	2014	2020	EVOLUȚIA 2008-2020
Floarea soarelui	din care: Exploatații agricole individuale	26051	17301	15600	-40%
Rapiță	Total	31986	48925	21193	-34%
Rapiță	Sector privat	31986	48925	21193	-34%
Rapiță	din care: Exploatații agricole individuale	3436	7657	1902	-45%

Sursa: INS, Tempo Online, 2021

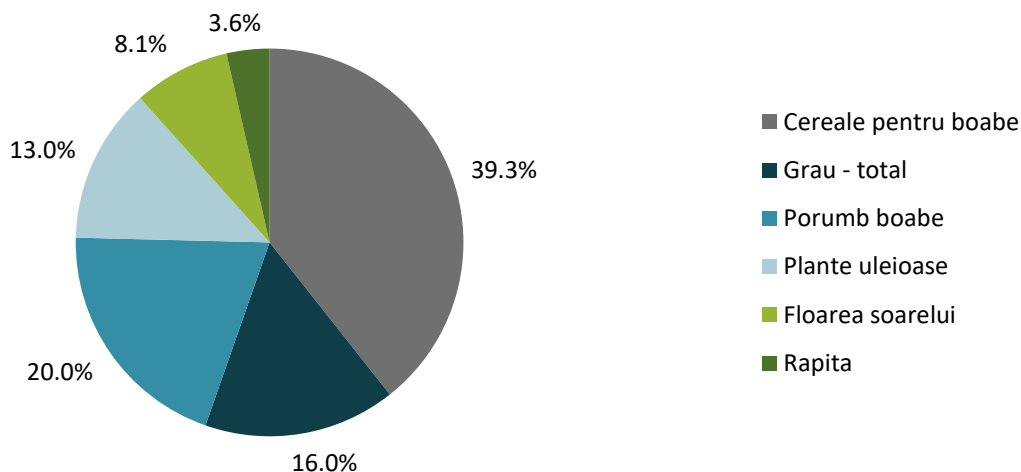
FIGURA 76 EVOLUȚIA SUPRAFETELOR CULTIVATE CU PRINCIPALELE CULTURI, JUDEȚUL IALOMIȚA, HA, 2008-2019



Sursa: INS, Tempo Online, 2021

Evoluția suprafețelor cultivate pe principalele culturi în 2020 evidențiază o dominanță a suprafețelor cultivate cu cereale boabe, această cereală cumulând singură peste 39% din producția vegetală totală a celor mai importante culturi din județ.

FIGURA 77 STRUCTURA PRINCIPALELOR CULTURI, JUDEȚUL IALOMIȚA, HA, 2020

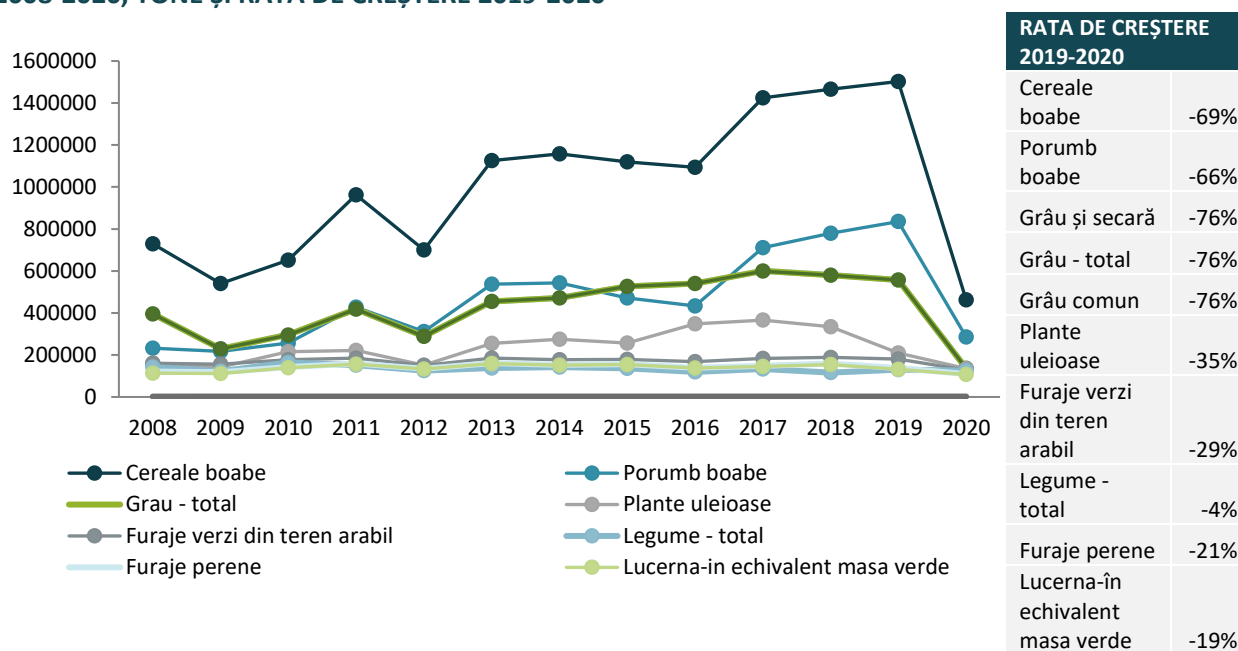


Sursa: INS, Tempo Online, 2021

În ceea ce privește producția agricolă a principalelor culturi, aceasta a avut o tendință de creștere în perioada 2008-2019, fiind stimulată de creșterea gradului de modernizare a fermelor și de progresul tehnologic în domeniul principalelor input-uri agricole (mașini și utilaje agricole, îngrășăminte și produse chimice, semințe etc.). Totuși, anul 2020 a culminat cu o scădere drastică raportată la majoritatea producțiilor, tendință vizibilă, de asemenea, la nivel național.

Principalele culturi din județul Ialomița generează între 1 și 5% fiecare din producțiile naționale, dar alte culturi secundare din județul Ialomița se remarcă din această perspectivă. Astfel, în anul 2020, județul Ialomița a generat 52% din producția națională de orez, 11% din producția națională de pepeni verzi și galbeni și 10% din producția națională de ardei.

FIGURA 78 DINAMICA PRODUCȚIEI AGRICOLE LA PRINCIPALELE CULTURI DIN JUDEȚUL IALOMIȚA, 2008-2020, TONE ȘI RATA DE CREȘTERE 2019-2020



Sursa: INS, Tempo Online, 2021

Din tabelul de mai sus, se poate observa că producția agricolă a avut parte de fluctuații, dar în creștere până în anul 2019, iar după anul 2019, respectiv în anul 2020 producția agricolă a județului Ialomița are parte de o evoluție negativă. Toate culturile principale scad după anul 2019. Acest fapt este datorat efectelor produse de către seceta din anul 2020, fiind principalul motiv al producției scăzute din acest an. Astfel de situații provocate în special de schimbările climatice pun în evidență nevoia adaptării unor planuri de risc și strategii, adaptarea la tehnologii cât mai noi care să susțină producțiile și în momentele în care factorii externi influențează negativ procesul acestora, cât și cercetarea celor mai eficiente metode în acest sens.

Conform datelor prezentate în strategia de dezvoltare aferentă perioadei de programare 2014-2020, în județul Ialomița este menționată o suprafață agricolă de 60% amenajată pentru irigații, din totalul suprafeței agricole. Producțiile foarte slabe precum cele prezentate mai sus, specifice anului 2020, susțin nevoia în creșterea sistemelor de irigații, dar și a sisteme de drenaj, de desecare, de combatere a eroziunii solului, până la măsuri de prevenire a deșertificării a solului și sisteme antigrindină. Toate acestea investiții sunt necesare în vederea menținerii și susținerii unei producții agricole eficiente, în creștere și pentru evitarea importurilor cauzate de insuficiența producțiilor la nivel național.

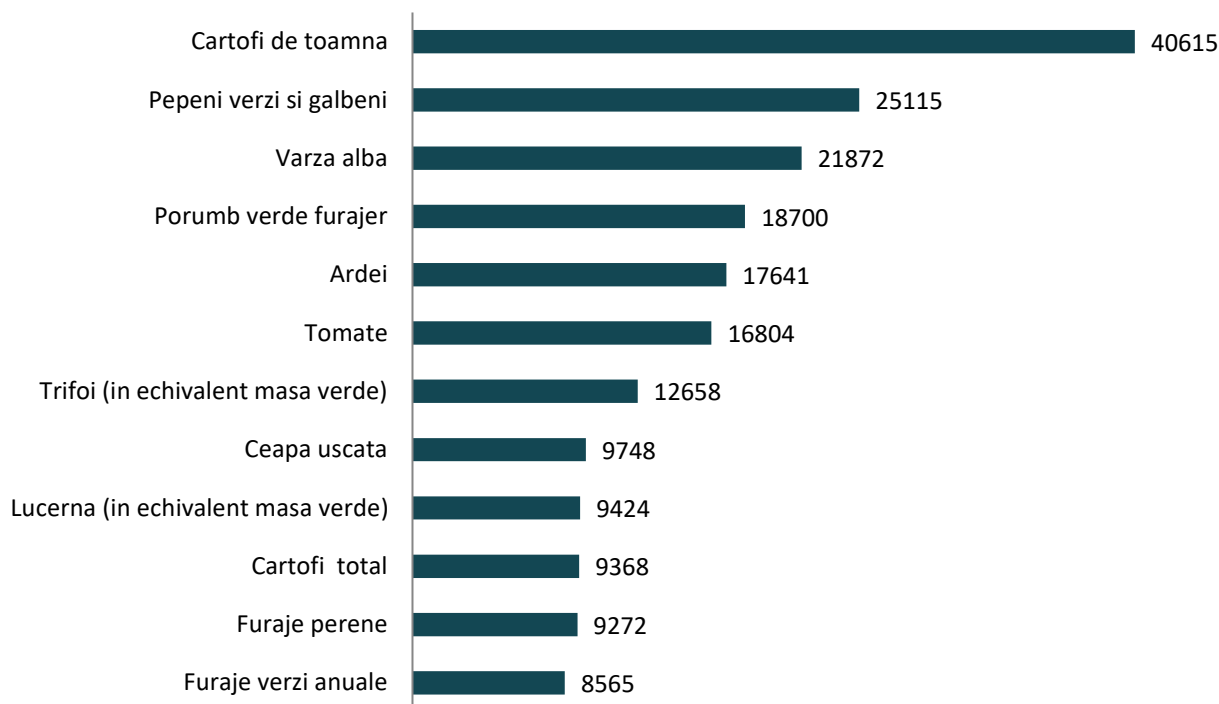
TABEL 17 EVOLUȚIA PRODUCȚIEI MEDII LA HECTAR, LA PRINCIPALELE CULTURI, 2008-2020, JUDEȚUL IALOMIȚA, KG/HA

PRINCIPALELE CULTURI	FORME DE PROPRIETATE	2008	2012	2016	2020	2008-2016	2016-2020
Cereale pentru boabe	Total	3.474	3.029	5.339	1.981	54%	-63%
Cereale pentru boabe	Sector privat	3.476	3.029	5.339	1.981	54%	-63%
Cereale pentru boabe	din care: Exploatații agricole individuale	2.988	2.504	4.456	1.271	49%	-71%
Grau total	Total	3.726	2.786	5.210	1.431	40%	-73%
Grau total	Sector privat	3.727	2.786	5.210	1.431	40%	-73%
Grau total	din care: Exploatații agricole individuale	3.195	2.208	4.084	1.116	28%	-73%
Porumb boabe	Total	2.991	3.265	5.717	2.412	91%	-58%
Porumb boabe	Sector privat	2.994	3.265	5.717	2.413	91%	-58%
Porumb boabe	din care: Exploatații agricole individuale	2.773	2.810	4.920	1.391	77%	-72%
Furaje perene	Total	10.720	12.176	12.012	9.272	12%	-23%
Furaje perene	Sector privat	10.717	12.181	12.014	9.277	12%	-23%
Furaje perene	din care: Exploatații agricole individuale	10.280	12.971	12.656	11.354	23%	-10%
Lucerna (in echivalent masa verde)	Total	10.470	12.240	12.055	9.424	15%	-22%
Lucerna (in echivalent masa verde)	Sector privat	10.464	12.245	12.055	9.432	15%	-22%
Lucerna (in echivalent masa verde)	din care: Exploatații agricole individuale	9.755	13.033	12.645	11.556	30%	-9%
Furaje verzi anuale	Total	7.657	12.605	12.682	8.565	66%	-32%
Furaje verzi anuale	Sector privat	7.443	12.614	12.682	8.565	70%	-32%
Furaje verzi anuale	din care: Exploatații agricole individuale	4.741	10.362	10.010	6.671	111%	-33%

Sursa: INS, Tempo Online, 2021

Se poate observa în tabelul de mai sus că producția medie la hectar a înregistrat o creștere la majoritatea culturilor înainte de anul 2020, cea mai mare fiind în cazul furajelor naturale și a porumbului, mai ales pe fondul modernizării exploatațiilor agricole și a progresului tehnologic din acest domeniu la nivel global. Producția medie la hectar este mai mare în cazul sectorului privat, iar explicația constă din faptul că exploatațiile agricole individuale au un grad redus de mecanizare, cei mai mulți mici proprietari lucrând pământul manual sau cu mașini agricole învechite, fără a aplica tehnologiile moderne.

În următoare figură sunt prezentate principalele culturi din perspectiva producției medii pe hectar (Kg/ha) din județul Ialomița, pentru anul 2020. În acest caz, predomină producția de cartofi de toamnă, urmați apoi de producția de pepeni verzi și galbeni, varza albă și porumbul verde furajer.

FIGURA 79 PRODUCȚIA MEDIE PE HECTAR PE PRINCIPALELE CULTURI, JUDEȚUL IALOMIȚA, KG/HA, 2020


Sursa: INS, Tempo Online, 2021

VITICULTURA

Suprafața de vii și pepiniere viticole reprezintă 1% din suprafața arabilă a județului Ialomița, iar din anul 2019, până în anul 2020, aceste ponderi au rămas constante din perspectiva suprafețelor, iar din perspectiva producțiilor totale, acestea au scăzut cu 2,7%.

În anii 2019 și 2020, valorile obținute pentru cultura de viță de vie sunt următoarele:

TABEL 18 SUPRAFAȚA ȘI PRODUCȚIA PENTRU CULTURA DE VIȚĂ DE VIE, JUDEȚUL IALOMIȚA, 2020

	SUPRAFAȚA TOTALĂ (HA)	PRODUCȚIA TOTALĂ (TONE)	SECTOR PRIVAT		SECTOR DE STAT	
			Suprafața (ha)	Producția totală (tone)	Suprafața (ha)	Producția totală (tone)
2019	3.224	11.725	3.224	11.725	-	-
2020	3.224	11.413	3.224	11.413	-	-

Sursa: INS, Tempo Online, 2021

Suprafețele ocupate din această perspectivă au variat de-a lungul timpului, înregistrându-se totuși, o scădere semnificativă din anul 2008, până în anul 2020, respectiv cu 20% mai puține hectare sunt destinate suprafețelor viilor pe rod în județul Ialomița în anul 2020, față de anul 2008. Dacă suprafețele destinate acestor culturi au scăzut cu 20%, producția totală de struguri din județul Ialomița a scăzut în același interval (2008-2020) cu circa 36%, perioada analizată fiind caracterizată de diverse momente de fluctuații. Tendințele descrise pot fi observate în figurile următoare.

FIGURA 80 EVOLUȚIA SUPRAFEȚELOR VIILOR PE ROD, ÎN JUDEȚUL IALOMIȚA, 2008-2020, HA

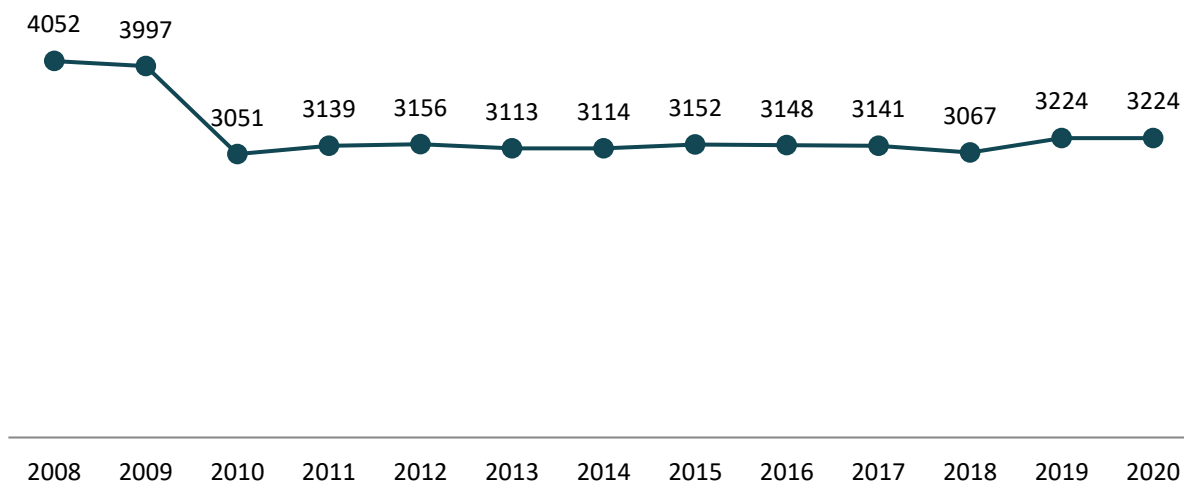
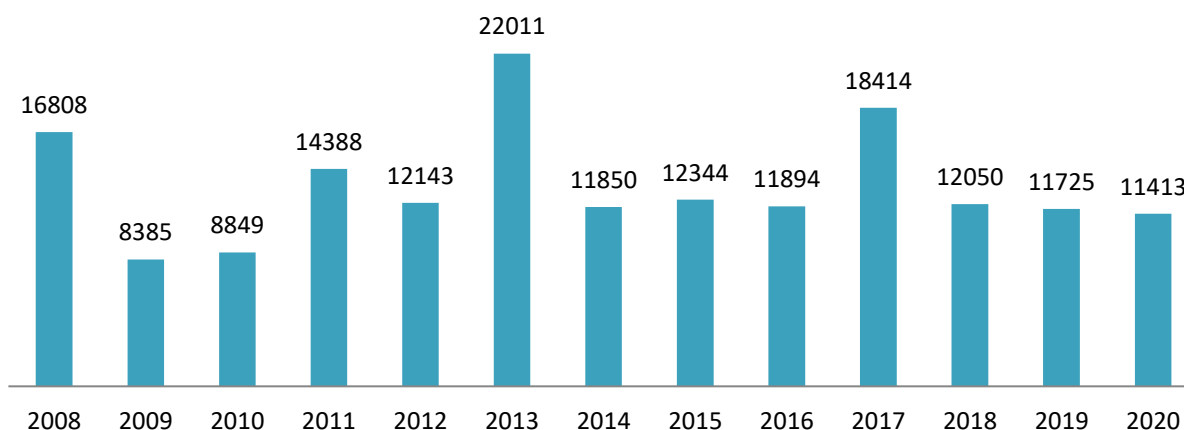


FIGURA 81 EVOLUȚIA PRODUCȚIEI TOTALE DE STRUGURI, ÎN JUDEȚUL IALOMIȚA, 2008-2020, TONE



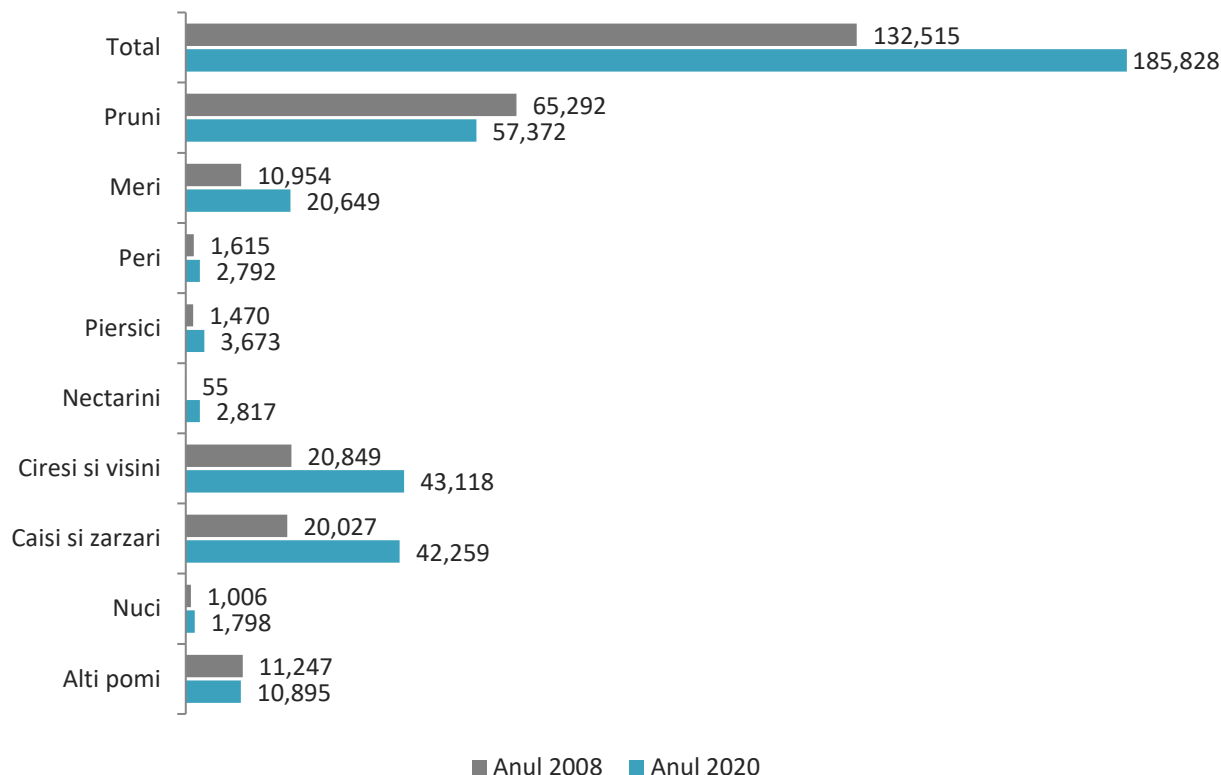
Sursa: INS, Tempo Online, 2021

Producția de struguri este puternic dependentă de condițiile climatice, astfel că valorile fluctuează, înregistrându-se un punct de maxim în anul 2013 – 22.001 tone. În anul 2020, producția de struguri a scăzut cu aproape 50% față de anul 2013, scădere remarcată în majoritatea județelor din țară.

POMICULTURA

Județul Ialomița are acoperită cu livezi și pepiniere pomicole sub 1% din suprafața agricolă. Ca în cazul majorității producțiilor, și producția de fructe evoluează în funcție de condițiile climatice.

FIGURA 82 EVOLUȚIA POMILOR FRUCTIFERI, PE CATEGORII, 2008, 2020, JUDEȚUL IALOMIȚA



Sursa: INS, Tempo Online, 2021

Județul Ialomița nu deține potențial în ceea ce privește numărul pomilor fructiferi, din acest punct de vedere poziționându-se printre ultimele 3 județe la nivel național. Cu toate acestea, toate categoriile de pomi fructiferi cu excepția prunilor și a altor tipuri de pomi, au înregistrat creșteri în intervalul de analiză. Astfel, pe primele locuri de situează prunii, cireșii și vișinii și cașii și zarzării.

În anii 2019 și 2020, valorile obținute pentru pomii fructiferi sunt următoarele:

FIGURA 83 NUMĂRUL POMILOR ȘI PRODUCȚIA, ÎN JUDEȚUL IALOMIȚA, 2019,2020

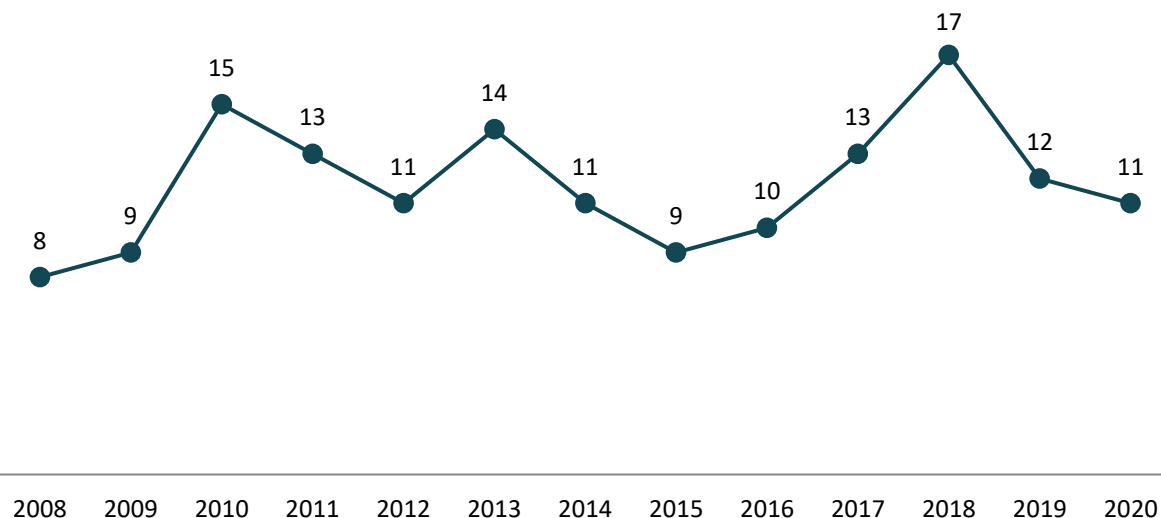
	POMI	PRODUCȚIA TOTALĂ (TONE)	SECTOR PRIVAT		SECTOR DE STAT	
			Pomi	Producția totală (tone)	Pomi	Producția totală (tone)
2019	187.126	2.257	187.006	2257	120	0
2020	185.828	2.166	185.708	2166	120	0

Sursa: INS, Tempo Online, 2021

Producția de fructe este puternic dependentă de condițiile climatice, astfel că valorile fluctuează, înregistrându-se un punct de maxim în anul 2018 –2.350 de tone. În anul 2020, producția de fructe a scăzut cu aproape 184 de tone, comparativ cu anul 2019, scădere remarcată în toate județele din țară.

Totuși, în intervalul de analiză, producția de fructe a crescut cu 88% (comparativ cu anul 2008). În context regional și național, județul Ialomița se regăsește la coada clasamentului din perspectiva producției de fructe, fiind depășit de Ilfov, Tulcea și Călărași, cu diferențe de peste 1000 de tone.

FIGURA 84 PRODUCȚIA MEDIE DE FRUCTE, KG/POM, JUDEȚUL IALOMIȚA, 2020



Sursa: INS, Tempo Online, 2021

Pomicultura, din perspectiva producțiilor de fructe, nu este cel mai mare avantaj al județului. Spre exemplu, deși afirmam mai sus că județul stă bine la numărul pruni, se constată că producția medie nu este atât de mare – 10 kg/pom – plasând județul pe penultimul loc în anul 2020, urmat de Ilfov; cireșe și vișine – locul 30, caise și zarzăre - locul 28.

AGRICULTURA ECOLOGICĂ

Direcția pentru Agricultură Județeană Ialomița a furnizat informații referitoare la operatorii și suprafețele certificate pentru agricultura ecologică pentru anul 2020. Astfel, în anul 2020, suprafața agricolă totală înregistrată în agricultura ecologică era de 7.429,32 ha, reprezentând 2% din suprafața agricolă totală, existând 3 conversii: conversia 1 – 2.215,04 ha, conversia 2 – 111,56 ha, conversia 3 – 7,78 ha. Suprafața certificată era de 5.094,94 ha, reprezentând 68,6% din suprafața agricolă totală înregistrată în agricultura ecologică.

Producătorii sunt în număr de 38, dintre care 35 realizează activități de producție, 6 realizează activități de procesare, 5 comercializează, iar 1 dintre aceștia realizează activități de export. Tot din categoria agriculturii ecologice, sunt înregistrate 355 de familii de albine, dintre care 205 raportat la conversie, iar 105 certificate.

MECANIZAREA ȘI CHIMIZAREA AGRICULTURII

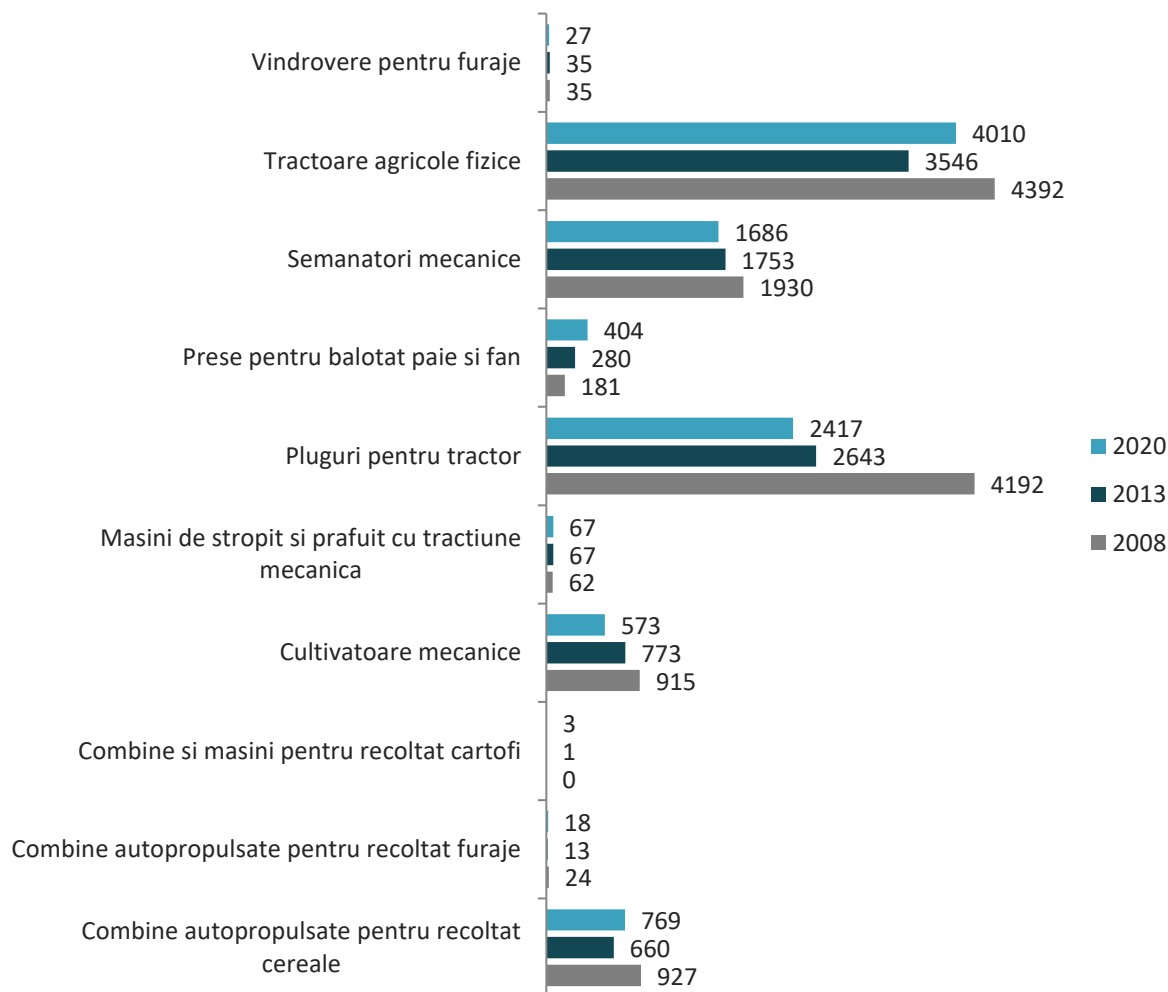
Conform estimărilor INS, la sfârșitul anului 2019, la nivelul județului Ialomița era înregistrat următorul parc de mașini și utilaje agricole:

- Tractoare agricole fizice - 4010;
- Pluguri pentru tractor- 2417;
- Semănători mecanice- 1686;
- Combine autopropulsate pentru recoltat cereale- 769;
- Cultivatoare mecanice- 573;
- Prese pentru balotat paie și fân- 404;
- Mașini de stropit și prăfuit cu tracțiune mecanică- 67;
- Vindrovere pentru furaje- 27;
- Combine autopropulsate pentru recoltat furaje- 18;

- Combine și mașini pentru recoltat cartofi- 3.

Față de anul 2008, a scăzut numărul la aproape toate categoriilor de mașini și utilaje agricole. Creșteri se înregistrează în cazul preșelor pentru balotat paie și fân, mașinilor de stropit și prăfuit cu tracțiune mecanică și combinelor și mașinilor pentru recoltat cartofi, iar cel mai probabil, numărul acestora a crescut și ca urmare a implementării de proiecte cu fonduri europene derulate de fermele de mari dimensiuni din județ, cu productivitate mult mai ridicată.

FIGURA 85 DINAMICA PARCULUI DE MAȘINI ȘI UTILAJE AGRICOLE DIN JUDEȚUL IALOMIȚA, ÎN PERIOADA 2008-2020



Sursa: INS, Tempo Online, 2021

combinele autopropulsate pentru recoltat cereale, 2% din combinele autopropulsate pentru recoltat furaje, 2% din preșele pentru balotat paie și fân și tot 2% din vindrovere pentru furaje. Mașinile de stropit și prăfuit cu tracțiune mecanică și combinele și mașinile pentru recoltat cartofi din județul Ialomița reprezintă proporții de sub 2% din totalitatea acestora de la nivel național. Totuși, deși aceste valori pot indica un nivel scăzut spre mediu de mecanizare al agriculturii din județ în comparație cu alte zone din țară, nu este cunoscută performanța utilajelor din alte județe. Astfel, performanța mult superioară a noilor echipamente mecanizate permite utilizarea unui număr mai mic de utilaje agricole pentru o suprafață mai mare de teren prelucrat, fapt favorizat în mare măsură de posibilitatea modernizării parcului de utilaje cu ajutorul fondurilor europene.

Din perspectiva chimizării agriculturii, în cursul anului 2020, s-au aplicat îngrășăminte chimice azotoase pe 122.691 ha de terenuri agricole din județ (32,8% din suprafața cultivată totală), îngrășăminte fosfatice pe 84.266 ha de terenuri agricole din județ (22,5% din suprafața cultivată totală) și potasice pe 13.180 ha de

terenuri agricole din județ (3,5% din suprafața cultivată totală). Față de anul 2008, se remarcă o scădere cu 11,9% a suprafeței pe care s-au administrat îngrășăminte chimice. În paralel, cantitatea de îngrășăminte administrată în județ a fost în anul 2020 de 18.437 de tone, dintre care 12.401 de tone de îngrășăminte azotoase, 5.533 de tone fosfatice și 503 tone potasice, în creștere cu 6% față de anul 2008 (cu referire la cantitatea totală de îngrășăminte chimice). Din perspectiva îngrășămintelor naturale, acestea nu au mai fost administrate din anul 2021 deoarece nu mai există complexe de creștere a bovinelor. Evoluția cantităților de îngrășăminte, dar și suprafața de teren pe care s-au administrat acestea este prezentată în figurile următoare.

FIGURA 86 CANTITATEA DE ÎNGRĂȘĂMINTE CHIMICE ȘI NATURALE ADMINISTRATA ÎN JUDEȚUL IALOMIȚA, 2008-2020, TONE

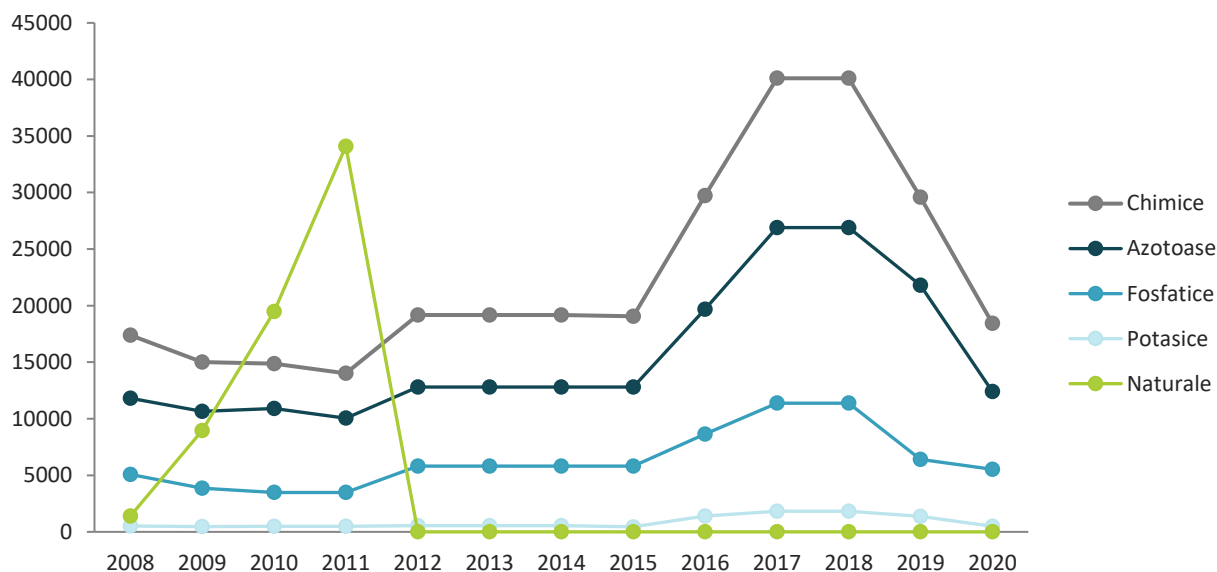
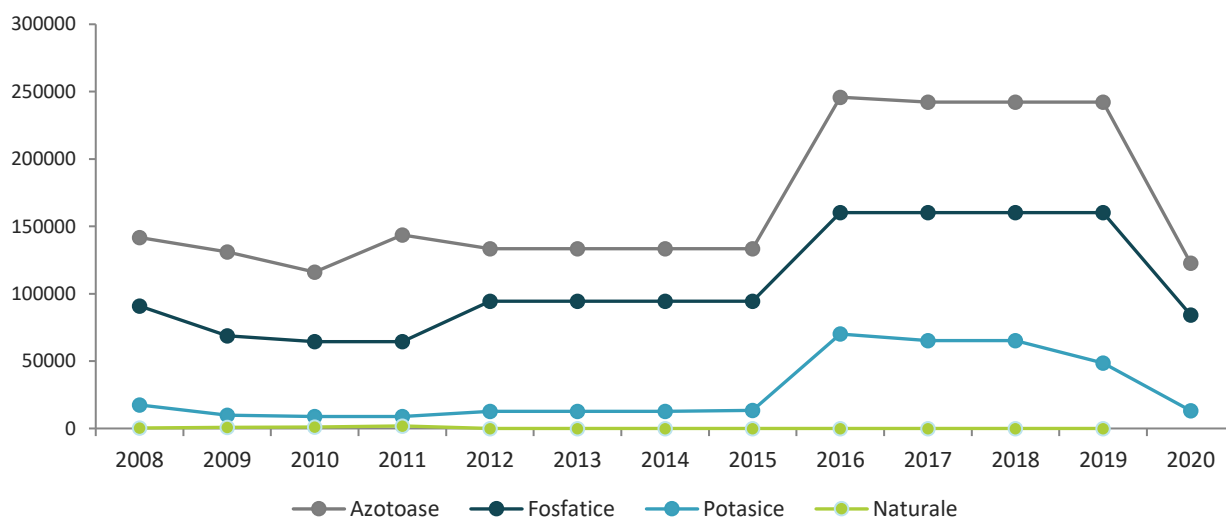


FIGURA 87 SUPRAFAȚA TERENURILOR PE CARE S-AU ADMINISTRAT ÎNGRĂȘĂMINTE CHIMICE ȘI NATURALE ÎN JUDEȚUL IALOMIȚA, 2008-2020, HA



Sursa: INS, Tempo Online, 2021

O dinamică similară s-a înregistrat și în cazul pesticidelor, care au fost administrate în anul 2020 pe o suprafață de peste 280.853 ha (circa 84% din suprafața cultivată a județului Ialomița), mai exact

insecticidele pe 66.660 ha (20% din suprafața totală cultivată a județului), fungicidele pe 61.711 ha (18%), iar erbicidele pe 152.482 ha (46%). Cantitatea de pesticide aplicată în județ a ajuns în 2020 la 5.066 de kg de insecticide, 18.019 de tone de fungicide și 29.912 de erbicide, în scădere cu 73% față de anul 2008.

FIGURA 88 CANTITATEA DE PESTICIDE ADMINISTRATĂ ÎN JUDEȚUL IALOMIȚA, 2008-2020, KG SUBSTANȚĂ ACTIVĂ

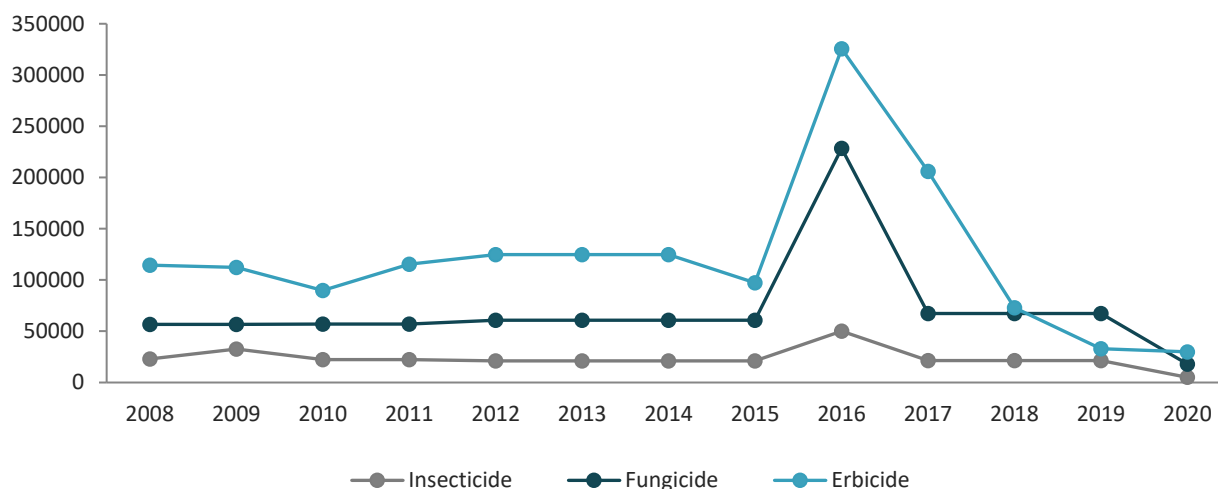
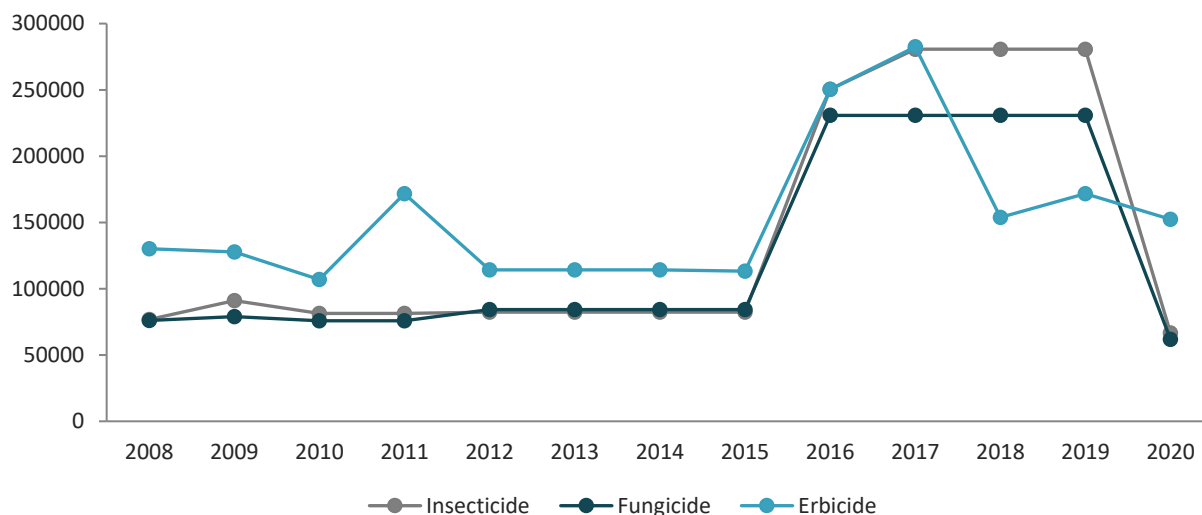


FIGURA 89 SUPRAFAȚA TERENURILOR PE CARE S-AU ADMINISTRAT PESTICIDE ÎN JUDEȚUL IALOMIȚA, 2008-2020, HA



Sursa: INS, Tempo Online, 2021

STRUCTURA PRODUCȚIEI ZOOTEHNICE

Conform datelor furnizate de către Direcția Pentru Agricultură Județeană Ialomița, la sfârșitul anului 2020, în județul Ialomița existau următoarele efective de animale:

- 21.859 de bovine, dintre care 12.586 de vaci;
- 105.525 de porcine, dintre care 10.880 de scroafe de prăsilă;
- 185.394 de ovine, dintre care 149.530 oi;
- 31.072 caprine, dintre care 14.642 de capre;
- 4.926 de cabaline;
- 1.900.712 de păsări, dintre care 405.896 de păsări ouătoare adulte;
- 19.586 de familii de albine;

- 2.620 de iepuri.

Efectivele animale de tipul păsărilor (76%), porcinelor (71%) și bovinelor (39%) se regăsesc în ponderi ridicate în societăți și asociații private. Restul efectivelor animale, re regăsesc în cea mai mare pondere în gospodăriile populației. Efectivele care în județul Ialomița reuneau 100% din efectivele animale în cadrul fermelor familiale sunt cabalinele, iepurii și familiile de albine. De asemenea, o pondere destul de ridicată de ovine și caprine, respectiv 87% dintre ovine și 94% dintre caprine se regăsesc tot în cadrul gospodăriilor populației sau fermelor familiale. Prin urmare, spre deosebire de sectorul vegetal, sectorul zootehnic din județ este încă dominat de micile exploatații individuale, care, în cele mai multe cazuri, cresc animale pentru consumul propriu.

FIGURA 90 EFECTIVELE ANIMALE DIN JUDEȚUL IALOMIȚA, PONDEREA ACESTORA ÎN FERMELE FAMILIALE ȘI ÎN SOCIETĂȚILE ȘI ASOCIAȚIILE PRIVATE ȘI RATA DE CREȘTERE 2010-2020

SPECIA DE ANIMALE	TOTAL SECTOARE	SOCIETATI SI ASOCIATII PRIVATE	FERME FAMILIALE	PONDERE FERME FAMILIALE	PONDERE SOCIETATI SI ASOCIATII PRIVATE	RATA CREȘTERE 2010-2020
BOVINE TOTAL	21.859	8.538	13.321	61%	39%	-19%
din care: vaci	12.586	3.354	9.232	73%	27%	-21%
PORCINE TOTAL	105.525	74.445	31.080	29%	71%	-10%
din care: scroafe de prasila	10.880	9.956	924	8%	92%	81%
OVINE TOTAL	185.394	23.209	162.185	87%	13%	18%
din care: oi	149.530	8.343	141.187	94%	6%	27%
CAPRINE TOTAL	31.072	1.983	29.089	94%	6%	31%
din care: capre	14.642	422	14.220	97%	3%	-26%
PASARI TOTAL	1.900.712	1.435.571	465.141	24%	76%	-8%
din care: păsări ouătoare	405.896	44.538	361.358	89%	11%	-54%
CABALINE TOTAL	4.926	0	4.926	100%	0%	-53%
IEPURI	2.620	0	2.620	100%	0%	61%
FAMILII DE ALBINE	19.586	0	19.586	100%	0%	98%
ANIMALE DE BLANA	0	0	0	-	-	-

Sursa: Datele furnizate de către Direcția pentru Agricultură Județeană Ialomița

Față de anul 2010, se constată scăderea efectivelor de bovine (-19%), porcine (-10%), capre (-26%), păsări ouătoare (-54%) și cabaline (-53%), respectiv creșterea numărului de scroafe de parsila (+81%), ovine (+18%), caprine (+31%), familii de albine (+61%) și familii de albine (+98%).

Conform datelor furnizate de către Direcția pentru Agricultură Județeană Ialomița, 14 firme asociative își desfășoară activitatea în sectorul zootehnic:

TABEL 19 FIRMELE ASOCIATIVE DIN JUDEȚUL IALOMIȚA CARE ÎȘI DESFĂȘOARĂ ACTIVITATEA ÎN SECTORUL ZOOTEHNIC

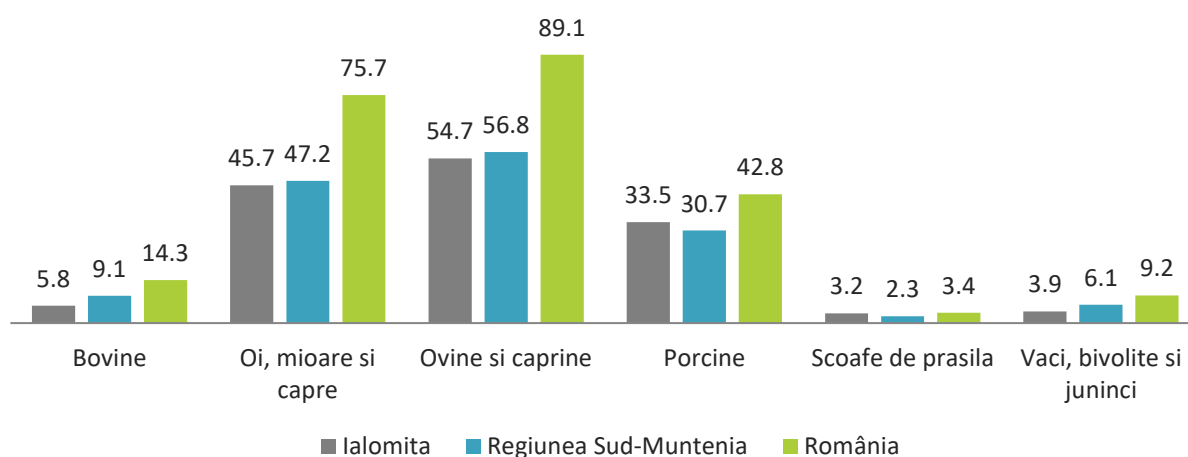
NR. CRT.	DENUMIREA FORMEI ASOCIATIVE	OBIECTUL DE ACTIVITATE
1	ASOCIATIA JUDETEANA A CRESCATORILOR DE OVINE CAPRINE, TAURINE SI CABALINE „BARAGANUL” IALOMITA	Creșterea animalelor

NR. CRT.	DENUMIREA FORMEI ASOCIATIVE	OBIECTUL DE ACTIVITATE
2	„ INĂLȚAREA” SF.GHEORGHE	Creșterea animalelor
3	ASOCIATIA CRESCATORILOR DE ANIMALE CIULNITA	Creșterea animalelor
4	ASOCIATIA CRESCATORILOR DE ANIMALE STELNICA	Creșterea animalelor
5	ASOCIATIA CRESCATORILOR DE ANIMALE BORDUSANI	Creșterea animalelor
6	ASOCIATIA CRESCATORILOR DE OVINE, CAPRINE SI TAURINE VLADENI	Creșterea animalelor
7	COOPERATIVA „CIOBANITA” CIOCĂNEȘTI	Creșterea animalelor
8	GRUPUL DE PRODUCATORI COOPERATIVA „CASA MIERII” IALOMITA	Creșterea albinelor
9	ASOCIATIA CRESCATORILOR DE ALBINE DIN ROMANIA FILIALA IALOMITA	Creșterea albinelor
10	ASOCIATIA COOPERATIVA APIFET FETESTI	Creșterea albinelor
11	ASOCIATIA CRESCATORILOR DE BOVINE, OVINE , CAPRINE SI PORCINE CIOCHINA	Creșterea animalelor
12	ASOCIATIA CRESCATORILOR DE ANIMALE LACTOPROD SUDITI	Creșterea animalelor
13	ASOCIATIA CRESCATORILOR DE BOVINE, CABALINE SI CAPRINE COSAMBESTI	Creșterea animalelor
14	ASOCIATIA „CORNUTA” SCANTEIA	Creșterea animalelor

Sursa: Datele furnizate de către Direcția pentru Agricultură Județeană Ialomița

Din perspectiva densității animalelor la 100 de ha de teren agricol, județul Ialomița se situează sub media regională și națională la majoritatea categoriilor, ceea ce denotă o insuficiență valorificării a potențialului zootehnic al județului, cu excepția porcinelor, unde depășește media regională, iar în cazul bovinelor, ovinelor și caprinelor, oilor, mioarelor și caprelor, respectiv vacilor, bivolițelor și junincilor, județul Ialomița se clasează sub media națională și regională.

FIGURA 91 DENSITATEA ANIMALELOR LA 100 HA ÎN JUDEȚUL IALOMIȚA, ÎN REGIUNEA SUD-MUNTENIA ȘI LA NIVEL NAȚIONAL, 2020

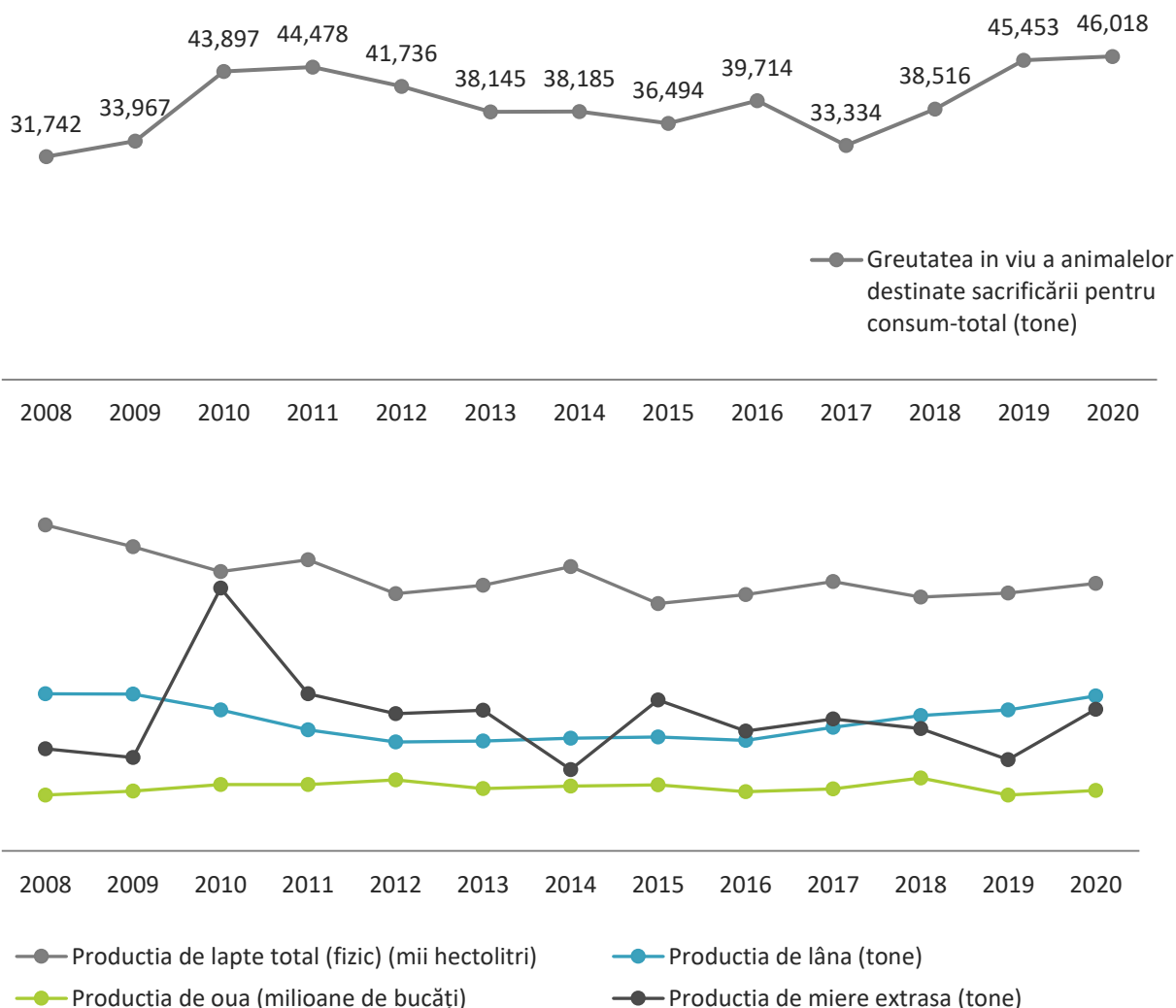


Sursa: INS, Tempo Online, 2021

Mai exact, la nivelul județului Ialomița în anul 2020 există doar 1,2% din efectivele de bovine de la nivel național, 3% din cele porcine, 1,7% din cele de ovine, 1,8% din cele de caprine, 1,3% din cele de cabaline, 2,4% din cele de păsări și 1% din cele de albine. Raportat la nivel regional, în județul Ialomița există 11,2% din efectivele de bovine, 22,3% din cele porcine, 17,6% din cele de ovine, 10,2% din cele de caprine, 10,6% din cele de cabaline, 10,9% din cele de păsări și 6,9% din cele de albine. În ceea ce privește volumul producției din sectorul zootehnic al județului, în anul 2020 acesta s-a situat astfel:

- 46.018 tone de carne, dintre care 1.774 de tone de carne de bovine, 15.808 de tone de carne de porcine, 1.758 de tone de carne de ovine și caprine, respective 2.6679 de tone de carne de pasăre;
- 661 hl de lapte, dintre care 545 hl de lapte de vacă și bivoliță, respectiv 116 hl de lapte de oaie și capră;
- 383 de tone de lână;
- 149 de milioane de bucăți de ouă;
- 350 de tone de miere de albine.

FIGURA 92 PRODUCȚIA ANIMALĂ LA NIVELUL JUDEȚULUI IALOMIȚA, 2008-2020



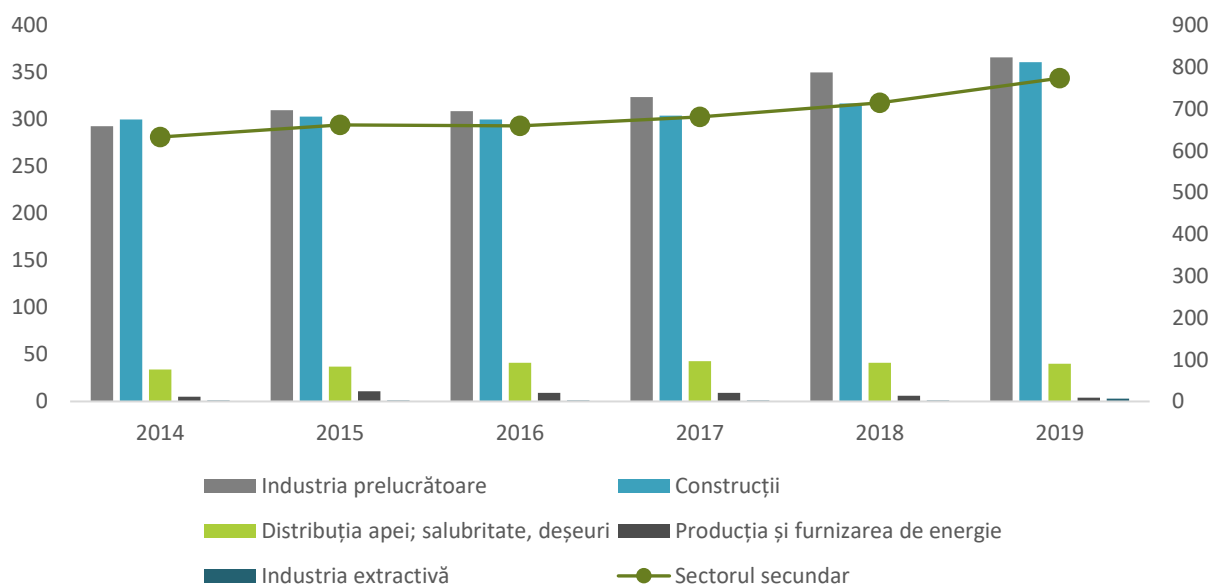
Sursa: INS, Tempo Online, 2021

Față de anul 2008, în anul 2020 a crescut producția de carne de porc (+21%), de carne de oaie și capră (+4%), de carne de pasăre (+117%), de lapte de oaie și capră (+18%), de miere de albine (+39%) și de ouă (+8%), în primul rând ca urmare a extinderii fermelor de tip industrial. În schimb, a scăzut producția de carne de bovine (-62%), lapte de vacă și bivoliță (-23%) și de lână (-1%), principala cauză fiind scăderea numărului de vaci din gospodăriile populației. Per ansamblu, județul Ialomița asigura, în anul 2020, 3,2% din producția totală de carne (1,03% din cea de bovine, 3,17% din cea de porcine, 1,46% din cea de ovine și caprine și 4,02% din cea de pasăre) a României, 1,42% din cea de lapte, 1,66% din cea de lână, 2,75% din cea de ouă și 1,14% din cea de miere.

2.3.4. ANALIZA SECTORULUI SECUNDAR

La nivelul județului Ialomița, sectorul secundar deține, în anul 2019, o pondere de 16,4% după numărul de întreprinderi active, 37,7% din numărul de salariați și generează 39,7% din cifra de afaceri produsă de către companiile locale. În dinamică, observăm că numărul de firme a crescut cu 22,3% în perioada 2014-2019, iar cifra de afaceri cu 37,7%, în timp ce numărul de salariați s-a redus cu 14,3%. Cele mai multe companii sunt active în industria prelucrătoare și în construcții.

FIGURA 93 EVOLUȚIA NUMĂRULUI DE ÎNTREPRINDERI ACTIVE DIN SECTORUL SECUNDAR LA NIVEL JUDEȚEAN



Sursa: eDemos INS, prelucrare proprie

Analizând sectorul secundar mai în detaliu, identificăm o serie de sectoare CAEN mai importante din perspectiva contribuției la mediul de afaceri local, respectiv la numărul de locuri de muncă susținute. Astfel, din punct de vedere al numărului de firme, primele trei poziții, care formează mai mult de jumătate din totalul firmelor din sectorul secundar, sunt ocupate de sectorul construcțiilor și de industria alimentară. Primele două (Construcții de clădiri și Lucrări speciale de construcții) sunt caracterizate de o fragmentare mai mare și un număr redus de salariați pe firmă, în timp ce în industria alimentară regăsim mai degrabă companii mari care prelucrează resursele agricole existente (procesarea cărnii, creșterea animalelor, producerea de uleiuri etc.). Deși importante din punct de vedere al contribuției la mediul de afaceri local, aceste sectoare au un potențial de inovare redus și o valoare adăugată limitată, fapt ce afectează atractivitatea acestora cu privire la forța de muncă disponibilă.

TABEL 20 DISTRIBUȚIA PE CLASE CAEN A PRINCIPALELOR RAMURI ALE SECTORULUI SECUNDAR, NIVEL JUDEȚEAN, NUMĂR FIRME

NUMĂR FIRME ACTIVE	2014	2015	2016	2017	2018	2019	PONDERE 2019	2019 VS 2014
41 - Construcții de clădiri	129	136	137	144	150	183	23.6%	42%
43 - Lucrări speciale de construcții	141	140	138	135	141	150	19.4%	6%
10 - Industria alimentară	78	81	75	78	80	80	10.3%	3%
14 - Fabricarea articolelor de îmbrăcăminte	41	43	45	47	52	48	6.2%	17%

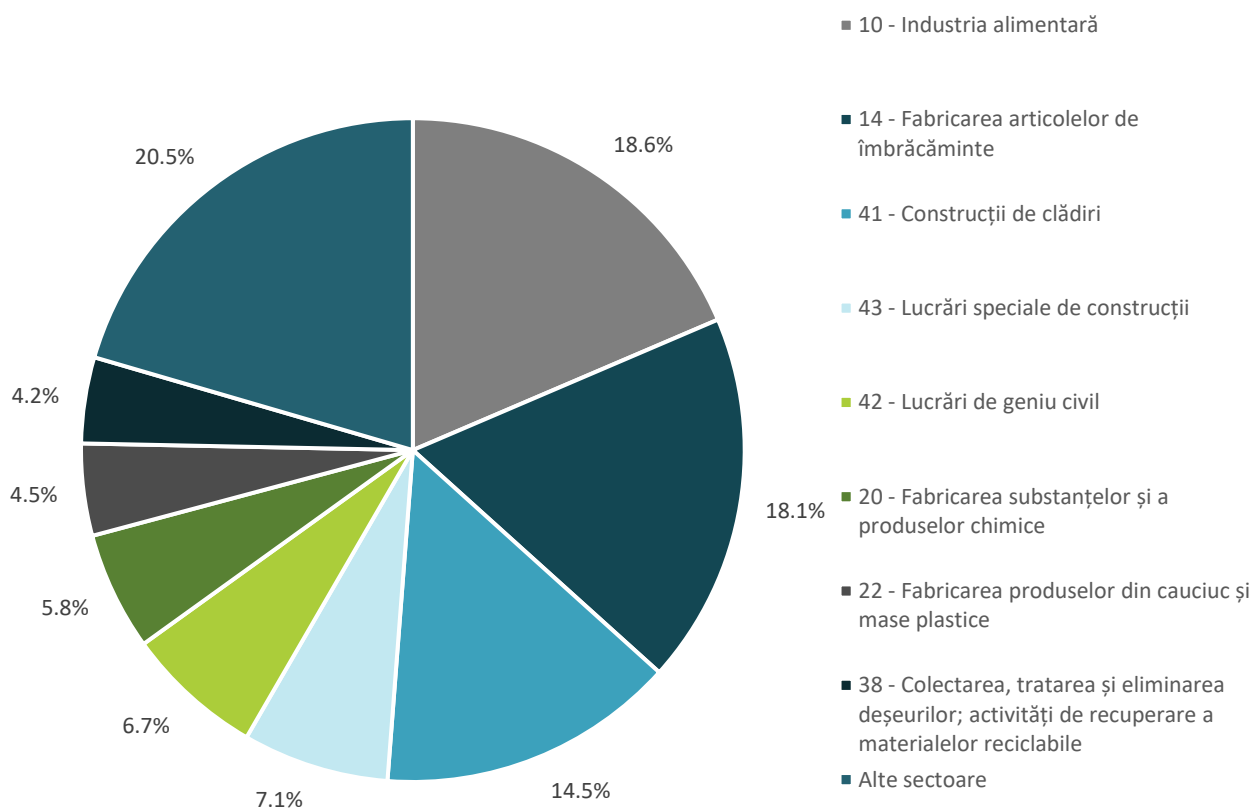
NUMĂR FIRME ACTIVE	2014	2015	2016	2017	2018	2019	PONDERE 2019	2019 VS 2014
22 - Fabricarea produselor din cauciuc și mase plastice	31	39	39	38	40	42	5.4%	35%
31 - Fabricarea de mobilă	25	30	31	33	37	42	5.4%	68%
38 - Colectarea, tratarea și eliminarea deșeurilor; activități de recuperare a materialelor reciclabile	29	31	32	34	33	33	4.3%	14%
16 - Prelucrarea lemnului, fabricarea produselor din lemn și plută, cu excepția mobilei; fabricarea articolelor din paie și din alte materiale vegetale împletite	25	21	23	19	24	29	3.7%	16%
25 - Industria construcțiilor metalice și a produselor din metal, exclusiv mașini, utilaje și instalații	18	17	19	19	24	29	3.7%	61%
42 - Lucrări de geniu civil	30	27	25	25	26	28	3.6%	-7%

Sursa: eDemos INS, prelucrare proprie

În ceea ce privește forța de muncă activă în sectorul secundar, 80% din salariații din domeniu lucrează în 8 ramuri de producție, regăsite în figura de mai jos. Cele mai importante sectoare sunt 10 – Industria alimentară, 14 – Fabricarea articolelor de îmbrăcăminte și Construcțiile. Aceste sectoare se bazează o forță de muncă cu o calificare redusă, au salarii mici, deci sunt puțin atractive pentru tineri sau pentru specialiști (ca pondere principală). Pe de altă parte, industria textilă se bazează în mare parte pe investiții străine directe realizate ca urmare a avantajului de cost redus al forței de muncă.

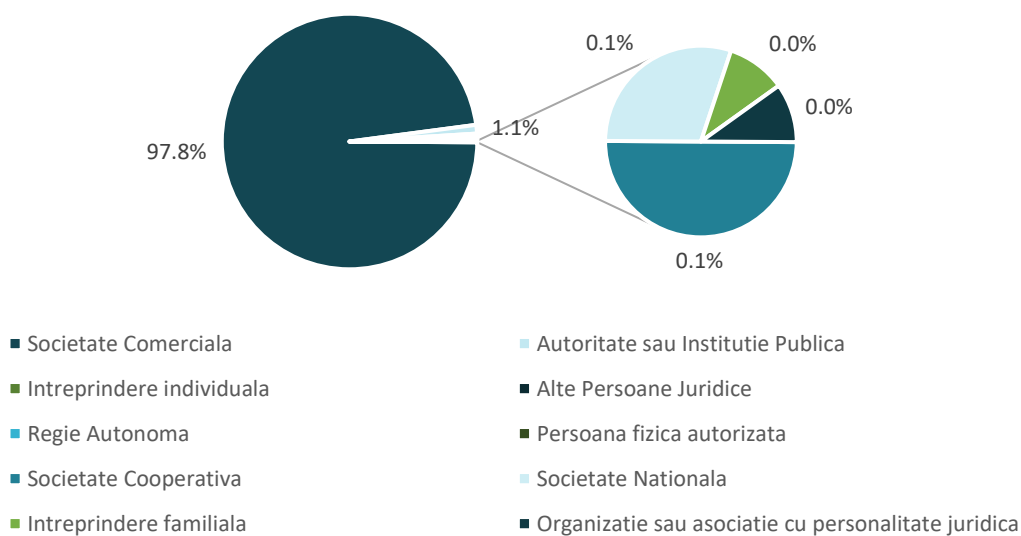
După forma de proprietate, respectiv juridică, cele mai multe entități active sunt societăți comerciale, cu excepția furnizorilor de utilități mai mari, organizați ca regii autonome.

FIGURA 94 DISTRIBUȚIA PE CLASE CAEN A NUMĂRULUI MEDIU DE SALARIAȚI, 80% DIN TOTALUL SALARIAȚILOR, NIVEL JUDEȚEAN, 2019



Sursa: eDemos INS, prelucrare proprie

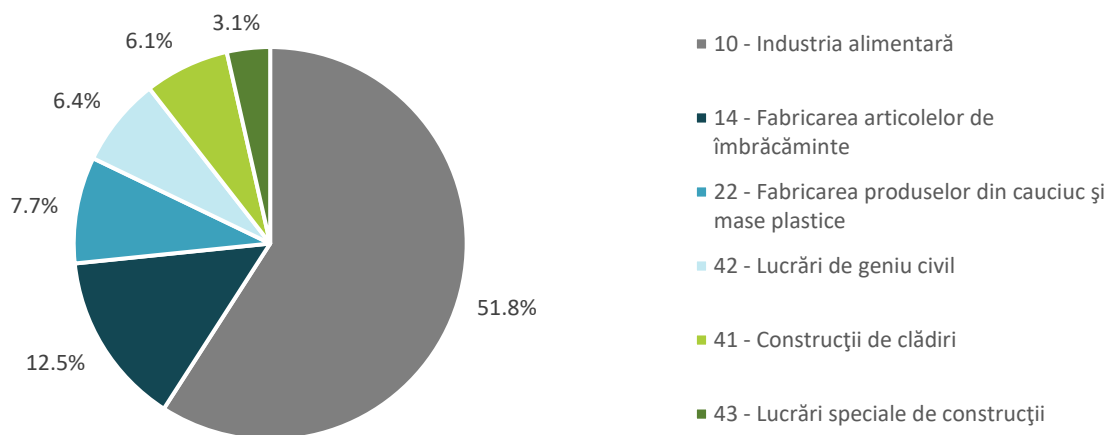
FIGURA 95 DISTRIBUȚIA SALARIAȚILOR DUPĂ FORMA JURIDICĂ, 2019, NIVEL JUDEȚEAN



Sursa: ITM Ialomița, 2019, prelucrare proprie

După cifra de afaceri, șase sectoare concentrează 87,5% din cifra de afaceri, indicând un profil industrial puțin diversificat. Mai mult de jumătate din valoare este generată la nivelul Industriei alimentare, concentrată pe valorificarea producției locale din sectorul agricol.

FIGURA 96 DISTRIBUȚIA PE PRINCIPALELE CLASE CAEN (87,5% DIN TOTAL) A CIFREI DE AFACERI REALIZATE ÎN ANUL 2019, NIVEL JUDEȚEAN



Sursa: eDemos INS, prelucrare proprie

10 – Industria alimentară

Industria alimentară, deși principala ramură a industriei prelucrătoare și a sectorului secundar la nivel județean, este caracterizată de existența unei singure companii mari – EXPUR, specializată în fabricarea uleiurilor și grăsimilor. În plan istoric, județul Ialomița, era, la nivelul anului 1990, al doilea județ din țară după capacitățile de industrie alimentară deținute. Dispariția bazei de materii prime pentru întreprinderile de industrie alimentară, prin aplicarea legii fondului funciar și desființarea cooperativelor agricole de producție și a întreprinderilor agricole de stat, a însemnat și dispariția agenților economici mari din industria alimentară, cu excepția EXPUR. Această companie contribuie și la activitatea de comerț exterior în mod semnificativ, categoria de produse fiind printre puținele unde există o balanță comercială pozitivă. Majoritatea firmelor, însă, fac parte din categoria IMM-urilor. În plan teritorial, cele mai multe firme se regăsesc în orașe și municipii, dar și în localitățile învecinate cu municipiul Slobozia.

	DENUMIRE ANGAJATOR	LOCALITATE	NUMĂR SALARIAȚI	FORMĂ PROPRIETATE	SECTOR ECONOMIC
1.	EXPUR	SLOBOZIA	446	Privata	FABRICAREA ULEIURILOR SI GRASIMILOR
2.	FABKA GROUP SRL	FETESTI	161	Privata	PRELUCRAREA SI CONSERVAREA FRUCTELOR SI LEGUMELOR N.C.A.
3.	TELETEXT	SLOBOZIA	153	Privata	FABRICAREA PRODUSELOR LACTATE SI A BRANZETURILOR
4.	ARTESANS DEL SUCRE	BUCU	145	Privata	FABRICAREA PRODUSELOR DIN CACAO, A CIOCOLATEI SI A PRODUSELOR ZAHAROASE
5.	A.G.F.D. TANDAREI	TANDAREI	145	Privata	FABRICAREA AMIDONULUI SI A PRODUSELOR DIN AMIDON

	DENUMIRE ANGAJATOR	LOCALITATE	NUMĂR SALARIAȚI	FORMĂ PROPRIETATE	SECTOR ECONOMIC
6.	ZINA IMPEX	FETESTI	114	Privata	FABRICAREA PAINII; FABRICAREA PRAJITURILOR SI A PRODUSELOR PROASPETE DE PATISERIE
7.	COCOR COM	SLOBOZIA	107	Privata	PRELUCRAREA SI CONSERVAREA CARNII
8.	COMBIAL	URZICENI	46	Privata	FABRICAREA PREPARATELOR PENTRU HRANA ANIMALELOR DE FERMA
9.	BARON COM	SLOBOZIA	42	Privata	FABRICAREA PAINII; FABRICAREA PRAJITURILOR SI A PRODUSELOR PROASPETE DE PATISERIE
10.	STC INTERNATIONAL	GHEORGHE LAZAR	37	Privata	PRELUCRAREA SI CONSERVAREA CARNII
11.	CLEAN TECH INTERNATIONAL SRL	CIULNITA	35	Privata	FABRICAREA PRODUSELOR DIN CARNE (INCLUSIV DIN CARNE DE PASARE)
12.	ALEXMOD COM	TANDAREI	27	Privata	PRELUCRAREA SI CONSERVAREA CARNII
13.	ITC CONSULTING	FETESTI	24	Privata	PRELUCRAREA SI CONSERVAREA CARNII
14.	SC AGROVAS SRL	MIHAIL KOGALNICEANU	24	Privata	FABRICAREA PRODUSELOR DE MORARIT
15.	PAN ALIMENTA GEC S.R.L.	BUCU	24	Privata	FABRICAREA PAINII; FABRICAREA PRAJITURILOR SI A PRODUSELOR PROASPETE DE PATISERIE

Sursa: ITM Ialomița, 2019, prelucrare proprie

14 - Fabricarea articolelor de îmbrăcăminte

Cu două companii mari cu capital străin, ambele localizate în municipiul Urziceni, acest sector se bazează pe exploatarea avantajului comparativ de cost redus al forței de muncă. Pe de o parte, analizând principalele 15 firme active în domeniu, putem concluziona că domeniul este un furnizor de locuri de muncă, în special pentru femei, în special în principalele două orașe ca activitate economică – Slobozia și Urziceni. Pe de altă parte, producția se concentrează pe activități intermediare din procesul de fabricație, una din cele mai slab productive activități, generând salarii reduse și perspective limitate de dezvoltare. Acest sector este printre cele cu un declin major în ultimii ani, în ciuda atractivității județului pentru astfel de activități, numărul de salariați reducându-se cu peste 30%.

	DENUMIRE ANGAJATOR	LOCALITATE	NUMĂR SALARIAȚI	FORMĂ JURIDICĂ	SECTOR ECONOMIC
1.	ALISON HAYES (ROMANIA)	URZICENI	660	Societate Comerciala	FABRICAREA ALTOR ARTICOLE DE IMBRACAMINTE (EXCLUSIV LENJERIA DE CORP)

	DENUMIRE ANGAJATOR	LOCALITATE	NUMĂR SALARIAȚI	FORMĂ JURIDICĂ	SECTOR ECONOMIC
2.	LTS DESIGN	URZICENI	290	Societate Comerciala	FABRICAREA ALTOR ARTICOLE DE IMBRACAMINTE (EXCLUSIV LENJERIA DE CORP)
3.	TIEFFE 84 SRL	FETESTI-GARA	217	Societate Comerciala	FABRICAREA ALTOR ARTICOLE DE IMBRACAMINTE SI ACCESORII N.C.A.
4.	EDILTEX 55	URZICENI	145	Societate Comerciala	FABRICAREA ALTOR ARTICOLE DE IMBRACAMINTE (EXCLUSIV LENJERIA DE CORP)
5.	ADI FACTORY IMPEX	SINESTI	87	Societate Comerciala	FABRICAREA ALTOR ARTICOLE DE IMBRACAMINTE (EXCLUSIV LENJERIA DE CORP)
6.	FLORENS PROD GRUP	AMARA	44	Societate Comerciala	FABRICAREA DE ARTICOLE DE LENJERIE DE CORP
7.	ITARO TEXTILE	SLOBOZIA	42	Societate Comerciala	FABRICAREA ALTOR ARTICOLE DE IMBRACAMINTE (EXCLUSIV LENJERIA DE CORP)
8.	LARIS 2003 SRL CALARASI - PUNCT DE LUCRU SLOBOZIA	SLOBOZIA	41	Societate Comerciala	FABRICAREA ALTOR ARTICOLE DE IMBRACAMINTE (EXCLUSIV LENJERIA DE CORP)
9.	ISLA TEXTILE SRL	SLOBOZIA	30	Societate Comerciala	FABRICAREA ALTOR ARTICOLE DE IMBRACAMINTE (EXCLUSIV LENJERIA DE CORP)
10.	COLORS SPIRIT SRL	SLOBOZIA	29	Societate Comerciala	FABRICAREA ALTOR ARTICOLE DE IMBRACAMINTE (EXCLUSIV LENJERIA DE CORP)
11.	ART DIZAIN SRL	SLOBOZIA	26	Societate Comerciala	FABRICAREA ALTOR ARTICOLE DE IMBRACAMINTE (EXCLUSIV LENJERIA DE CORP)
12.	STECOLFLEX ROMANIA	URZICENI	20	Societate Comerciala	FABRICAREA DE ARTICOLE DE IMBRACAMINTE PENTRU LUCRU
13.	GC MARICAM COM	MUNTENI-BUZAU	18	Societate Comerciala	FABRICAREA ALTOR ARTICOLE DE IMBRACAMINTE (EXCLUSIV LENJERIA DE CORP)
14.	FOR SEA DESIGN	SLOBOZIA	13	Societate Comerciala	FABRICAREA ALTOR ARTICOLE DE IMBRACAMINTE (EXCLUSIV LENJERIA DE CORP)
15.	PRO CONFORT DESIGN	FETESTI	13	Societate Comerciala	FABRICAREA DE ARTICOLE DE LENJERIE DE CORP

Sursa: ITM Ialomița, 2019, prelucrare proprie

41 - Construcții de clădiri, 42 - Lucrări de geniu civil, 43 - Lucrări speciale de construcții

Sectorul construcțiilor reprezintă unul din cele mai dinamice sectoare din sectorul secundar, înregistrând o creștere a numărului de salariați de 16,6% în perioada 2014-2019 și o pondere mai mare în totalul forței de muncă (de la 8,6% în 2014 la 11,2% în anul 2019). O singură companie mare se regăsește în acest sector, specializată în lucrări de construcție a drumurilor și autostrăzilor. Cea mai mare parte a firmelor se regăsește în municipiul Slobozia, unde există cea mai mare cerere pentru lucrări de construcții, amenajări, reabilitări, realizare de lucrări aferente construcțiilor. Totuși, sectorul se confruntă cu un deficit la forța de muncă similar celui la nivel național. În municipiul Urziceni există puține locuri disponibile pentru pregătirea personalului calificat în domeniu, fapt ce afectează negativ oferta de forță de muncă.

	DENUMIRE ANGAJATOR	LOCALITATE	NUMĂR SALARIAȚI	FORMĂ JURIDICĂ	SECTOR ECONOMIC
1.	OYL COMPANY HOLDING AG	SLOBOZIA	414	Privata	LUCRARI DE CONSTRUCTII A DRUMURILOR SI AUTOSTRAZILOR
2.	ALFA INVEST	SLOBOZIA	131	Privata	LUCRARI DE CONSTRUCTII A CLADIRILOR REZIDENTIALE SI NEREZIDENTIALE
3.	ECOTERM	URZICENI	104	Privata	LUCRARI DE INSTALATII SANITARE, DE INCALZIRE SI DE AER CONDITIONAT
4.	CONCIVIC	SLOBOZIA	96	Privata	LUCRARI DE CONSTRUCTII A CLADIRILOR REZIDENTIALE SI NEREZIDENTIALE
5.	SALT COM	SLOBOZIA	83	Privata	LUCRARI DE CONSTRUCTII A CLADIRILOR REZIDENTIALE SI NEREZIDENTIALE
6.	DRUMURI SI PODURI	SLOBOZIA	67	Stat	LUCRARI DE CONSTRUCTII A DRUMURILOR SI AUTOSTRAZILOR
7.	ITARO	SLOBOZIA	55	Privata	LUCRARI DE CONSTRUCTII A DRUMURILOR SI AUTOSTRAZILOR
8.	COMFRIG	SLOBOZIA	47	Privata	LUCRARI DE INSTALATII SANITARE, DE INCALZIRE SI DE AER CONDITIONAT
9.	OYL COMPANY	SLOBOZIA	46	Privata	LUCRARI DE CONSTRUCTII A CLADIRILOR REZIDENTIALE SI NEREZIDENTIALE
10.	ELECTROCONSTRUCTIA ELCO	SLOBOZIA	43	Privata	LUCRARI DE INSTALATII ELECTRICE
11.	EVIVET CONSTRUCT	FETESTI-GARA	41	Privata	LUCRARI DE CONSTRUCTII A CLADIRILOR REZIDENTIALE SI NEREZIDENTIALE

	DENUMIRE ANGAJATOR	LOCALITATE	NUMĂR SALARIAȚI	FORMĂ JURIDICĂ	SECTOR ECONOMIC
12.	UNIVERSAL BUILDING TRAIAN SRL	TRAIAN	41	Privata	LUCRARI DE CONSTRUCTII A CLADIRILOR REZIDENTIALE SI NEREZIDENTIALE
13.	CARGO TERRA	SLOBOZIA	40	Privata	ALTE LUCRARI SPECIALE DE CONSTRUCTII N.C.A.
14.	CONSIROM	SLOBOZIA	38	Privata	LUCRARI DE CONSTRUCTII A CLADIRILOR REZIDENTIALE SI NEREZIDENTIALE
15.	OBIECTIV CONSTRUCT EDIL	FETESTI	35	Privata	LUCRARI DE CONSTRUCTII A CLADIRILOR REZIDENTIALE SI NEREZIDENTIALE

Sursa: ITM Ialomița, 2019, prelucrare proprie

20 - Fabricarea substanțelor și a produselor chimice

Domeniul este dominat de compania Chemgas Holding, specializată în fabricarea îngrășămintelor și a produselor azotoase destinate sectorului agricol. Compania este localizată în Slobozia și reprezintă unul din cei mai mari angajatori din județ. Totuși, și în acest sector remarcăm o reducere considerabilă a numărului de salariați – de la 869 în anul 2014 la 581 în anul 2019, însă și o creștere semnificativă a cifrei de afaceri, de la 69 la 101 mil. RON.

	DENUMIRE ANGAJATOR	LOCALITATE	NUMĂR SALARIAȚI	FORMĂ JURIDICĂ	SECTOR ECONOMIC
1.	CHEMGAS HOLDING CORPORATION	SLOBOZIA	531	Societate Comerciala	FABRICAREA INGRASAMINTELOR SI PRODUSELOR AZOTOASE
2.	MARCHIM PROD	SLOBOZIA	34	Societate Comerciala	FABRICAREA VOPSELELOR, LACURILOR, CERNELII TIPOGRAFICE SI MASTICURILOR
3.	AMONIL	SLOBOZIA	9	Societate Comerciala	FABRICAREA INGRASAMINTELOR SI PRODUSELOR AZOTOASE
4.	ENVIRO NATURALS PRODUCTION	FETESTI	5	Societate Comerciala	FABRICAREA PESTICIDELOR SI A ALTOR PRODUSE AGROCHIMICE
5.	II DRAGANICA MIRELA IONELA	GURA IALOMITEI	2	Alte Persoane Juridice	FABRICAREA PARFUMURILOR SI A PRODUSELOR COSMETICE (DE TOALETA)

Sursa: ITM Ialomița, 2019, prelucrare proprie

22 - Fabricarea produselor din cauciuc și mase plastice

Fabricarea produselor din cauciuc și mase plastice se remarcă printr-o distribuție teritorială mai mare, deși numărul de salariați este redus și generează o mică parte din locurile de muncă, în special în zona rurală. Cele mai mari două companii sunt localizate în municipiile Urziceni și Slobozia. În total, numărul de salariați din sector s-a menținut relativ constant în perioada 2014-2019.

	DENUMIRE ANGAJATOR	LOCALITATE	NUMĂR SALARIAȚI	FORMĂ JURIDICĂ	SECTOR ECONOMIC
1.	MARTPLAST	URZICENI	193	Societate Comerciala	FABRICAREA ARTICOLELOR DE AMBALAJ DIN MATERIAL PLASTIC
2.	PET STAR HOLDING SA	SLOBOZIA	105	Societate Comerciala	FABRICAREA ARTICOLELOR DE AMBALAJ DIN MATERIAL PLASTIC
3.	U.I. MASE PLASTICE	MANASIA	20	Societate Comerciala	FABRICAREA ARTICOLELOR DIN MATERIAL PLASTIC PENTRU CONSTRUCTII
4.	GAMATEL	SLOBOZIA	15	Societate Comerciala	FABRICAREA ALTOR PRODUSE DIN MATERIAL PLASTIC
5.	TERMOCAS ALEX	FETESTI	14	Societate Comerciala	FABRICAREA ARTICOLELOR DIN MATERIAL PLASTIC PENTRU CONSTRUCTII
6.	PERFECT INDUSTRY PLASTIC	SINESTI	11	Societate Comerciala	FABRICAREA PLACILOR, FOLIILOR, TUBURILOR SI PROFILELOR DIN MATERIAL PLASTIC
7.	ADY & NYC	OGRADA	10	Societate Comerciala	FABRICAREA ARTICOLELOR DIN MATERIAL PLASTIC PENTRU CONSTRUCTII
8.	MOGI COM SRL	FETESTI-GARA	9	Societate Comerciala	FABRICAREA ARTICOLELOR DIN MATERIAL PLASTIC PENTRU CONSTRUCTII
9.	TECNOLINE GEAM SRL	SLOBOZIA	7	Societate Comerciala	FABRICAREA ARTICOLELOR DIN MATERIAL PLASTIC PENTRU CONSTRUCTII
10.	MATTERA	SLOBOZIA	4	Societate Comerciala	FABRICAREA ARTICOLELOR DIN MATERIAL PLASTIC PENTRU CONSTRUCTII
11.	SC CLAU TERM 2011	FETESTI	4	Societate Comerciala	FABRICAREA ARTICOLELOR DIN MATERIAL PLASTIC PENTRU CONSTRUCTII
12.	S.C.INDA DESIGN	SLOBOZIA	4	Societate Comerciala	FABRICAREA ARTICOLELOR DIN MATERIAL PLASTIC PENTRU CONSTRUCTII
13.	TERMOSTIL GLASS SRL	MOVILITA	4	Societate Comerciala	FABRICAREA ARTICOLELOR DIN MATERIAL PLASTIC PENTRU CONSTRUCTII
14.	TERMOTIM	GHEORGHE LAZAR	4	Societate Comerciala	FABRICAREA ARTICOLELOR DIN MATERIAL PLASTIC PENTRU CONSTRUCTII

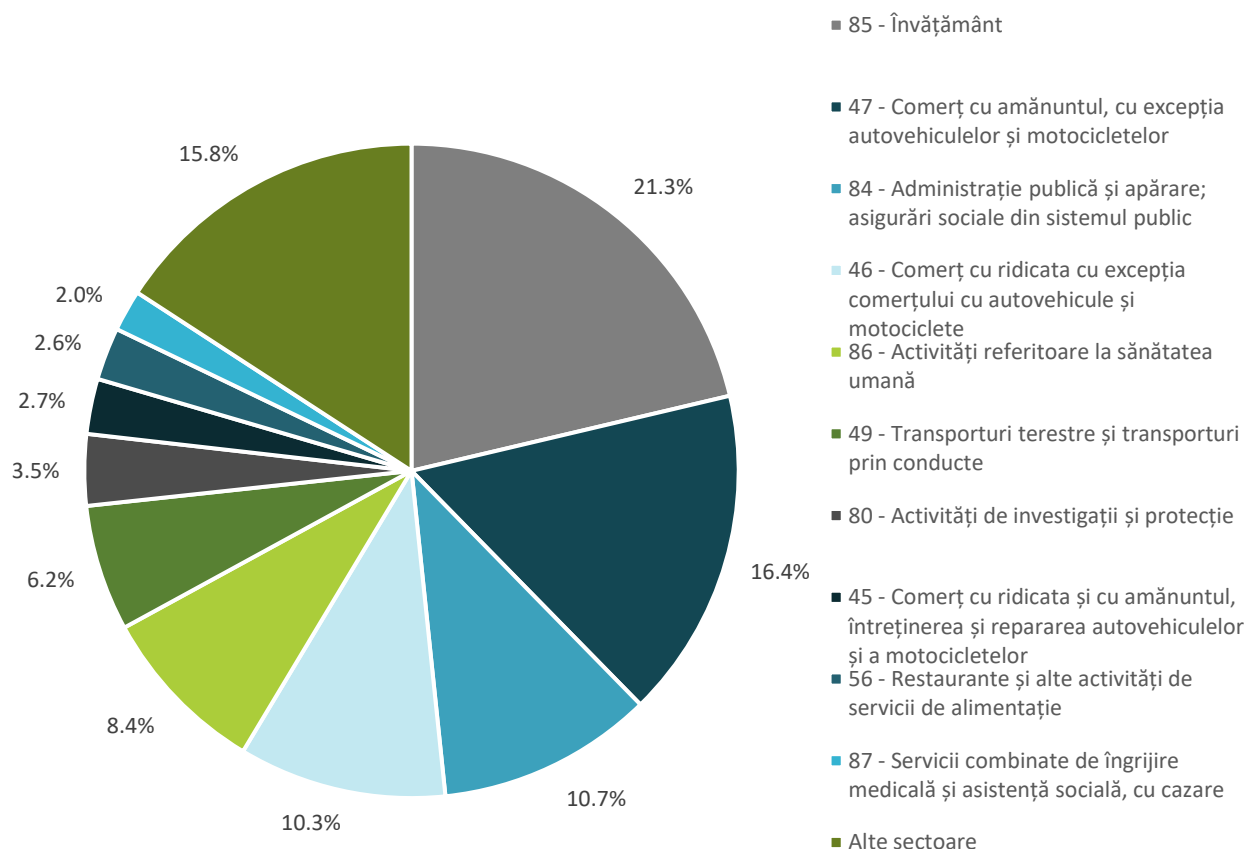
	DENUMIRE ANGAJATOR	LOCALITATE	NUMĂR SALARIAȚI	FORMĂ JURIDICĂ	SECTOR ECONOMIC
15.	TEROROM PRODUCTIE SRL	STEJARU	4	Societate Comerciala	FABRICAREA ARTICOLELOR DIN MATERIAL PLASTIC PENTRU CONSTRUCTII

Sursa: ITM Ialomița, 2019, prelucrare proprie

2.3.5. ANALIZA SECTORULUI TERȚIAR

Sectorul terțiar, ce cuprinde toate activitățile de servicii economice, cuprindea în anul 2019, 3804 entități publice și private, cu 22,2% mai multe decât în anul 2014. Cu o cifră de afaceri a întreprinderilor active de 3,98 mld RON realizată în anul 2019, sectorul serviciilor este unul în creștere, dinamic, dacă luăm în considerare creșterea de 30% a valorii veniturilor realizate de companii. Aceasta este predominant împărțită între activitățile de comerț cu ridicata (51,5% din totalul CA județene), comerț cu amănuntul (23,3%) și transporturi terestre și transporturi prin conducte (7%). Această situație indică o performanță redusă a serviciilor, fapt îngrijorător din perspectiva potențialului de dezvoltare economică și realizarea convergenței cu media națională sau europeană.

FIGURA 97 DISTRIBUȚIA SALARIAȚILOR CARE LUCREAZĂ ÎN SECTORUL TERȚIAR PE PRINCIPALELE CATEGORII DE SERVICII, 2019



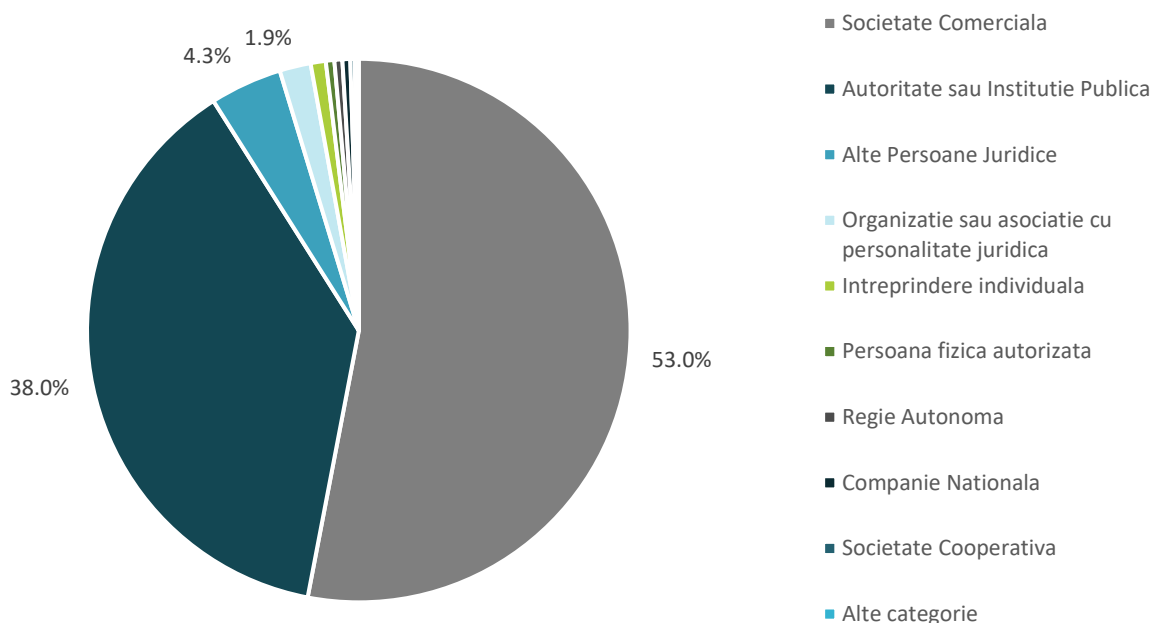
Sursa: ITM Ialomița, 2019, prelucrare proprie

După numărul de salariați, serviciile economice angajau 27.459 persoane, cu 12,5% mai mult comparativ cu anul 2014, creștere datorată în principal sectorului public. Dacă analizăm principalele sectoare după numărul de salariați, remarcăm o diversificare redusă a activităților de servicii, 80% din salariați fiind angajați în servicii publice de bază, precum învățământ (21,3% din total), Administrație publică (10,7% din total – sector cu o creștere însemnată în perioada 2014-2019, de 48,7%) sau Sănătate (8,4% din total, în creștere cu 13%).

Alte sectoare importante din perspectiva ocupării, din mediul privat, sunt însă sectoare cu valoare adăugată redusă și ce necesită competențe joase, precum comerțul, transporturile sau activitățile de investigații și protecție.

După forma juridică a angajatorilor, cei mai mulți salariați se regăsesc în societățile comerciale, în proporție de 53%, însă un procent important este dat de autoritățile sau instituțiile publice (38%). Întreprinderile individuale și persoanele fizice autorizate reprezintă un procent foarte mic, indicând un nivel redus al antreprenoriatului, chiar și într-un domeniu care oferă multiple posibilități și nișe de piață neacoperite la nivel local sau județean.

FIGURA 98 DISTRIBUȚIA SALARIAȚILOR DUPĂ FORMA JURIDICĂ A ANGAJATORILOR DIN SECTORUL SERVICIILOR, 2019



Sursa: ITM Ialomița, 2019, prelucrare proprie

46 - Comerț cu ridicata cu excepția comerțului cu autovehicule și motociclete și 47 - Comerț cu amănuntul, cu excepția autovehiculelor și motocicletelor se remarcă prin prezența angajatorilor importanți și în alte localități decât în municipiile mai mari – Intercereal în Movila, Vlase Distribution în localitatea Gheorghe Lazăr, Sydonia Prod în Fierbinți-Târg. De asemenea, sectorul are printre cele mai multe firme cu mai mult de 100 de salariați. Nu în ultimul rând, activitatea de comerț (cu amănuntul) este printre cele mai prezente în plan teritorial.

	DENUMIRE ANGAJATOR	LOCALITATE	SALARIAȚI	FORMĂ JURIDICĂ	SECTOR ECONOMIC
1.	INTERCEREAL	MOVILA	217	Societate Comerciala	INTERMEDIERI IN COMERTUL CU MATERII PRIME AGRICOLE, ANIMALE

	DENUMIRE ANGAJATOR	LOCALITATE	SALARIAȚI	FORMĂ JURIDICĂ	SECTOR ECONOMIC
					VII, MATERII PRIME TEXTILE SI CU SEMIFABRICATE
2.	COMIND	SLOBOZIA	152	Societate Comerciala	COMERT CU AMANUNTUL IN MAGAZINE NESPECIALIZATE, CU VANZARE PREDOMINANTA DE PRODUSE ALIMENTARE, BAUTURI SI TUTUN
3.	VLASE DISTRIBUTION	GHEORGHE LAZAR	126	Societate Comerciala	COMERT CU RIDICATA NESPECIALIZAT DE PRODUSE ALIMENTARE, BAUTURI SI TUTUN
4.	SYDONIA PROD	FIERBINTI-TARG	122	Societate Comerciala	COMERT CU AMANUNTUL IN MAGAZINE NESPECIALIZATE, CU VANZARE PREDOMINANTA DE PRODUSE ALIMENTARE, BAUTURI SI TUTUN
5.	TOP SEEDS	SLOBOZIA	107	Societate Comerciala	COMERT CU RIDICATA AL PRODUSELOR CHIMICE
6.	ADMET	SLOBOZIA	103	Societate Comerciala	COMERT CU RIDICATA AL MATERIALULUI LEMNOS SI A MATERIALELOR DE CONSTRUCTIE SI ECHIPAMENTELOR SANITARE
7.	EL CASIO COM	SLOBOZIA	103	Societate Comerciala	COMERT CU RIDICATA NESPECIALIZAT
8.	S.C. AGRO OIL SERVICE S.R.L.	SLOBOZIA	92	Societate Comerciala	COMERT CU RIDICATA AL CEREALELOR, SEMINTELOR, FURAJELOR SI TUTUNULUI NEPRELUCRAT
9.	VLASE COMPLEX COMERCIAL	GHEORGHE LAZAR	83	Societate Comerciala	COMERT CU RIDICATA NESPECIALIZAT DE PRODUSE ALIMENTARE, BAUTURI SI TUTUN
10.	GENERAL LEASING SA	SLOBOZIA	72	Societate Comerciala	COMERT CU RIDICATA AL MASINILOR AGRICOLE, ECHIPAMENTELOR SI FURNITURILOR
11.	PREMIER	SLOBOZIA	72	Societate Comerciala	COMERT CU RIDICATA AL MATERIALULUI LEMNOS SI A MATERIALELOR DE CONSTRUCTIE SI ECHIPAMENTELOR SANITARE
12.	CONTE IMPEX	SLOBOZIA	72	Societate Comerciala	COMERT CU AMANUNTUL IN MAGAZINE NESPECIALIZATE, CU VANZARE PREDOMINANTA DE PRODUSE NEALIMENTARE
13.	OYL COMPANY LOGISTIC	SLOBOZIA	71	Societate Comerciala	COMERT CU RIDICATA AL MATERIALULUI LEMNOS SI A

	DENUMIRE ANGAJATOR	LOCALITATE	SALARIAȚI	FORMĂ JURIDICĂ	SECTOR ECONOMIC
					MATERIALELOR DE CONSTRUCȚIE ȘI ECHIPAMENTELOR SANITARE
14.	EXPERIENCE COM SRL	SLOBOZIA NOUA	60	Societate Comerciala	COMERT CU RIDICATA NESPECIALIZAT
15.	OLIMPIC TRADE DISTRIBUTION	URZICENI	58	Societate Comerciala	COMERT CU RIDICATA AL BAUTURILOR

Sursa: ITM Ialomița, 2019, prelucrare proprie

49 - Transporturi terestre și transporturi prin conducte include în cea mai mare parte operatori privați de transport de persoane și mărfuri, în condițiile unei conectivități rutiere și feroviare reduse între localitățile rurale și orașele mai mari, unde se regăsesc principalele servicii și oportunități de muncă. Totuși, acest sector are un potențial limitat de creștere dacă nu este conectat într-un lanț valoric mai mare, de exemplu, în domeniul agroalimentar.

	DENUMIRE ANGAJATOR	LOCALITATE	NUMĂR SALARIAȚI	FORMĂ JURIDICĂ
1.	ELSTEF TRANS	FIERBINTI-TARG	70	Societate Comerciala
2.	COMTRANS	SLOBOZIA	62	Societate Comerciala
3.	PANDORA PROD	SLOBOZIA	60	Societate Comerciala
4.	SPM GAZ	FETESTI	48	Societate Comerciala
5.	SC PREMIER TRANSPORT AUTO SRL	SLOBOZIA	34	Societate Comerciala
6.	GABRIEL COM	BUCU	33	Societate Comerciala
7.	BARYAN COM	SLOBOZIA	32	Societate Comerciala
8.	TRANSBUS	FETESTI	32	Societate Comerciala
9.	MRC CARGO INVEST	SLOBOZIA	31	Societate Comerciala
10.	SEA TRANS	SLOBOZIA	25	Societate Comerciala
11.	CRISY TRANS NSF	MOVILITA	25	Societate Comerciala
12.	SERVICIUL PUBLIC DE TRANSPORT LOCAL SLOBOZIA	SLOBOZIA	21	Autoritate sau Institutie Publica
13.	VALENTINO TRANS TOUR SRL	BORDUSANI	20	Societate Comerciala
14.	TIBI TRANS IMPEX	MOVILITA	19	Societate Comerciala

Sursa: ITM Ialomița, 2019, prelucrare proprie

84 - Administrație publică și apărare; asigurări sociale din sistemul public include principalele instituții publice care oferă locuri de muncă – cea mai mare parte dintre acestea se regăsesc în orașele mai mari, de regulă numărul salariaților fiind proporțională cu mărimea localității și cu importanța sa în administrația locală.

	DENUMIRE ANGAJATOR	LOCALITATE	NUMĂR SALARIAȚI	FORMĂ JURIDICĂ
1.	DIRECTIA DE ADMINISTRARE A DOMENIULUI PUBLIC	SLOBOZIA	166	Autoritate sau Instituție Publica
2.	PRIMARIA MUNICIPIULUI FETESTI	FETESTI-GARA	104	Autoritate sau Instituție Publica
3.	PRIMARIA MUNICIPIULUI URZICENI	URZICENI	100	Autoritate sau Instituție Publica
4.	DIRECTIA DE ADMINISTRARE A DOMENIULUI PUBLIC SI PRIVAT - FETESTI	FETESTI-GARA	92	Organizație sau asociație cu personalitate juridica
5.	INSPECTORATUL SCOLAR AL JUDETULUI IALOMITA	SLOBOZIA	87	Autoritate sau Instituție Publica
6.	COMUNA OGRADA	OGRADA	80	Autoritate sau Instituție Publica
7.	PRIMARIA TANDAREI	TANDAREI	73	Autoritate sau Instituție Publica
8.	CONSILIUL LOCAL ION ROATA	ION ROATA	73	Autoritate sau Instituție Publica
9.	PRIMARIA COMUNEI JILAVELE	JILAVELE	69	Autoritate sau Instituție Publica
10.	PRIMARIA COMUNEI GIRBOVI 2	GARBOVI	68	Autoritate sau Instituție Publica
11.	PRIMARIA FACAENI	FACAENI	61	Autoritate sau Instituție Publica
12.	PRIMARIA COSERENI	COSERENI	60	Autoritate sau Instituție Publica
13.	COMUNA MUNTENI BUZAU	MUNTENI-BUZAU	59	Autoritate sau Instituție Publica
14.	COMUNA BORDUȘANI	BORDUSANI	59	Autoritate sau Instituție Publica
15.	CONSILIUL LOCAL SCINTEIA	SCANTEIA	58	Autoritate sau Instituție Publica

Sursa: ITM Ialomița, 2019, prelucrare proprie

85 – Învățământ – Cei mai mari angajatori din învățământ se regăsesc în principalele unități de învățământ secundar din județ. Acestea sunt localizate în orașele mai mari, cu o ofertă educațională mai extinsă și cu o atractivitate mai ridicată pentru elevii din județ. De aceea, cei mai mulți salariați se regăsesc în orașe precum Slobozia, Urziceni și Fetești.

	DENUMIRE ANGAJATOR	LOCALITATE	NUMĂR SALARIAȚI	ACTIVITATE PRINCIPALĂ
1.	LICEUL DE ARTE "IONEL PERLEA"	SLOBOZIA	195	INVATAMANT SECUNDAR GENERAL
2.	LICEUL DE ARTE "IONEL PERLEA"	SLOBOZIA	118	INVATAMANT SECUNDAR GENERAL
3.	SCOALA GIMNAZIALA NR 3 SLOBOZIA	SLOBOZIA	114	INVATAMANT SECUNDAR GENERAL
4.	LICEUL TEHNOLOGIC „ANGHEL SALIGNY"	FETESTI-GARA	103	INVATAMANT SECUNDAR, TEHNIC SAU PROFESIONAL

	DENUMIRE ANGAJATOR	LOCALITATE	NUMĂR SALARIAȚI	ACTIVITATE PRINCIPALĂ
5.	GRUP ȘCOLAR "SFÂNTA ECATERINA"	URZICENI	96	INVATAMANT SECUNDAR, TEHNIC SAU PROFESIONAL
6.	SCOALA GIMNAZIALA "ION HELIADE RADULESCU"	URZICENI	94	INVATAMANT SECUNDAR GENERAL
7.	SCOALA GIMNAZIALA „AUREL VLAICU” FETESTI	FETESTI	91	INVATAMANT PRIMAR
8.	SCOALA CU CLS. I-VIII NR. 7 „AUREL VLAICU” FETESTI	FETESTI	91	INVATAMANT PRIMAR
9.	LICEUL TEORETIC "CAROL I" FETESTI	FETESTI-GARA	90	INVATAMANT SECUNDAR, TEHNIC SAU PROFESIONAL
10.	LICEUL PEDAGOGIC "MATEI BASARAB" SLOBOZIA	SLOBOZIA	90	INVATAMANT SECUNDAR GENERAL
11.	LICEUL TEHNOLOGIC "AL.IOAN CUZA"	SLOBOZIA	89	INVATAMANT SECUNDAR, TEHNIC SAU PROFESIONAL
12.	COLEGIUL NATIONAL GRIGORE MOISIL	URZICENI	85	INVATAMANT SECUNDAR GENERAL
13.	LICEUL TEHNOLOGIC DE INDUSTRIE ALIMENTARĂ	FETESTI-GARA	85	INVATAMANT SECUNDAR, TEHNIC SAU PROFESIONAL
14.	LICEUL TEHNOLOGIC MIHAI EMINESCU	SLOBOZIA	85	INVATAMANT SECUNDAR, TEHNIC SAU PROFESIONAL
15.	SCOALA GIMNAZIALA „AUREL VLAICU” FETESTI	FETESTI	84	INVATAMANT PRIMAR

Sursa: ITM Ialomița, 2019, prelucrare proprie

86 - Activități referitoare la sănătatea umană și 87 - Servicii combinate de îngrijire medicală și asistență socială, cu cazare – principalii angajatori din domeniul medical și al asistenței sociale sunt administrate în sectorul public, așa cum este cazul spitalelor din orașele mai mari, sau al furnizorilor de servicii de asistență socială ce deservește întreg județul (ex. DGASPC Ialomița). Totuși, pe lângă spitalele municipale și orașenești, regăsim în listă și furnizori de servicii medicale private, cu o acoperire teritorială mai mare, în domeniul analizelor medicale sau al serviciilor stomatologice.

	DENUMIRE ANGAJATOR	LOCALITATE	NUMĂR SALARIAȚI	ACTIVITATE PRINCIPALĂ	FORMA JURIDICĂ
1.	SPITALUL JUDETEAN DE URGENTA SLOBOZIA	SLOBOZIA	836	ACTIVITATI DE ASISTENTA SPITALICEASCA	Autoritate sau Instituție Publica
2.	DGASPC IALOMITA	SLOBOZIA	539	ALTE ACTIVITATI DE ASISTENTA SOCIALA, CU CAZARE N.C.A.	Autoritate sau Instituție Publica

	DENUMIRE ANGAJATOR	LOCALITATE	NUMĂR SALARIAȚI	ACTIVITATE PRINCIPALĂ	FORMA JURIDICĂ
3.	SPITALUL MUNICIPAL FETESTI	FETESTI	267	ACTIVITATI DE ASISTENTA SPITALICEASCA	Autoritate sau Instituție Publica
4.	SPITALUL MUNICIPAL URZICENI	URZICENI	198	ACTIVITATI DE ASISTENTA SPITALICEASCA	Alte Persoane Juridice
5.	SERVICIUL JUDEȚAN DE AMBULANTA IALOMITA	SLOBOZIA	166	ALTE ACTIVITATI REFERITOARE LA SANATATEA UMANA	Autoritate sau Instituție Publica
6.	SPITALUL ORASENESC TANDAREI	TANDAREI	138	ACTIVITATI DE ASISTENTA SPITALICEASCA	Autoritate sau Instituție Publica
7.	ALMAROM 2001	SLOBOZIA	106	ALTE ACTIVITATI REFERITOARE LA SANATATEA UMANA	Societate Comerciala
8.	PHILOS IMPEX	SLOBOZIA	34	ALTE ACTIVITATI REFERITOARE LA SANATATEA UMANA	Societate Comerciala
9.	BIOMED	SLOBOZIA	31	ALTE ACTIVITATI REFERITOARE LA SANATATEA UMANA	Societate Comerciala
10.	CENTRUL DE ASISTENTA SOCIALA DE MEDICO-	FIERBINTI-TARG	25	ACTIVITATI DE ASISTENTA SPITALICEASCA	Autoritate sau Instituție Publica
11.	COMPLEX DE SERVICII SOCIALE	TANDAREI	22	ACTIVITATI ALE CAMINELOR DE BATRANI SI ALE CAMINELOR PENTRU PERSOANE AFLATE IN INCAPACITATE DE A SE INGRIJI SINGURE	Autoritate sau Instituție Publica
12.	DRIDIH DENT	DRIDU	21	ACTIVITATI DE ASISTENTA STOMATOLOGICA	Societate Comerciala
13.	PLUSS	SLOBOZIA	20	ALTE ACTIVITATI REFERITOARE LA SANATATEA UMANA	Societate Comerciala
14.	PROFDIAGNOSIS	URZICENI	19	ALTE ACTIVITATI REFERITOARE LA SANATATEA UMANA	Societate Comerciala
15.	MEDICAL DENTAL BLUE	SLOBOZIA	17	ACTIVITATI DE ASISTENTA STOMATOLOGICA	Societate Comerciala

Sursa: ITM Ialomița, 2019, prelucrare proprie



UNIUNEA EUROPEANĂ



2.3.6. TURISM

În ultimele decenii, sectorul turistic a demonstrat că poate contribui într-o mare măsură la dezvoltarea economică și la crearea unor locuri de muncă, fiind astfel un interlocutor pentru dialogul multicultural, incluziune socială și chiar dezvoltarea durabilă.

Pe lângă contribuția economică remarcabilă pe care poate să îl aibă, turismul poate fi și o sursă de mândrie pentru comunitățile locale ce le permite să-și dezvolte propria identitate comunitară, bazată pe patrimoniul și cultura acestora.

În același timp, turismul este o industrie extrem de competitivă, astfel că pentru ca o destinație să poată concura în mod eficient cu alte destinații, este necesar ca vizitatorii să beneficieze de servicii și experiențe de o calitate superioară. Acest lucru este deosebit de important mai ales în contextul actual în care tendințele de călătorie sunt în continuă schimbare iar turiștii caută locuri din ce în ce mai atractive. De altfel, atractivitatea turistică este direct corelată cu atractivitatea urbană, astfel că degradarea mediului fizic, a patrimoniului construit, a spațiilor verzi și a spațiului public reprezintă un impediment. Principiile unui turism atractiv constau în îmbunătățirea experiențelor turistice, îmbunătățirea eficienței gestionării resurselor, maximizarea competitivității destinației cu accent pe aspecte durabile.

1.1.1.3. Resursele turistice

Turismul este un factor important de dezvoltare economică și socială. Sectorul stimulează creșterea economică prin generarea de venituri, locuri de muncă și investiții în județul Ialomița. Aceasta ajută la susținerea patrimoniului cultural și natural, oferă venituri pentru finanțarea facilităților și infrastructurii de care se bucură vizitatorii și rezidenții și promovează conștientizarea unei identități unice în lume, care se distinge prin diversitatea sa.

Recunoașterea de către o autoritate națională în domeniul a resurselor turistice din județul Ialomița contribuie esențial la dezvoltarea turismului în județ. Având în vedere experiența dobândită și luând în considerare importanța dezvoltării produselor turistice pentru satisfacerea nevoilor, cerințelor, așteptărilor turiștilor și creșterea competitivității sectorului, Serviciul Relații Internaționale și Afaceri Europene în Domeniul Turismului din cadrul Ministerului Economiei, Antreprenoriatului și Turismului a creat un sistem voluntar de „recunoaștere” a Rutelor Culturale Turistice, dezvoltate de organizațiile din domeniul turismului/culturii sau de autoritățile publice locale pentru dezvoltarea și promovarea turismului cultural.

Conform situației actualizată la 3 ianuarie 2022 a Rutelor Culturale Turistice, pe teritoriul județului Ialomița sunt recunoscute 6 Rute, astfel:

- Ruta istorică, balneară și cultural + turistică: Amara – Slobozia – Perieți
- Ruta “Localități medievale riverane Brațului Borcea: Giurgeni- Vlădeni – Făcăeni – Borduşani – Fetești”
- Ruta “Castele, conace și istorie în Ialomița (I): Broșteni – Manasia – Borănești – Bărcănești”
- Ruta “Castele, conace și istorie în Ialomița (II): Hagiești – Dridu – Fierbinți Târg – Rădulești – Maia – Jilavele”
- Ruta “Castele, conace și istorie în Ialomița (III): Cosâmbești – Frățilești/Sudiți”
- Ruta “Geto-dacii de la Piscul Crăsani: Balaciu – Crăsanii de Jos – Copuzu”

Resursele turistice existente la nivelul județului, conturează un produs turistic complex, diversificat, cu un potențial deosebit de mare de a satisface nevoile de călătorie ale unor turiști cu interese variate.



Mai mult, județul Ialomița are resursele naturale și culturale necesare pentru a-și consolida poziție drept o atracție turistică de interes atât pe plan local, cât și național. Descoperirile arheologice atestă că încă din Paleolitic, teritoriul a fost locuit constant. Au fost descoperite astfel diverse artefacte și unelte la Coșereni, Bordușani, Săveni și Dridu. Mai mult, teritoriul se află la intersecția unor vechi rute comerciale care-i oferă caracterul de zonă de tranzit între Orient și Occident.

RESURSELE NATURALE

Cele mai importante resurse de cadru natural existente în județul Ialomița sunt reprezentate de rezervațiile naturale, mlaștinile, pădurile și insulele, apele termale și minerale și nămolul terapeutic sapropelic care contribuie esențial la dezvoltarea turismului balneoclimateric, în special în zonele în localitățile care și-au creat deja o notorietate pe baza acestui tip de turism.

PĂDUREA DE STEJARI SECULARI – CANTON HĂȚIȘ⁴⁷ | Înconjurat de Dunărea Veche și de brațul Borcea, Cantonul Hățiș Stelnică a fost declarat în anul 2004 rezervație naturală protejată la nivel național, fiind încadrată, conform legislației specifice, la categoria „Rezervație naturală”. Motivul pentru care este atât de importantă pentru zona Bărăganului este conservarea unor exemplare de stejar brumăriu (*Quercus pedunculiflora*) cu vârste de peste 300 de ani.

LACUL STRACHINA | Zona prezintă o deosebită importanță ca habitat al pasărilor de apă – au fost identificate 26 de specii de păsări a căror conservare necesită desemnarea ariilor speciale de conservare, 42 de specii de păsări a căror conservare necesită o protecție strictă și 18 specii de păsări de interes comunitar.

Lacul este împărțit, prin două baraje construite pentru exploatarea în scop piscicol, în lacurile Strachina I, Strachina II și Valea Ciorii. În lacul piscicol, fauna acvatică cuprinde specii de pești cu valoare economică.

LACUL AMARA | Datorită proprietăților sale, lacul Amara găzduiește un complex balnear cu proprietăți terapeutice dintre cele mai importante. Nămolul găsit aici, dar și sărurile, clorurile, iodurile și bicarbonații i-au mărit proprietățile, lacul ajungând să fie cunoscut atât de turiștii români, cât și de cei din străinătate, proprietățile sale terapeutice fiind cunoscute încă din anul 1936.

LACUL FUNDATA | La 20 de kilometri de Slobozia, pe teritoriul comunei Gheorghe Doja, se află o plajă sălbatică de o frumusețe rară, indiferent de anotimp. În ultimii ani, Lacul Fundata, înconjurat de lanuri întinse de porumb și floarea-soarelui, a devenit decorul ideal pentru pasionații de sporturi nautice.

De asemenea, în fiecare primăvară, sute de păsări rare aleg să facă o escală pe Lacul Fundata. În 2006, zona a fost inclusă în Programul European „Natura 2000”, în acest habitat fiind identificate peste 80 de specii de păsări, dintre care aproximativ un sfert sunt foarte rare, de interes european, iar prinderea sau vânarea lor este strict interzisă.

BENTURILE DE LA BORDUȘANI | Fiind situate pe traseul marelui drum de migrație estic, teritoriile de la Benturi sunt vizitate în perioadele de pasaj, fiind locuri de hrănire și odihnă pentru specii rare de păsări. În zonă, există arii cu valoare de patrimoniu natural, a căror frumusețe este unică în Europa. Întâlnim aici situl de la Bordușani, cu salba de lacuri naturale Bentu Mic, Bentu Mic Cotoi și Bentu Mare, care dețin floră și faună deosebit de diversificată, dar și situl arheologic Popina Bordușani, în care sunt conservate dovezi ale unei civilizații umane veche de peste 6.000 de ani.

În cadrul județului Ialomița se pot realiza o serie de trasee turistice ce pun în evidență atracțiile principale ale județului, atât cele naturale cât și cele antropice. Pe lângă o serie de monumente și atracții ce au căpătat notorietate, mai există și alte obiective mai puțin cunoscute, ce pot fi ușor vizitate de către turiștii aflați în

⁴⁷ Pădurea de stejari seculari este închisă publicului pentru vizitare, iar așezarea ei este izolată, la 15 kilometri de satul Stelnică, în Balta Ialomiței.



tranzit sau care doresc să se bucure de natură și să descopere locuri noi, precum: Balta Ialomiței, Fluviul Dunărea, Lacul Iezer, Lacul Comana sau Lacul de agrement Țândărei.

De altfel, la nivelul județului Ialomița se regăsesc 84 lacuri și bălți, în suprafață de peste 5.400 ha, dispuse în areale concentrate, care pot fi potențiale și semnificative circuite, trasee sau puncte turistice. În acest sens, există posibilitatea dezvoltării unui proiect de punere în valoare o parte a patrimoniului turistic județean prin crearea de circuite, trasee și puncte turistice în jurul bălților din Ialomița, intenție care a mai existat la nivelul Consiliului Județean Ialomița.⁴⁸ Obiectivul general al unui astfel de proiect precum „Drumul Bălților” poate viza concentrarea eforturilor județene și locale pe facilitarea turismului activ și a domeniilor conexe acestuia în arealele bălților din județ, prin definirea unor direcții prioritare rezultate din specificul Ialomiței, integrarea obiectivelor turistice în circuite, trasee și puncte turistice, îmbunătățirea infrastructurii și cadrului instituțional al turismului în județ, informarea turistică adecvată, atragerea investitorilor și favorizarea apariției și dezvoltării firmelor locale de profil, crearea de noi locuri de muncă.

Printr-un proiect al Drumului Bălților se pot propune o serie de trasee turistice care să pună în evidență totodată unele dintre cele mai importante atracții turistice ale județului, precum:

- București – Livedea – Cătrunești – Hagiești – Boteni – Livedea – Sinești pe Valea Mostiștea și Valea Livezilor;
- București/Urziceni – Coșereni – Movilița – Roșiori – Valea Bisericii – Drăgoești – Chiroiu pe Valea Comana, Valea Nistorică, Valea Bisericii și Valea Colceag;
- București/Urziceni – Bițina – Movilița – Dridu pe Valea Colceag;
- București/Urziceni – Coșereni – Movilița Dridu – Fierbinți – Maia pe Valea Maia și Lacul de acumulare Dridu-Fierbinți
- București/Urziceni - Jilavele – Slătioarele pe Valea Sărata și Valea Fetii
- București/Urziceni – Cotorca – Ciocârlia pe Valea Cotorca și Valea Plopi
- Cocora – Reviga – Crunți – Gheorghe Doja – Fundata – Perieți – Slobozia – Amara pe Vale Fundata și Valea Mircești
- Slobozia – Gheorghe Lazăr – Valea Ciorii – Țândărei pe Valea Iezerului, Valea Murgeanca și Valea Strachina
- Fetești – Stelnică – Bordușani – Făcăeni – Vlădeni – Giurgeni pe Brațul Borcea, Dunărea Veche

RESURSELE ANTROPICE

În județul Ialomița, sunt înregistrate conform Listei Monumentelor Istorice din anul 2015, un număr total de 227 monumente istorice clasificate și protejate prin lege, dintre care 57 de monumente sunt încadrate în categoria A, de importanță națională și 170 de monumente în categoria B, de importanță locală.

Din punct de vedere al descoperirilor arheologice, județul Ialomița se remarcă prin **PISCUL CRĂSANI**, unul dintre cele mai vechi situri arheologice din întreaga țară, situat pe raza localității Balaciu. În această zonă a fost descoperită prima așezare neolitică din Muntenia cu un sistem de fortificație.

Pe ruinele acestor așezări a fost ridicat apoi un așezământ geto-dac de mari dimensiuni a cărui reședință a fost cetatea Helis. Sfârșitul existenței davei de la Crășani este menționată a fi în secolul I î.Hr, când așezările și acropola au fost distruse de un incendiu puternic.

⁴⁸ Conform Strategiei pentru Proiectul „Drumul Bălților”



UNIUNEA EUROPEANĂ



CETATEA GETO-DACICĂ HELIS | Numită și „Cetatea Soarelui”, face parte din complexul arheologic Piscul Crășani. Aceasta este considerată a fi reședința celebrului rege Dromichaites. Cercetările arheologice au scos la iveală faptul că cetatea Helis a reprezentat în timpul geto-dacilor un adevărat centru comercial.

În prezent, Cetatea Helis este foarte căutată de vânzătorii de comori, legendele locale spunând că aici ar exista o comoară foarte valoroasă îngropată de regele Dromichete înainte de a muri.

Conform celor 6 Rute Culturale Turistice recunoscute de către Ministerul Economiei, Antreprenoriatului și Turismului, aceste descoperiri fac parte din Ruta Geto-dacii de la Piscul Crășani: Balaciu – Crășanii de Jos – Copuzu”, fiind de mare importanță pentru turismul cultural al județului.

În același timp, rutele „Castele, conace și istorie în Ialomița” (I, II și III) oferă vizitatorilor importante obiective turistice în zonă precum: Broșteni – Manaisa – Borănești – Bărcănești (I), Hagiești – Dridu – Fierbinți Târg – Rădulești – Maia – Jilavele (II) și Cosâmbesti – Frățilești/Sudiți (III). În cele ce urmează se vor prezenta pe scurt o serie de clădiri emblematiche, precum:

CONACUL MARGHILOMAN | Este cel mai important monument istoric din zona de vest a județului Ialomița. Acesta a fost construit de familia politicianului român Alexandru Marghiloman, între anii 1869-1874. În prezent, acesta a intrat într-un program european de conservare și refacere a monumentelor și siturilor arheologice din Europa de Est. Conacul poate fi vizitat de turiști și beneficiază de o panoramă excepțională asupra câmpurilor și a bălților cu pește din împrejurimi.

CONACULUI HAGIANOFF DE LA MANASIA | Reprezintă un monument de arhitectură unic pentru zona Urzicenilor, ce a fost construit la începutul anului 1899 în stil eclectic cu elemente de arhitectură clasice și romantice, după planurile unui arhitect elvețian. Conacul a fost construit la cererea lui Ion Hagianoff – fost ministru de externe bulgar, refugiat în Principatul Românesc din motive politice. Toate elementele arhitecturale au căpătat prin restaurare și reabilitare valori deosebite – stucaturi, capiteluri, console din tencuială, tavane pictate și încasetate, vitraliile, poarta și casa liftului din fier forjat, dar și plăcuțele din ciment colorat, specifice perioadei antebelice, ce conferă un farmec aparte acestei proprietăți, au necesitat intervenții specifice pentru a pune în valoare arhitectura inițială.

Întreg conacul boieresc de la Manasia a fost reimaginat pentru găzduirea de evenimente sau întâlniri de afaceri sau sociale și pentru experiențe gastronomice.⁴⁹

CONACULUI CHIROIU DE LA BORĂNEȘTI | este unul dintre cele trei conace Nicu Chiroiu concepute de arh. Paul Smărăndescu pentru membrii familiei Chiroiu. Ansamblul cuprinde pe lângă conacul propriu zis și alte construcții anexe. Similar altor conace, stilul utilizat este cel neoromânesc, caracterizat prin un acoperiș dominant cu pante accentuate, precum și elemente decorative specifice (loggii, coloane, pridvor deschis cu coloane de lemn sculptate).

În prezent, noul proprietar dorește să continue restaurarea conacului și să redea domeniul comunității prin organizarea unei școli în incintă.⁵⁰

CASA MEMORIALĂ „IONEL PERLEA” | Casa memorială a compozitorului și dirijorului român Ionel Perlea (1900 – 1970) se află în localitatea Ialomițeană Ograda. Acesta a fost înființat în anul 1983. Din anul 2001 acesta a trecut în patrimoniul UNESCO. Muzeul este compus din 10 încăperi unde funcționează expoziția permanentă cu obiecte care au aparținut marelui muzician. Colecția muzeului cuprinde aproximativ 800 documente referitoare la istoria muzicii printre care: mobilier, instrumente muzicale, scrisori, discuri, publicații, partituri, fotografii.

CONACUL BOLOMEY, COSÂMBEȘTI | Din Conacul Bolomey a mai rămas astăzi doar structura de rezistență, și schele de lemn, abandonate de 20 de ani, după o încercare de consolidare. Clădirea a fost părăsită în anii '80, iar cu ajutorul Consiliului Județean Ialomița, aceasta urmează să fie reabilitată printr-un proiect ce are

⁴⁹ <https://domeniulmanasia.ro/despre-conac/>

⁵⁰ <http://monumenteuitate.org/ro/monument/802/Boranesti-Nicu-Chiroiu>



ca obiectiv principal înscrierea locației printre atracțiile turistice și culturale, care să multiplice atractivitatea zonei și transformarea conacului într-un brand al județului Ialomița.

FERMA MODEL PERIEȚI | Amplasat la intrarea dinspre Urziceni a municipiului Slobozia, înconjurat de unul dintre cele mai frumoase și bine întreținute parcuri din localitate, Muzeul Național al Agriculturii a intrat, în primăvara anului 2005, prin donație, în posesia clădirii fostei Ferme Model de la Perieți, „cea mai mare fermă producătoare de semințe de legume și flori din Europa de Răsărit” (1/2 sec – XX/1935-1949), monument de istorie agrară (poziția 23 B 115 pe Lista Patrimoniului Cultural Național; IL-II-a-B-14153 pe Lista Monumentelor Istorice a Județului Ialomița).⁵¹

Pe lângă aceste elemente antropice cu un puternic impact asupra turismului, se pot aminti și localitățile medievale riverane Brațului Borcea: Giurgeni – Vlădeni – Făcăeni – Borduşani – Fetești, care reprezintă resurse turistice cu o puternică amprentă culturală.

ORAȘUL DE FLOCI DE LA GIURGENI | Orașul de Floci a avut un rol important în istoria economică și politică a statului medieval din Țara Românească – conform documentelor istorice, cele mai importante lucruri care se vindeau în singurul oraș medieval din Bărăgan erau blănurile de animale. Unica așezare urbană din estul Câmpiei Române în cursul secolelor XIV-XVIII a avut o importantă strategică în controlul graniței de est a țării.

Pe parcursul a mai multor secole, orașul lui Mihai Viteazul a fost distrus din temelii și reconstruit. În secolul XX, din celebrul centru comercial nu mai rămăsese la suprafață decât zidul unei biserici, restul ruinelor fiind îngropate sub mormane de pământ.

Printre ultimele descoperiri arheologice se află și cele din campania anului 2017, când specialiștii au scos la iveală ruinele unei clădiri administrative din Evul Mediu. Descoperirea contribuie la întregirea imaginii de ansamblu asupra așezării de la vărsarea Ialomiței în Dunăre, ca important centru comercial al Țării Românești în secolul al XV-lea. Edificiul adus la lumină de arheologi este cu atât mai important cu cât aici, în orașul dispărut de lângă Giurgeni, s-a născut în 1558 domnitorul Mihai Viteazul. Parcul arheologic de la Giurgeni se întinde pe 7 hectare, loc unde pot fi admirate vestigiile unor biserici, ateliere de prelucrarea osului și locuințe medievale.⁵²

Nu în ultimul rând, trebuie menționate și o serie de biserici care de-a lungul istoriei au avut contribuții semnificative la dezvoltarea comunității și reprezintă monumente de interes pentru turiștii pasionați de turismul ecumenic.

BISERICA „SFÂNTUL NICOLAE” DIN HĂGIEȘTI | Biserica datează din anul 1703 și este printre puținele lăcașuri de cult din România în care au fost păstrate și pot fi admirate și în prezent fresce originale în pridvor și picturi murale interioare. Aceasta este construită în stilul arhitectural brâncovenesc și, în interior, adăpostește mormântul voievodului Grigore Mihail Șuțu, acoperit de o lespede de marmură albă cu stema familiei.

BISERICA DE LEMN „SFÂNTUL NICOLAE” | Biserica este un alt lăcaș de cult vechi de pe lista monumentelor istorice din județul Ialomița. Potrivit unei inscripții făcute deasupra intrării în biserică, istoria acesteia începe în anul 1737 când a fost ridicată în localitatea Poiana de Jos. În anul 1979 biserica a fost mutată la Poiana de Sus, iar în anul 2000 a fost adusă la Slobozia și amplasată în curtea în Muzeului Național al Agriculturii.

⁵¹ <https://muzeulagriculturii.ro/ferma-model-perieti/>

⁵² <https://www.historia.ro/sectiune/general/articol/povestea-orasului-de-floci-locul-unde-s-a-nascut-domnitorul-mihai-viteazul>



UNIUNEA EUROPEANĂ



MĂNĂSTIREA „SFINȚII VOIEVOZI” DIN SLOBOZIA | Mănăstirea este una dintre cele mai vechi și mai importante lăcașuri de cult din județ, aceasta fiind ctitorită de Matei Basarab în jurul anului 1634. Lăcașul de cult a fost ridicat pe locul unei moșii acordate, în anul 1616, de domnitorul Alexandru Ilia postelnicului Enache Caragea.

De-a lungul timpului, mănăstirea a fost distrusă de mai multe ori și apoi reconstruită. În prezent, clădirea locașului de cult prezintă un amestec de stiluri arhitecturale precum elemente în stilul bizantin tradițional, elemente în stil neoclasic și detalii neo-gotice.

MĂNĂSTIREA DE LA BALACIU | Mănăstirea „Adormirea Maicii Domnului” de la Balaciu este un alt monument istoric din județul Ialomița. Aceasta a fost ridicată în 1750 de familia boierilor Piteșteanu pe temelia unui fost templu getic.

Conform dovezilor arheologice care datează din paleolitic și a documentelor scrise, acest teritoriu este o străveche vatră de locuire și cultură românească datorită condițiilor naturale prielnice. Cu toate acestea, considerând patrimoniul turistic ca fiind ansamblul elementelor ce se constituie ca atracții turistice și care se pretează unei amenajări pentru vizitare și primirea călătorilor se poate aprecia că la nivelul județului Ialomița se regăsesc astfel o serie de resurse, atât naturale cât și antropice. Multe dintre aceste resurse ar putea fi puse în valoare și promovate prin intermediul traseelor turistice care reprezintă o oportunitate creșterea vizibilității obiectivelor turistice din județul Ialomița.

Pornind de la cele menționate anterior, se remarcă faptul că județul Ialomița se bucură de un capital bogat de resurse turistice, concentrate într-o serie de areale cu potențial ridicat de dezvoltare, ce acoperă o gamă variată de atracții, de la elemente favorabile de cadru natural și de patrimoniu natural, la un patrimoniu cultural diversificat, dar și la o paletă largă de activități de agrement.

Așa cum este menționat și în cadrul Strategiei de dezvoltare a județului Ialomița 2009-2020, pe teritoriul județului au fost identificate o serie de **TIPOLOGII DE TURISM** practicabile, ce pot contribui la dezvoltarea turismului de nișă, mult mai adecvat specificului județului Ialomița decât turismul de masă.

TURISMUL BALNEOCLIMATIC (WELLNESS) | Turismul de tratament este o formă specifică a turismului de odihnă care a luat o mare amploare nu atât ca urmare a dorinței de a preveni anumite îmbolnăviri, cât mai ales datorită creșterii surmenajului și a bolilor profesionale determinate de ritmul vieții moderne. Din această cauză el este legat mai mult de anumite stațiuni cunoscute pentru proprietățile lor terapeutice, pentru apele minerale, termale, pentru nămoluri, mofete etc. Este și motivul pentru care el reprezintă una dintre formele de circulație turistică cele mai constante.

Pe teritoriul județului Ialomița se regăsește Stațiunea balneo-climaterică Amara, care a devenit faimoasă după jumătatea secolului al XIX-lea, când specialiștii au descoperit în lacul din apropiere nămol sapropelic, utilizat în tratarea afecțiunilor reumatismale. Stațiunea este bine-cunoscută pentru nămolul sapropelic și apele minerale sulfatate, clorurale și bromurate utilizate în tratamentul bolilor reumatismale cronice, ale sistemului nervos periferic, în afecțiuni post-traumatice ale aparatului locomotor și în boli ginecologice. Pe lângă beneficiile terapeutice, turiștii vin aici pentru numeroasele festivaluri și plaje care le stau la dispoziție: Perla, UGSR, Splendid și Mircești.

Zona în care se afla stațiunea Amara deține numeroase obiective turistice, aflate la mică distanță unele de altele și la care turiștii pot avea acces facil. Printre acestea, cele mai vizitate sunt: obiectivele cultural-turistice din Slobozia – Muzeul Național al Agriculturii Slobozia, Muzeul Județean Ialomița, Biserica de lemn Sf. Nicolae, Mănăstirea Sf. Voievozi Slobozia, Catedrala Episcopală, Monumentul Eroilor, Cimitirul Internațional al Eroilor, dar și din relativă apropiere – Conacul Bolomey, Conacul Aurelian Pană Frățilești, Ferma-model Perieți, Monumentul Deportării Fundata, Piscul Crăsani, Mănăstirea Balaciu, Ansamblu Evanghelie Zappa de la Broșteni, Conacul Hagianoff Manasia etc..



UNIUNEA EUROPEANĂ



La nivel regional, la o distanță de 2-3 ore se pot vizita și alte obiective majore precum: Cetatea Histria, zona litoralului românesc, Monumentul de la Adamclisi, Pivnițele Murfatlar sau Delta Dunării.

TURISMUL CULTURAL-ISTORIC ȘI RELIGIOS | Turismul cultural este definit ca fiind orice deplasare a unei persoane din motive esențial culturale cum ar fi circuitele turistice de studiu, artele performative (dansul, teatru, muzica etc.), circuitele culturale, călătoriile la festivaluri sau alte evenimente culturale, vizitele în locuri culturale și la monumente etc. Acest tip de turism abordează cultura unui loc, în special valorile ei artistice, și se bazează pe resursele locale din categoria lăcașurilor de cult religios, a instituțiilor de cultură, a monumentelor istorice și a spațiilor cu potențial de valorificare culturală, inclusiv prin implicarea patrimoniului imaterial, care a devenit din ce în ce mai promovat.

În ceea ce privește turismul religios acesta este de asemenea identificat ca fiind de interes la nivel județean, fiind un element de interes atât pentru turiști cât și pentru comunitatea ialomițeană. Printre cele mai importante locații din județ din punct de vedere religios se evidențiază: Slobozia, comuna Balaciu, comuna Sfântu Gheorghe, comuna Maia, Gura Ialomiței, Jilavele, Ciulnița, orașul Fierbinți- Târg, Fetești, comuna Cosâmbești etc.

Obiectivele cu caracter istoric importante ale județului Ialomița sunt⁵³: Orașul de Floci – oraș medieval fără continuitate de locuire în epoca modernă, situat în perimetrul actual al comunei Giurgeni, așezarea preistorică de la Popina-Bordușani, dava getică de la Piscul Crăsani, situl arheologic eneolitic din comuna Dridu, mănăstirile Balaciu, Dridu și Sfinții Voievozi-Slobozia, Muzeul Agriculturii Românești din Municipiul Slobozia, Ferma Model de la Perieți (în curs de restaurare), podurile dunărene construite de Anghel Saligny, amplasate în zona Municipiului Fetești, așezământul cultural-religios de la Maia-Catargiu, Casa memorială Ionel Perlea din comuna Ograda, complexul istoric Evanghelie Zappa din comuna Ion Roată, Muzeul Județean Ialomița din Municipiul Slobozia, ariile naturale protejate din zona Brațului Borcea din apropierea Municipiului Fetești și a comunei Făcăeni, Balta Mică a Brăilei din apropierea Comunei Giurgeni, Natura 2000 (protecție specială avifaunistică) din zona Grădiștea-Căldărușani-Dridu și a Lacului Amara.

AGROTURISMUL | Reprezintă acea formă de turism în care activitatea de a petrece vacanța se realizează în mijlocul naturii, prin întoarcerea la viața și obiceiurile tradiționale. Acest tip de turism se referă la toate activitățile ocazionate de petrecere a unei perioade de timp determinate în mediul rural, mijlocul de cazare fiind fie gospodăria țărănească, fie echipamente turistice generale cum sunt hanurile, hotelurile, popasurile etc. Turismul rural îmbrățișează toate activitățile turistice derulate în mediul rural, având drept scop valorificarea potențialului natural și uman al satelor bănațene și cehești.

Conform Strategiei Naționale de dezvoltare a ecoturismului, publicată în monitorul oficial nr. 520 bis din 26 iunie 2019, ecoturismul este o formă de turism în care principalul obiectiv este observarea și conștientizarea valorii naturii și a tradițiilor locale și care trebuie să îndeplinească o serie de condiții: să contribuie la conservarea și protejarea naturii, să utilizeze resursele umane locale, să aibă caracter educativ și să aibă impact negativ nesemnificativ asupra mediului natural și socio-cultural.

TURISMUL PENTRU VÂNĂTOARE ȘI PESCUIT | Această categorie de turism este reprezentată de diverse manifestații și evenimente care implică un interes profesional pentru anumite persoane ce sunt afiliate în diverse organizații, de exemplu evenimente de vânatoare, pescuit sportiv, pelerinaje etc.

În domeniul agroturismului și turismului de agrement și pentru pescuit-vânătoare, cele mai importante obiective turistice sunt reprezentate de: Lacul Strachina din apropiere de orașul Țândărei, cabana agroturistică și de vânatoare din comuna Vlădeni, pădurea de stejari seculari din comuna Alexeni, salba de lacuri Moara, Lățiș, Fileanca din comuna Reviga, pădurea Berlești-Popești din comuna Sudiți, complexul turistic Lac Iezer din comuna Gheorghe Lazăr, Lacul Fundata din comuna Gheorghe Doja, pădurea Redea din comuna Ion Roată, Lacul Rodeanu și bălțile Jilavele, Ratca și Rătcuța din apropierea comunelor Jilavele

⁵³ Strategia de dezvoltare a județului Ialomița 2009-2020

și Adâncata, complexul sportiv și de agrement Hermes din municipiul Slobozia, Lacul Saltava și balta agrozootehnică din comuna Făcăeni.⁵⁴

TURISMUL DE TRANZIT | Acest tip de turism este cel în cadrul căruia accentul este pus cel mai mult pe activitățile și infrastructura turistică destinată unei perioade reduse a sejururilor. În acest caz, este importantă, pe de-o parte infrastructura de cazare care trebuie să fie atractivă și accesibilă, iar pe de altă parte, oferta de activități care trebuie să ofere o gamă variată de oportunități de petrecere a timpului liber de tipul dotărilor de alimentație publică sau culturale.

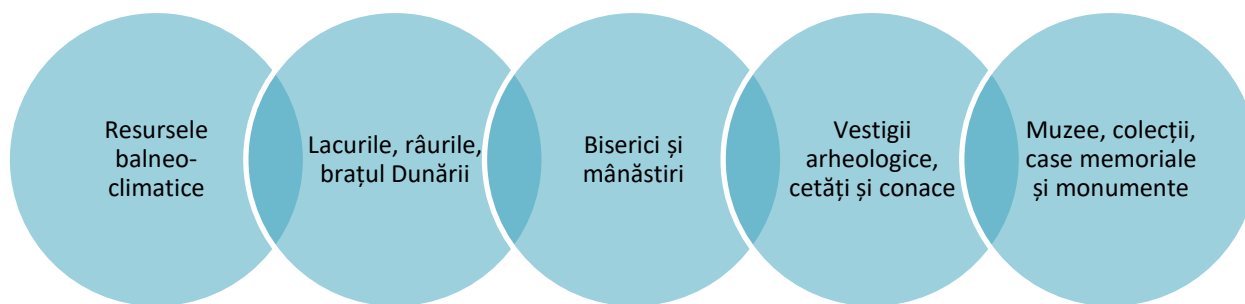
În general, turismul este considerat o sursă de dezvoltare economică atât la nivel local, cât și la nivel regional. Acesta oferă posibilitatea dezvoltării și creării unui cadru propice pentru dezvoltarea diverselor oportunități de inițiative antreprenoriale, dar și pentru acțiuni noi din partea administrației publice.

În cazul de față, aceste tipologii de turism sunt în prezent accesate de vizitatori care au o perioadă relativ scurtă de ședere sau care nu înnoptează pe o perioadă foarte lungă sau deloc în localitățile din județul Ialomița, fiind locuitori din localitățile apropiate, precum și călători în tranzit către alte destinații. Pentru sporirea atractivității destinației pentru turismul de lungă durată este necesară dezvoltarea unor noi produse turistice atractive și o promovare mai accentuată a județului, astfel încât să atragă un număr cât mai mare și o gamă cât mai variată de turiști, care să găsească aici diverse oportunități inedite de petrecere a timpului liber.

Turiștii din întreaga lume caută experiențe memorabile atunci când vine vorba de alegerea unei noi destinații. Din acest considerent este important să observăm care sunt cele mai populare obiective turistice pentru vizitatori, precum și perspectiva acestora asupra serviciilor și produselor turistice existente în județul Ialomița.

Conform respondenților care au participat la sondajul de opinie⁵⁵, principalele elemente de atracție sunt considerate a fi resursele balneo-climatice, peste jumătate din respondenți (59%) au enunțat acest aspect. Pe locul al doilea se află lacurile, râurile, brațul Dunării (39%), fiind urmate de edificiile religioase (biserici, mănăstiri etc.) și edificiile istorice. Un top 5 al principalelor atracții de vizitare este detaliat în figura următoare.

FIGURA 99 TOP 5 ATRACȚII DE VIZITARE ÎN JUDEȚUL IALOMIȚA



Sursa: Prelucrare date chestionar

Cu toate acestea, se remarcă că principalele dezavantaje ale județului, care împiedică un turist să ajungă în zonă, sunt lipsa infrastructurii de transport (fiind anunțată ca avantaj al județului de un procent de doar

⁵⁴ Strategia de dezvoltare a județului Ialomița 2009-2020

⁵⁵ Sondajul de opinie a fost desfășurat în regim CATI pe un eșantion reprezentativ la nivelul populației județului Ialomița cu un volum de 498 de respondenți cu vârste peste 18 ani. Marja de eroare statistică este de +/-4,5% pentru un interval de încredere de 95%.

Limite metodologice: dată fiind distribuția în plan teritorial a populației, prin raportare la volumul eșantionului consistența statistică minim necesară (peste 30 de cazuri) a fost atinsă în cazul a două localități: Slobozia și Fetești, Municipiul Urziceni poziționându-se sub limita menționată.



UNIUNEA EUROPEANĂ



6%), lipsa infrastructurii și serviciilor de alimentație publică și de agrement (fiind anunțată ca avantaj al județului de un procent de doar 6%), precum și infrastructura și serviciile de cazare, sportive și de agrement (ambele fiind anunțate ca avantaj al județului de un procent de doar 8%).

Din punct de vedere al frumuseții peisajului și a atractivității pentru turiști, localitatea Amara ocupă primul loc, aceasta fiind enunțată de un procent de 27% din respondenți. Este urmată de Slobozia, cu un procent de 18% din respondenți, urmată de Giurgeni și Albești cu un procent de 6%. Pe ultimul loc din localitățile enunțate se află localitatea Balaciu cu un procent de doar 2%.

Din păcate, județul Ialomița nu este perceput ca o destinație turistică de top (în sensul actual al conceptului de destinație turistică) și nu este perceput ca atare nici în străinătate, dar nici în țară. De asemenea, percepția generală a destinației este aceea de destinație strict de tranzit cu servicii limitate. Municipiul Slobozia nu prezintă trăsături identificabile ale unei destinații turistice cu o identitate și imagine clară atât în mediul fizic, cât și în spațiul online.

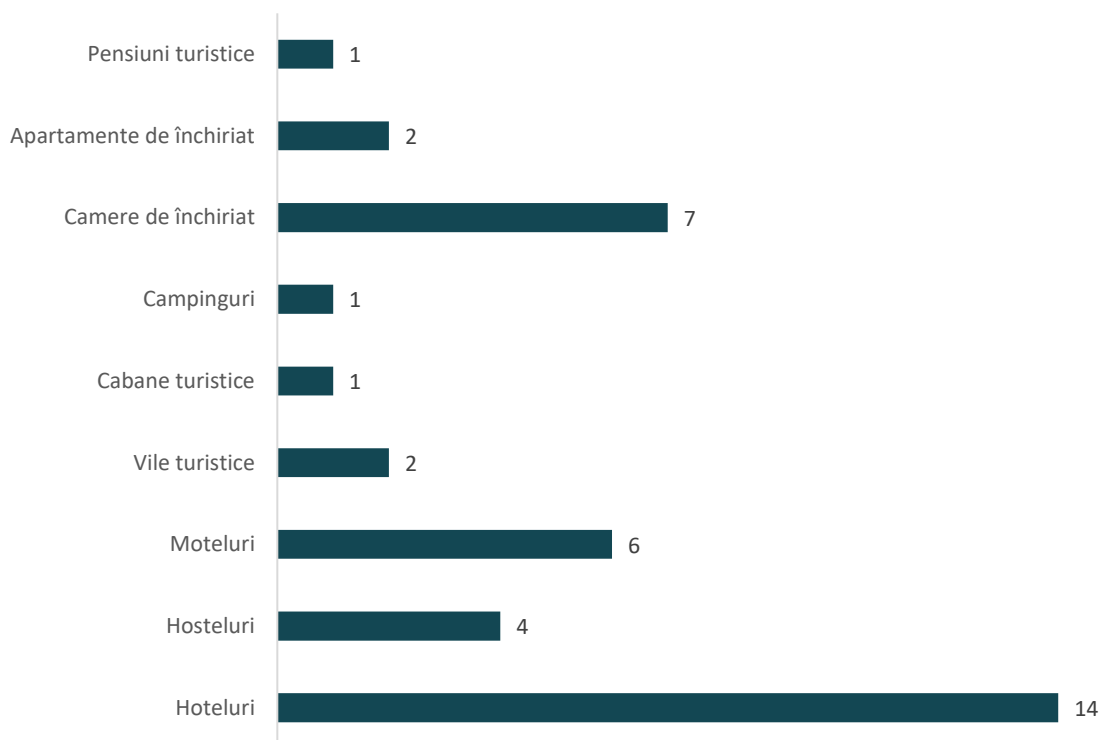
1.1.1.4. Infrastructura turistică

În ceea ce privește infrastructura turistică ce susține activitățile turistice, aceasta este alcătuită în primul rând din unitățile de cazare existente pe teritoriul județului Ialomița. La nivelul anului 2021, în această zonă sunt clasificate conform datelor⁵⁶ de pe site-ul Ministerul Economiei, Antreprenoriatului și Turismului doar 38 de astfel de structuri, totalizând o capacitate de 2.338 de locuri.

Din totalul acestor structuri, cea mai mare pondere este reprezentată de structura hotelieră care însumează un număr de 14 de unități de cazare, cu o capacitate de 1.703 locuri de cazare pentru anul 2021, urmată de infrastructura camerelor de închiriat, cu 7 unități de cazare și o capacitate totală de 160 de locuri de cazare pentru anul 2021. Sunt înregistrate în același timp și un număr de 6 moteluri, cu o capacitate de 178 de locuri de cazare, urmate de infrastructura hostelurilor, fiind înregistrate 4 astfel de unități de cazare, cu o capacitate de 136 locuri de cazare.

⁵⁶ Date actualizate pe data de 24.08.2021

FIGURA 100 NUMĂRUL DE UNITĂȚI DE CAZARE DE LA NIVELUL JUDEȚULUI IALOMIȚA, DUPĂ TIPOLOGIA STRUCTURILOR DE PRIMIRE TURISTICĂ, ANUL 2021



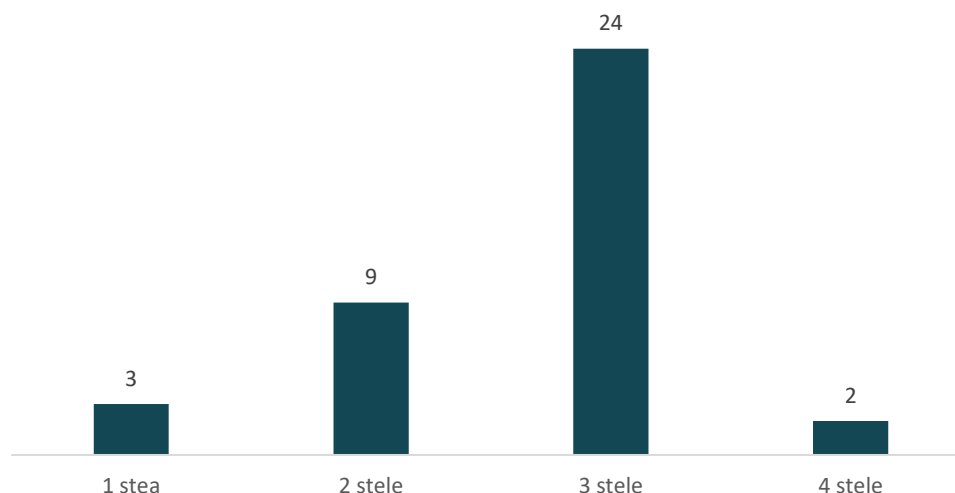
Sursa: Baza de date a Ministerul Economiei, Antreprenoriatului și Turismului

Structura vilelor turistice și a apartamentelor de închiriat este una destul de redusă, fiind înregistrate doar 2 astfel de unități pentru fiecare, cu o capacitate de cazare de 48 de locuri în cazul vilelor turistice și 6 locuri de cazare în cazul apartamentelor de închiriat.

De asemenea, la nivelul județului se înregistrează în cazul pensiunilor turistice, cabanelor turistice și a campingurilor doar 1 unitate de cazare pentru fiecare, cu o capacitate de cazare de 25 de locuri în cazul pensiunilor turistice, 18 locuri în cazul cabanelor turistice și 64 locuri de cazare în cazul campingului.

Diversitatea ofertei de cazare este relativ vizibilă la nivelul distribuției unităților de cazare clasificate pe categoriile de confort, în cadrul căreia predomină structurile de 3 stele, respectiv 24 de unități de acest fel și 2 stele cu 9 unități de acest fel. Este urmat de structurile de 1 stea unde se înregistrează un număr de 3 unități de acest fel și 4 stele cu 2 unități.

FIGURA 101 NUMĂRUL DE UNITĂȚI DE CAZARE CLASIFICAT DE LA NIVELUL JUDEȚULUI IALOMIȚA, PE CATEGORII DE CONFORT, ANUL 2021



Sursa: Baza de date a Ministerul Economiei, Antreprenoriatului și Turismului
La nivelul capacității de cazare turistice existente în structurile autorizate pentru anul 2021, conform datelor analizate de pe site-ul Ministerul Economiei, Antreprenoriatului și Turismului, la nivelul județului Ialomița s-a înregistrat un total de 38 de unități de cazare ce dispun de un număr de 2.338 de locuri de cazare, cu 9 unități de cazare mai multe față de datele analizate de pe site-ul Institutului Național de Statistică.

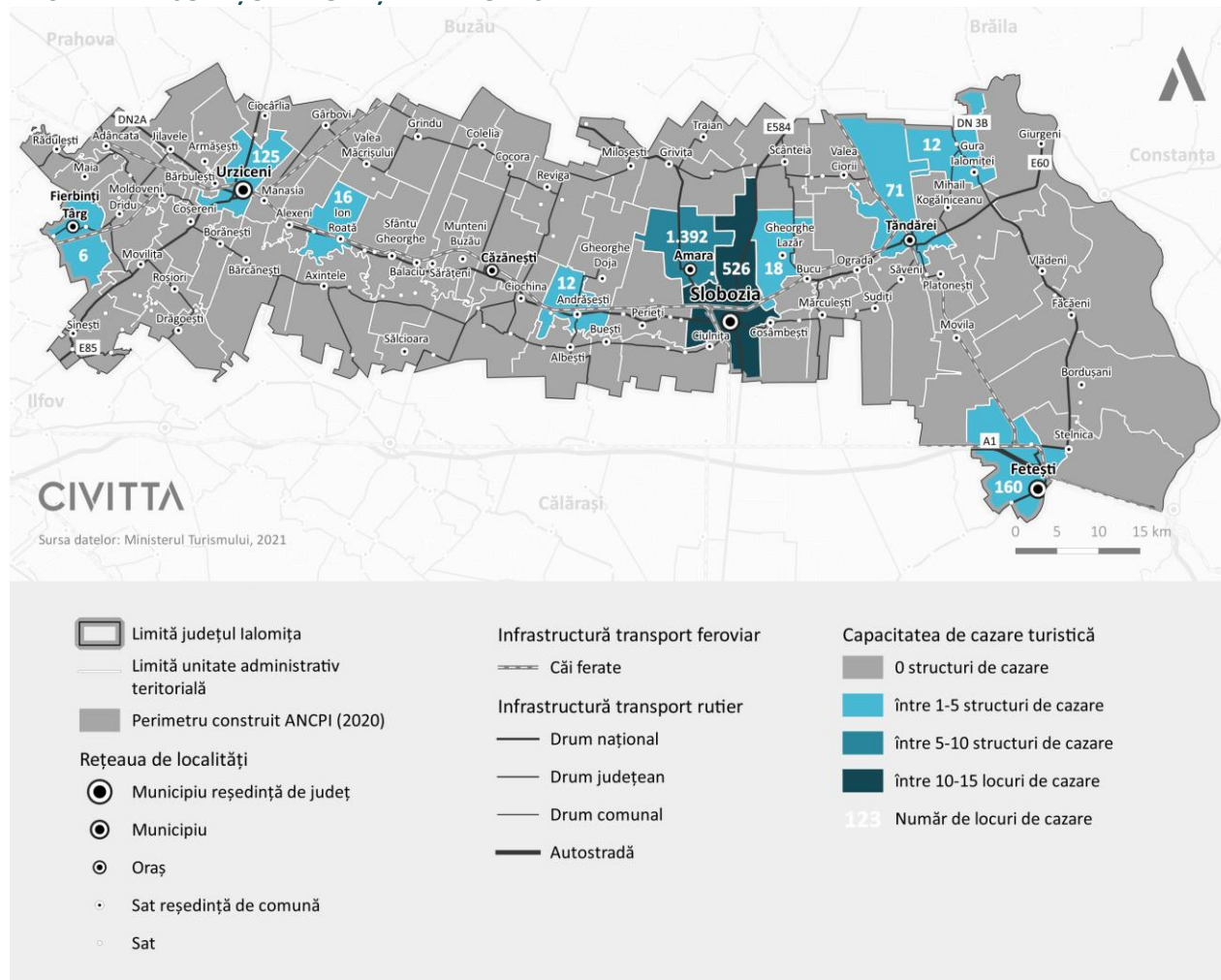
TABEL 21 CAPACITATEA DE CAZARE TURISTICĂ EXISTENTĂ ÎN STRUCTURILE AUTORIZATE DE LA NIVELUL JUDEȚULUI IALOMIȚA, ANUL 2021

STRUCTURI DE CAZARE	NUMĂR	CAPACITATE DE CAZARE
Hoteluri	14	1.703
Hosteluri	4	136
Moteluri	6	178
Vile turistice	2	48
Cabane turistice	1	18
Campinguri	1	64
Camere de închiriat	7	160
Apartamente de închiriat	2	6
Pensiuni turistice	1	25
TOTAL	38	2.338

Sursa: Baza de date a Ministerul Economiei, Antreprenoriatului și Turismului
În ceea ce privește distribuția structurilor de cazare de pe teritoriul județului Ialomița, se poate observa faptul că există un număr relativ scăzut de UAT-uri care beneficiază de aceste structuri. Majoritatea unităților de cazare se regăsesc la nivelul municipiului Slobozia cu 13 unități de cazare, urmat de orașul Amara cu unități de cazare. Se poate observa că majoritatea UAT-urilor care beneficiază de o infrastructură

turistică prezintă între 1-5 structuri de cazare, însă există în același timp și un număr foarte mare de UAT-uri care nu înregistrează nicio structură de cazare.

FIGURA 102 CAPACITATEA DE CAZARE TURISTICĂ EXISTENTĂ ȘI NUMĂRUL DE LOCURI DE CAZARE EXISTENTE ÎN JUDEȚUL IALOMIȚA ÎN ANUL 2021

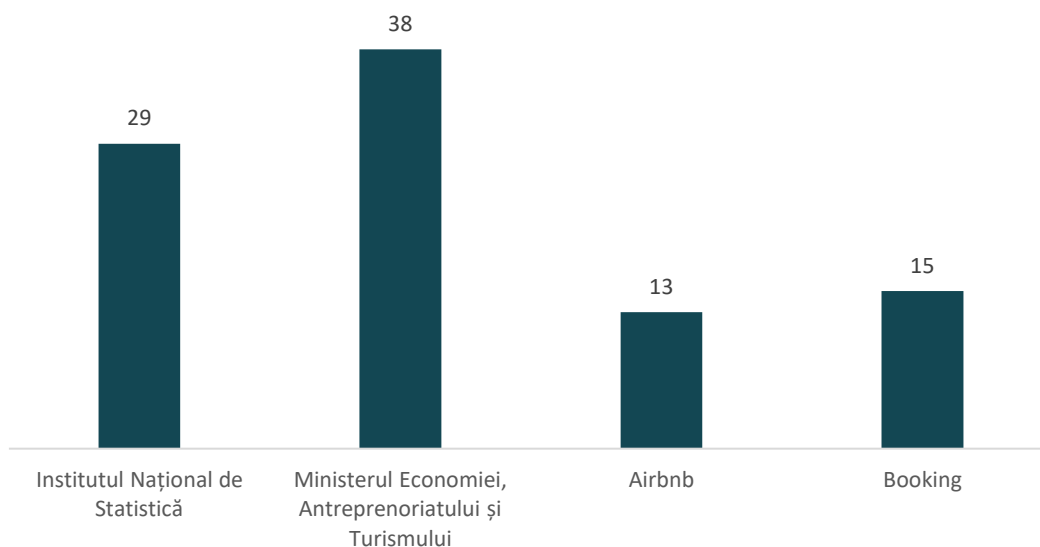


Sursa: Baza de date a Ministerul Economiei, Antreprenoriatului și Turismului
Raportat la numărul de locuri de cazare, orașul Amara înregistrează peste 1.000 de locuri de cazare și este urmat de municipiul Slobozia cu aproximativ 500 de locuri de cazare, Fetești cu 160 de locuri de cazare și Urziceni cu 125 de locuri de cazare. Cu toate acestea, majoritatea UAT-urilor care dispun de unități de cazare au în medie între 6 și 72 de locuri de cazare.

În ceea ce privește oferta structurilor de cazare județul Ialomița, prin sondarea portalurilor web care intermediază servicii de cazare (Booking și Airbnb), se constată un număr diferit de înregistrări ale unităților de cazare față de datele disponibile în bazele de date ale Ministerul Economiei, Antreprenoriatului și Turismului sau ale Institutului Național de Statistică, Airbnb înregistrând un număr de 13 unități de cazare, iar Booking un număr de doar 15 unități de cazare.

Acest lucru arată interesul scăzut al proprietarilor de a-și promova locuințele particulare pentru cazare în regim hotelier, precum și lipsa acestor tipuri de unități de cazare pe piață și preferințele turiștilor în alegerea unităților de cazare.

FIGURA 103 OFERTA DE CAZARE CLASIFICATĂ/PREZENTĂ PE PLATFORME PRECUM MINISTERUL ECONOMIEI, ANTREPRENORIATULUI ȘI TURISMULUI, AIRBNB, BOOKING SAU INS ÎN ANUL 2020/2021

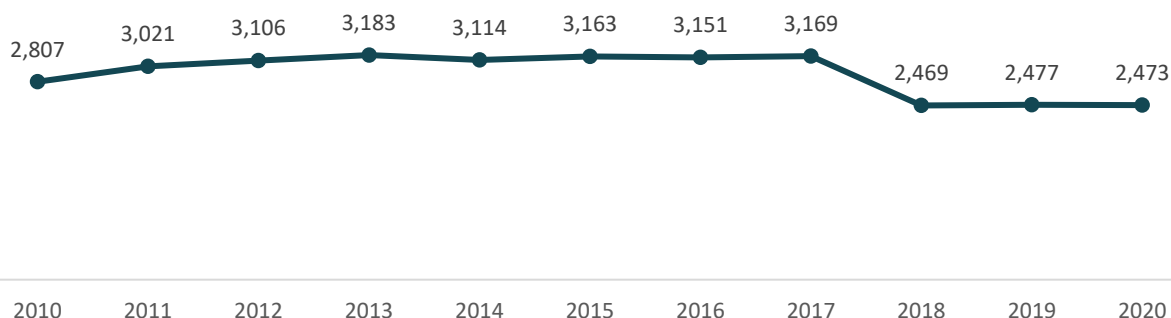


Sursa: Baza de date INS TEMPO, baza de date Ministerul Economiei, Antreprenoriatului și Turismului, Booking și Airbnb

În același timp, cele două platforme din urmă aduc un aport semnificativ la oferta turistică din județul Ialomița în special prin diversificarea tipologiilor de structuri disponibile la nivelul municipiului Slobozia și a altor orașe de la nivelul județului, respectiv cazul orașului Amara, orașul Fierbinți Târg, Movilița sau Făcăeni.

Cu toate acestea, datele de pe site-ul Institutului Național de Statistică au fost utilizate pentru a observa tendința generală din ultimii ani în ceea ce privește oferta de cazare turistică de la nivelul județului Ialomița, aceste baze de date oferind posibilitatea de a urmări și evoluția în timp a indicatorilor.

FIGURA 104 EVOLUȚIA CAPACITĂȚII DE CAZARE TURISTICĂ EXISTENTĂ PE TIPURI DE STRUCTURI TURISTICE LA NIVELUL JUDEȚULUI IALOMIȚA, NUMĂR LOCURI, PERIOADA 2010-2020



Sursa: Baza de date INS TEMPO

Se poate observa astfel un trend ușor negativ în ceea ce privește capacitatea de cazare turistică existentă pe tipurile de structuri turistice la nivelul județului Ialomița, fiind astfel vorba despre o scădere de aproximativ -11,89%, respectiv cu 334 de locuri de cazare mai puține în anul 2020, față de anul 2010 când se înregistrau aproximativ 2.807 de locuri de cazare.

De asemenea, în ultimul an, acest sector a avut mult de suferit din cauza pandemiei de coronavirus, întreprinzătorii locali fiind nevoiți să își închidă o parte dintre aceste unități de cazare. Acest lucru vine imediat după ce în anul 2018 s-a înregistrat cea mai mare scădere a capacității de cazare turistică, respectiv



UNIUNEA EUROPEANĂ



de la 3.169 de locuri, la 2.369 de locuri (cu 800 de locuri mai puține), an în care sectorul turistic din județul Ialomița a înregistrat cele mai mari pierderi.

Dacă ar fi să ne raportăm și la media națională pentru anul 2020⁵⁷, observăm faptul că în topul clasamentului în ceea ce privește capacitatea de cazare turistică, se află județele Constanța (cu 89.304 locuri), Brașov (cu 28.726 locuri), municipiul București (cu 21.809 locuri), urmat de județele Bihor (cu 14.253 locuri) și Suceava (cu 12.970 locuri). Din păcate, județul Ialomița se clasează în acest top pe locul 32/42⁵⁸ cu un total de doar 2.473 de locuri disponibile, conform datelor înregistrate pe site-ul Institutului Național de Statistică.

Dat fiind faptul că există diferențe considerabile între datele înregistrate pe INS⁵⁹ și datele colectate la nivelul Ministerul Economiei, Antreprenoriatului și Turismului, putem presupune faptul că situația este una ușor diferită în ceea ce privește numărul real al structurilor de primire turistică, dar asta nu înseamnă că ordinea din clasament se schimbă neapărat.

În același timp, ținând cont de situația dificilă în care se află în prezent afacerile din turism și servicii conexe ca urmare a stării create de pandemia de COVID-19 în întreaga lume, pentru a veni în sprijinul operatorilor de turism din Ialomița și Bărăgan, agenția de turism Triptago, cu sprijinul Muzeului Județean Ialomița din Slobozia, Muzeului Dunării De Jos din Călărași, Muzeului Municipal Călărași, Muzeului Carol I Brăila, Centrului Cultural Ionel Perlea din Slobozia, Muzeului Civilizației Gumelnița din Oltenița și al Muzeului Național al Agriculturii din Slobozia a demarat proiectul Itinerama – „Explorator în Bărăgan”, de promovare a activităților de turism-cultural în perioada post-pandemie, cu scopul de a reconstrui atmosfera de încredere a vizitatorilor în destinația turistică Ialomița.

Proiectul Itinerama – „Explorator în Bărăgan” invită turiștii să descopere bogățiile patrimoniului material și imaterial din zona Bărăganului, odată cu lansarea primului ghid turistic online destinat exclusiv regiunii din sud-estul României.

Ghidul, accesibil pe site-ul itinerama.ro/baragan⁶⁰, include în primă fază prezentarea a 60 de obiective turistice – multe dintre ele descoperite de echipa proiectului în aproape trei luni de cercetare a regiunii – însoțite de fotografii realizate de Adriana Lucaciu și Răzvan Voiculescu. Explorator în Bărăgan include și patru tururi recomandate prezentate sub forma primului ghid audio al regiunii:

- Bărăganul de sud (include cele mai importante obiective din Călărași și Ialomița)
- Bărăganul de sud la Nord, pe Dunăre (include obiective din Călărași, Ialomița și Brăila)
- Turul conacelor din Bărăgan
- Turul lăcașurilor de cult din Bărăgan

Proiectul își propune să prezinte o parte dintre obiectivele turistice importante ale Bărăganului și implicit aflate și pe teritoriul județului Ialomița, crescând astfel potențialul turistic al unei regiuni aflate foarte aproape de București, dar și în drumul multora spre litoralul românesc, fiind o regiune extrem de accesibilă care poate deveni un punct de oprire pe harta turistică a României.

Astfel, site-ul oferă o serie de prezentări ale celor mai importante obiective turistice, posibilitatea vizualizării muzeelor 3D, tur virtual la Casa Memorială Ionel Perlea din comuna Ograda, județul Ialomița, precum și posibilitatea de participare la o serie de evenimente de tip workshop-uri, expoziții foto sau

⁵⁷ Conform date INS

⁵⁸ Totalul județelor din România

⁵⁹ Institutul Național de Statistică

⁶⁰ <https://itinerama.ro/baragan/>

conferințe. În viitorul apropiat, echipa Itinerama împreună cu instituțiile culturale asociate doresc să pregătească un ghid turistic tipărit și o serie de tururi organizate.

O posibilitate de creștere a avantajului competitiv al unei destinații turistice poate fi reprezentat și de realizarea unor noi trasee turistice pe teritoriul județului Ialomița, conectate cu cele de pe teritoriul județului Călărași și Brăila. Acest lucru nu numai că ar atrage notorietate județului, a culturii și a tradiției Bărăganului, dar ar putea pune în evidență și minunatele obiective turistice care în acest moment sunt puțin cunoscute, fiind astfel posibilă demararea unor proiecte care ar avea scopul de a atrage cât mai mulți turiști în următorii ani.

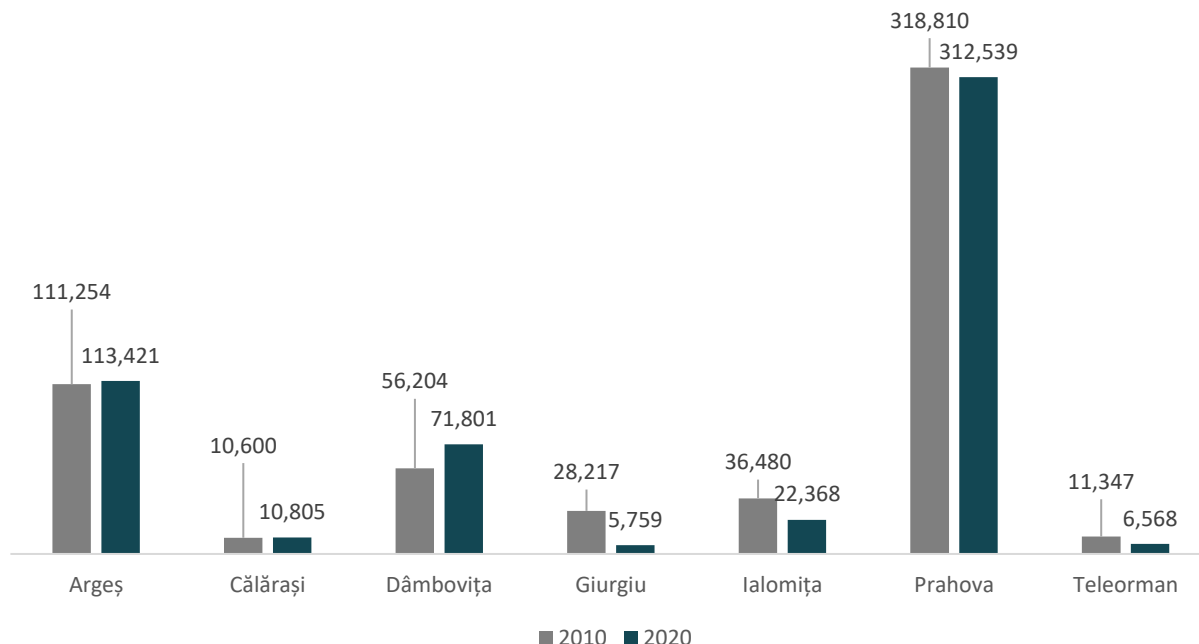
1.1.1.5. Circulația și performanța turistică

Județul Ialomița ocupă o poziție „de tranzit” în drumul spre litoralul românesc al Mării Negre, pe care și-a consolidat-o de-a lungul anilor. Cu toate acestea, județul beneficiază de o serie de resurse turistice notabile, care atrag an de an un număr relativ de turiști.

Astfel, în ceea ce privește **CIRCULAȚIA ȘI PERFORMANȚA TURISTICĂ** a județului, la nivel regional se pot observa diferențe substanțiale între acesta și celelalte județe din Regiunea de Dezvoltare Sud-Muntenia.

Județul Ialomița se situează astfel pe locul al 4-lea în acest clasament, după județele Prahova, Argeș și Dâmbovița, care au un număr mult mai mare de turiști înregistrați. În același timp, județul Ialomița atrage un număr mult mai mare de turiști față de județele Călărași și Teleorman, care au cu aproximativ 10.000-15.000 mii de turiști mai puțini înregistrați față de județul Ialomița.

FIGURA 105 NUMĂRUL DE SOSIRI ALE TURIȘTILOR ÎN 2010 VS. 2020 – COMPARAȚIE CU JUDEȚELE DIN REGIUNEA DE DEZVOLTARE SUD-MUNTENIA



Sursa: Baza de date INS TEMPO

În același timp se poate observa faptul că județul Ialomița a înregistrat o evoluție negativă în ceea ce privește numărul turiștilor sosiți în anul 2020 față de anul 2010, aceștia fiind cu aproximativ 14.000 mai puțini turiști în această perioadă. Singurele județe care au înregistrat evoluții pozitive în acest sens sunt județele Argeș, Călărași și Dâmbovița.

Pe plan județean, în ceea ce privește circulația turistică în perioada 2010-2019, aceasta înregistrează o tendință relativă de creștere. Astfel, doar numărul de sosiri au cunoscut o tendință generală de creștere de

aproximativ 19,43%, spre deosebire de numărul de înnoptări care a cunoscut o tendință de scădere de -7,77%.

De asemenea, durata medie de ședere cunoaște în acest interval o tendință de scădere de -22,77% pe fondul unei evoluții mai temperate a numărului de înnoptări față de cel de sosiri, în timp ce indicele de utilizare a capacității de cazare înregistrează o creștere de 4,37% față de 2010, explicat de ritmul mai scăzut de dezvoltare a structurilor de cazare.

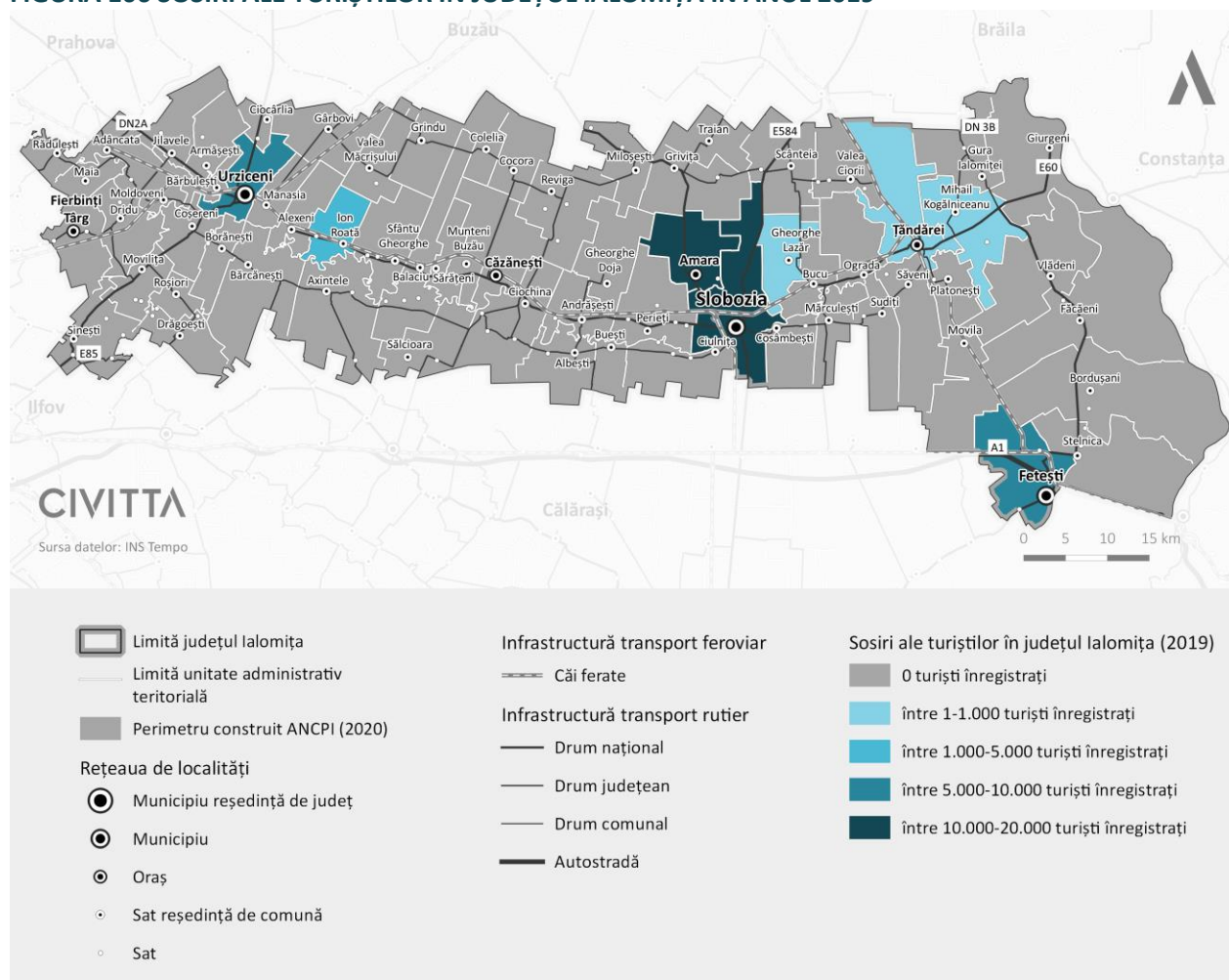
TABEL 22 EVOLUȚIA PRINCIPALILOR INDICATORI AI CIRCULAȚIEI TURISTICE LA NIVELUL JUDEȚULUI IALOMIȚA, PENTRU PERIOADA 2010-2019

ANUL	SOSIRI ALE TURIȘTILOR	ÎNNOPTĂRI ALE TURIȘTILOR	DURATA MEDIE DE ȘEDERE	INDICELE DE UTILIZARE AL CAPACITĂȚII DE CAZARE
2010	36.480	199.574	5,47	34,82
2011	40.352	218.146	5,41	37,64
2012	38.466	213.705	5,56	35,89
2013	40.189	201.762	5,02	36,02
2014	41.429	188.908	4,56	32,25
2015	44.863	210.975	4,70	34,56
2016	41.959	184.016	4,39	36,02
2017	42.996	157.729	3,67	29,84
2018	42.154	170.308	4,04	33,32
2019	43.567	184.076	4,23	36,34
EVOLUȚIE	19,43	-7,77	-22,77	4,37

Sursa: Baza de date INS TEMPO

Pe baza acestor valori se poate concluziona faptul că la nivelul județului Ialomița, nevoia cea mai mare este cea de a crește atractivitatea ofertei turistice disponibile și de integrare a acesteia în cadrul unor circuite cultural-turistice care să le ofere turiștilor oportunitatea de a alege o ședere mai îndelungată.

FIGURA 106 SOSIRI ALE TURIȘTILOR ÎN JUDEȚUL IALOMIȚA ÎN ANUL 2019



Sursa: Baza de date INS TEMPO

Există, de asemenea, un număr destul de ridicat de UAT-uri care nu au înregistrat în anul 2019 niciun turist, cele mai importante puncte de atracție turistică fiind municipiul Slobozia și orașul Amara – acestea fiind UAT-urile care au atras totodată și cel mai mare număr de turiști în anul 2019. După acestea, urmează municipiile Fetești, Urziceni, Țândărei și localitățile Ion Roată, Gheorghe Lazăr și Mihail Kogălniceanu ⁶¹.

În ceea ce privește sezonabilitatea activității turistice în județul Ialomița la nivelul anului 2019, se remarcă faptul că lunile cu cele mai mari fluxuri turistice sunt lunile cuprinse în perioada iulie-septembrie. Această perioadă de vârf este marcată de prezența accentuată a turismului cultural, de recreere, balneoclimateric sau de tranzit, predominant în perioada aceasta a anului. Cu toate acestea, durata medie de ședere cea mai crescută se înregistrează la nivelul lunilor iunie, iulie și octombrie, lucru ce accentuează faptul că în județ cea mai răspândită formă de turism este cel de tranzit.

La polul opus se află lunile de iarnă decembrie, ianuarie și februarie, fapt ce indică necesitatea diversificării ofertei turistice, astfel încât aceasta să acopere activități ce pot fi practicate pe tot parcursul anului.

⁶¹ Conform datelor analizate de la nivelul bazei de date INS Tempo

TABEL 23 SEZONALITATEA ACTIVITĂȚII TURISTICE LA NIVELUL JUDEȚULUI IALOMIȚA ÎN ANUL 2019

LUNA ANULUI 2019	SOSIRI ALE TURIȘTILOR	ÎNNOPTĂRI ALE TURIȘTILOR	DURATA MEDIE DE ȘEDERE	INDICELE DE UTILIZARE AL CAPACITĂȚII DE CAZARE	GRADUL DE UTILIZARE TURISTICĂ ⁶²
Ianuarie	1.615	2.443	1,51	12,49	0,85
Februarie	1.833	2.529	1,38	14,54	0,88
Martie	2.219	5.165	2,33	14,72	1,79
Aprilie	2.265	6.975	3,08	15,54	2,42
Mai	4.030	16.948	4,21	31,67	5,89
Iunie	4.674	24.181	5,17	46,70	8,40
Iulie	6.496	35.494	5,46	59,20	12,33
August	6.667	32.635	4,90	55,29	11,33
Septembrie	5.420	27.597	5,09	50,49	9,58
Octombrie	3.923	21.340	5,44	45,89	7,41
Noiembrie	2.571	5.568	2,17	12,56	1,93
Decembrie	1.854	3.201	1,73	16,16	1,11

Sursa: Baza de date INS TEMPO

Dacă ar fi să ne raportăm și la gradul de utilizare turistică, putem observa că cele mai mari valori se înregistrează în perioada de sfârșit de vară, început de toamnă respectiv lunile iulie, august și septembrie. Cu toate acestea, valorile se află sub 15% în ceea ce privește utilizarea turistică a județului. Aceste valori scăzute indică faptul că județul Ialomița nu este o destinație turistică majoră la nivel național, dar poate întreprinde acțiuni spre a ameliora această situație.

Deși anul 2020 nu a fost unul propice circulației turistice, dat fiind contextul pandemiei de COVID-19 și a limitărilor de circulației, observăm totuși că perioada iulie-septembrie a fost și de data aceasta cea care a înregistrat cele mai mari fluxuri turistice după ridicarea restricțiilor de călătorie. Acest lucru se poate pune și pe seama perioadei de carantină impusă de autorități pentru a frâna răspândirea virusului și relansarea turismului. Oamenii au căutat astfel să își petreacă vacanțele de concediu în destinații care nu sunt foarte aglomerate, axate mai mult pe ecoturism și pe zone ideale pentru plimbări și drumeții.

TABEL 24 SEZONALITATEA ACTIVITĂȚII TURISTICE LA NIVELUL JUDEȚULUI IALOMIȚA ÎN ANUL 2020

LUNA ANULUI 2020	SOSIRI ALE TURIȘTILOR	ÎNNOPTĂRI ALE TURIȘTILOR	DURATA MEDIE DE ȘEDERE	INDICELE DE UTILIZARE AL CAPACITĂȚII DE CAZARE	GRADUL DE UTILIZARE TURISTICĂ ⁶³
Ianuarie	2.028	7.712	3,80	26,72	2,70
Februarie	2.300	8.637	3,76	31,52	3,02

⁶² Gradul de utilizare turistică a fost calculat folosind formula nr. înnoptări ale turiștilor*100/nr. locuitori din județul Ialomița în anul 2019, respectiv 287.942 persoane (cf. INS)

⁶³ Gradul de utilizare turistică a fost calculat folosind formula nr. înnoptări ale turiștilor*100/nr. locuitori din județul Ialomița în anul 2020, respectiv 285.522 persoane (cf. INS)

LUNA ANULUI 2020	SOSIRI ALE TURIȘTILOR	ÎNNOPTĂRI ALE TURIȘTILOR	DURATA MEDIE DE ȘEDERE	INDICELE DE UTILIZARE AL CAPACITĂȚII DE CAZARE	GRADUL DE UTILIZARE TURISTICĂ ⁶³
Martie	1.101	2.188	1,99	16,16	0,77
Aprilie	0	0	0,00	0,00	0,00
Mai	154	279	1,81	8,99	0,10
Iunie	1.421	2.715	1,91	9,72	0,95
Iulie	3.054	10.056	3,29	19,41	3,52
August	4.775	19.315	4,05	35,71	6,76
Septembrie	2.833	11.454	4,04	21,88	4,01
Octombrie	2.028	6.970	3,44	13,14	2,44
Noiembrie	1.565	2.717	1,74	16,65	0,95
Decembrie	1.109	1.654	1,49	9,81	0,58

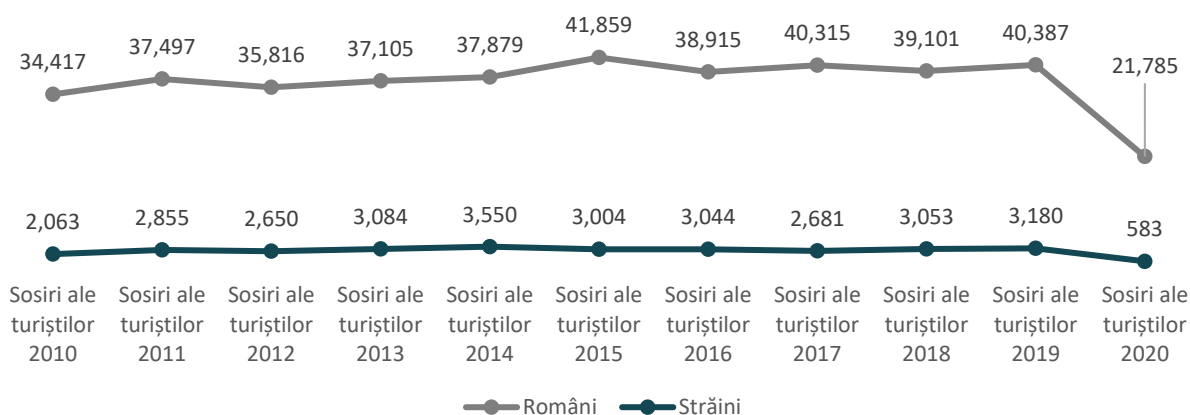
Sursa: Baza de date INS TEMPO

Cu toate acestea, datele indică faptul că atât numărul turiștilor sosiți cât și numărul de înnoptări, a reprezentat în general cam jumătate din numărul celor care s-a înregistrat în anul 2019 în aceleași luni. În plus, în anul 2020 județul Ialomița a avut un grad de utilizare turistică maxim de 6,76% în luna august, după ridicarea restricțiilor impuse de autorități, fapt ce arată că județul nu a fost printre topurile favorite ale oamenilor de a-și petrece o vacanță retrasă de aglomerația destinațiilor cu notorietate.

În ceea ce privește **STRUCTURA TURIȘTILOR SOSIȚI** în județul Ialomița, se remarcă diferențe majore înregistrate privind numărul de sosiri ale turiștilor străini față de cei români. Se observă astfel faptul că, în cazul turiștilor români, în intervalul 2010-2019 se înregistrează o creștere semnificativă a acestora, având însă pe parcursul anilor parte și de diferite fluctuații. Cu toate acestea, numărul total de vizitatori români înregistrați în anul 2019 este cu 17,34% mai mare decât numărul de turiști români înregistrați în anul 2010.

Tot o creștere se înregistrează și în cazul turiștilor străini, fiind astfel cu 54,14% mai mulți străini în anul 2019 față de anul 2010.

FIGURA 107 EVOLUȚIA TURIȘTILOR SOSIȚI ÎN PERIOADA 2010-2020 ÎN JUDEȚUL IALOMIȚA, TURIȘTI STRĂINI VS. TURIȘTI ROMÂNI

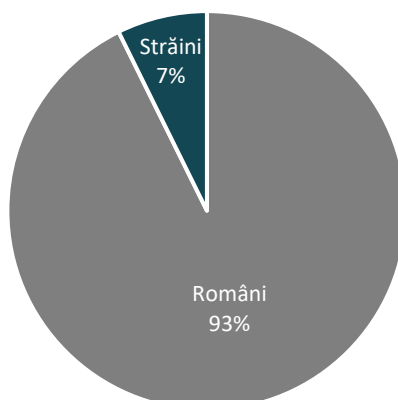


Sursa: Baza de date INS TEMPO

Cu toate acestea, în anul 2020 pandemia de COVID-19 și restricțiile de circulație impuse în această perioadă au avut efecte negative asupra turiștilor de peste tot, fiind astfel înregistrat cel mai mic număr de turiști sosiți în județul Ialomița, respectiv doar 22.368 de mii de turiști, reprezentând cu -48,65% mai puțini turiști față de anul 2019.

În același timp, ponderea vizitatorilor reflectă faptul că vizitatorii străini au o pondere de doar 7% față de turiștii români care reprezintă marea majoritate, respectiv 93% din totalul vizitatorilor. Acest lucru arată faptul că este important ca județul Ialomița are nevoie de o deschidere mai mare și către piața externă, fiind astfel mai cunoscut și în afară. Acest lucru ar putea duce la o creștere a fluxului de turiști străini și la creșterea ofertei turistice pentru mai multe tipuri de turiști.

FIGURA 108 PONDEREA VIZITATORILOR STRĂINI DIN JUDEȚUL IALOMIȚA ÎN ANUL 2019



Sursa: Baza de date INS TEMPO

În vederea creării unei zone turistice atractive și competitive pentru turiștii români și străini, cooperarea dintre administrația publică și părțile interesate reprezintă un important element de a exploata potențialul turistic favorabil de care dispune județul Ialomița. Valorificarea patrimoniului istoric și cel natural, precum și lansarea unor produse turistice tradiționale sau inedite, atrage și necesitatea de a construi o structură de management a destinației care să faciliteze dezvoltarea și promovarea acesteia.

În ceea ce privește **IDENTITATEA TURISTICĂ ȘI GRADUL DE ADOPTIE A NOILOR SOLUȚII DIGITALE**, județul Ialomița nu prezintă trăsături identificabile ale unei destinații turistice cu o identitate și imagine clară atât în mediul fizic, cât și în spațiul online, acesta păstrându-și mai mult rolul de zonă turistică strict de tranzit către atracțiile din regiune.



UNIUNEA EUROPEANĂ



Programul Operațional Capacitate Administrativă
Competența face diferența!



Instrumente Structurale
2014-2020

O imagine pozitivă a unui județ reprezintă o sinteză semnificativă asupra activității și structurii acestuia. Identitatea în sine a devenit astfel un mod de a sublinia adesea o serie de elemente unice ale culturii și ale creativității locului, fiind promovate în acest mod imagini atractive și specifice.

Deși în prezent județul Ialomița încă nu poate concura cu principalele atracții turistice la nivel regional, acesta a demonstrat o îmbunătățire în domeniul infrastructurii și al performanței turistice în ultimii ani, ceea ce face ca județul să prezinte tendințe de a deveni din ce în ce mai activ și în acest sector.

Dezvoltarea sectorului turismului se regăsește atât în proiectele derulate actualmente de către autoritățile județene, municipale, orașenești și comunale, cât și în propuneri de strategii și proiecte care se preconizează a fi implementate într-un viitor apropiat⁶⁴:

- Dezvoltarea infrastructurii de turism în stațiunea balneoclimaterică Amara, prin reamenajarea plajei și lacului din complexul de agrement Perla, înființarea unui centru de informare turistică și reabilitarea principalelor căi de acces către unitățile hoteliere;
- Realizarea unui proiect de amploare în domeniul turistic în stațiunea balneoclimaterică Amara, pentru atragerea unui număr mai mare de turiști, prin înființarea unui mall turistic, construirea unei telegondole, a unui teren golf, a unui cazino etc.;
- Punerea în valoare a turismului pe Dunăre (în zona Fetești-Giurgeni), inclusiv prin realizarea unor porturi turistice (Municipiul Fetești) și pontoane turistice (Giurgeni);
- Dezvoltarea agroturismului în zona Brațului Borcea al Fluviului Dunărea (Vlădeni), precum și în alte zone din județ (Sudiți, Adâncata, Moldoveni);
- Dezvoltare unui punct turistico-religios la „Mănăstirea Frățilești-Sudiți” (Sudiți-Săveni);
- Amenajarea lacului Fundata ca obiectiv turistic și de agrement (Gheorghe Doja);
- Realizarea unui ansamblu cultural turistic și de agrement în perimetrul cramei Cantacuzino din sec. XVIII (Jilavele);
- Reparația capitală și modernizarea casei Bentoiu și introducerea acesteia în circuitul turistic (ca și casă de vacanță) (Făcăeni);
- Reabilitarea casei memoriale „Ionel Perlea” și includerea acesteia într-un circuit turistic (Ograda);
- Dezvoltarea Lacului (Strachina) ca punct turistic (orașul Țândărei);
- Realizarea casei comemorative „Ștefan Tănase” (Adâncata);
- Revitalizarea practicilor tradiționale capabile de a fi transmise nealterate generațiilor viitoare (Colelia și Adâncata).

Teritoriile urbane de astăzi evoluează constant și concurează intens pentru a proiecta o imagine atractivă. Orașele încercă astfel să consolideze o imagine vizuală captivantă și apoi, să lege acest conținut de activitatea culturală și cea economică, care se raportează și la nivelul întregului județ.

Important pentru identitatea județului Ialomița este și Orașul de Floci, prima capitala a Ialomiței, ce devine în sec. XVI - XVII un important centru economic, politic și cultural al Țării Românești. Aici s-a născut în anul 1558 cel ce avea să fie numit Mihai Viteazul, unificatorul celor trei provincii românești, după cum consemnează cronică lui Radu Popescu. În feudalismul dezvoltat și târziu din secolele XVI - XVIII văile Ialomiței și Dunării cunosc o intensă populare și astfel apar așezările de la Fetești, Slobozia, Urziceni, Țândărei, Bora, Broșteni, Ciulnița, Sărăteni, Buești, Bărbulești, Armășești, Bordușani, Piatra și Vlădeni, majoritatea dintre ele fiind sate de oameni liberi.⁶⁵

Este singurul oraș medieval din România peste care nu s-a suprapus nicio așezare modernă. Această situație de excepție face ca întreaga suprafață de 80 ha să poată fi cercetată arheologic și să facă posibilă

⁶⁴ Strategia de dezvoltare a județului Ialomița 2009-2020

⁶⁵ Strategia de dezvoltare a județului Ialomița 2009-2020



reconstituirea unei organizări de tip urban. Orașul de Floci beneficiază de un caracter de unicitate la nivel european: este unicul sit arheologic medieval, de tip urban, din Europa peste care, odată distrus, nu s-au mai înregistrat suprapuneri de așezări umane. Datorită acestui context, orașul se află înscris în Programul european "Reabilitarea patrimoniului nostru european comun", o inițiativă comună a Consiliului Europei și a Comisiei Europene de a sprijini conservarea patrimoniului istoric în Balcani.

Totuși autorităților județene au făcut eforturi pentru a păstra și reînvia valoarea istorică a vechii cetăți medievale din Bărăgan. În anul 2009, cu sprijinul Consiliului Județean Ialomița a investit peste 800.000 de lei, astfel luând naștere Baza de Cercetare Arheologică de la Orașul de Floci. De asemenea, vizitatorii au la dispoziție panouri în limba română și engleză, un stand de suveniruri cu produse ce au inscripționate simbolurile acestei așezări. Baza beneficiază și o sală de ședințe pentru cei care vor să susțină sesiuni în teren, precum și locuri de cazare pentru arheologi.

Tehnologia din ce în ce mai avansată vine inclusiv în sprijinul autorităților locale din România, al asociațiilor sau organizațiilor non guvernamentale care doresc să arate lumii întregi zonele și obiectivele cele mai importante ale țării.

În ceea ce privește activitatea de promovare a județului Ialomița, există o multitudine de informații care circulă pe diferite site-uri online. Astfel, Bărăganul este cunoscut mai mult prin prisma vremii capricioase (mai ales iarna când bate Crivățul) și a pământului arid. Însă, există multe obiective turistice în Câmpia Bărăganului, atât din sfera patrimoniului cultural material, cât și a patrimoniului imaterial și natural.

Din păcate, nici cele mai cunoscute dintre ele nu figurează în nici un ghid turistic național sau internațional, iar pentru județul Ialomița și istoria sa, nu există o resursă dedicată exclusiv regiunii Bărăganului.

Pentru promovarea mai intensă a obiectivelor turistice din județul Ialomița, site-ul Explorator în Bărăgan⁶⁶, pune la dispoziția turiștilor și locuitorilor o serie de informații noi despre acest loc. Pe lângă o serie de articole descriptive, pe site se pot asculta ghiduri audio, tururi virtuale în muzee și case memoriale sau descoperirea unor exponate în 3D.

Cel mai reprezentativ creator de conținut în acest sens este Consiliul Județean Ialomița⁶⁷, care beneficiază de conținut special pentru promovarea din punct de vedere cultural, istoria județului Ialomița și a unora dintre cele mai importante obiective turistice. În ajutorul turiștilor, dar și locuitorilor care vor să experimenteze cât mai multe activități în zona Bărăgan, vine și platforma Centrului Național de Informare și Promovare Turistică Slobozia⁶⁸, ce are ca scop principal promovarea potențialului turistic, cultural, a punctelor de atracție turistică existente, atât în țară cât și în străinătate, prin creșterea fluxului turistic și asigurarea unei interacțiuni armonioase între sectorul turistic și factorii de ordin social și de mediu.

Site-ul pune astfel la dispoziția turiștilor diverse informații despre o serie de obiective de vizitat recomandate, rutele turistice recomandate, siturile istorice, precum și o serie de informații despre activitățile care se pot face în timpul liber, unități gastronomice sau evenimentele care se desfășoară.

Pe lângă acestea, există secțiuni specifice pentru structurile turistice din municipiul Slobozia, fiind puse astfel la dispoziția turiștilor o serie de informații despre locurile de cazare pe care le caută precum adresa, numărul de telefon și site-ul web oficial al unității de cazare. Acest lucru este de mare ajutor în special în cazul turiștilor străini, care pot accesa site-ul și în limba engleză, franceză sau germană.

Nu în ultimul rând, trebuie evidențiate eforturile considerabile (financiare, umane și materiale), făcute de Consiliul Județean Ialomița pentru promovarea potențialului turistic al județului. Printre acestea se menționează:

⁶⁶ <https://itinerama.ro/baragan/>

⁶⁷ <http://cjalomita.ro/ialomita-ta/repere-istorice-culturale/>

⁶⁸ <https://www.turismslobozia.ro/ro/>

- lansarea sloganului "Ialomița – din totdeauna pentru totdeauna" și înregistrarea lui ca marcă la OSIM;
- borșurile "Ialomița – 12 obiective istorice, cultural și turistice", "Ialomița – prezentare generală" și "Ialomița – frumusețea simplității";
- albumul "Castele și conace din Ialomița- istorie, memorie, poveste";
- filmul promoțional "Ialomița, timpuri și anotimpuri";
- publicația turistică "Ialomița - pământ sacru";
- realizarea de materiale promoționale (flyere, semne de carte, calendare, magneți, pliante);
- participarea la 3 ediții ale Târgului Național de Turism al României;
- organizare de festivaluri și participare la târguri și festivaluri naționale;
- Festivalul concurs de tradiție culinară ialomițeană „LA CASA TUDORII”, cu marcă înregistrată la OSIM.

Cooperarea între administrația publică și părțile interesate de la nivel local, regional sau național reprezintă atât o mare provocare, cât și un important element de potențial în vederea creării unei zone turistice atractive și competitive pentru turiștii români și străini.

Astfel, se poate exploata potențialul natural favorabil de care dispune județul Ialomița, valorificarea patrimoniului cultural, istoric și arheologic și lansarea unor produse turistice noi, menite să permanentizeze interesul asupra zonei pe întreaga perioadă a anului.

Din analiza recomandărilor și ofertelor pentru turism în Ialomița reiese că destinația nu are un contur geografic clar, iar punctele de reper cu cel mai mare impact sunt orașul Slobozia și Bărăganul, ca regiune cuprinzătoare a unor obiective turistice recunoscute. În mediul online, destinația turistică a județului Ialomița se face remarcată prin prezența câtorva obiective recomandate pe diverse platforme turistice. Printre cele mai recomandate obiective în mediul online sunt: Biserica de lemn din Poiana (strămutată la Slobozia), Mănăstirea Sf. Voievozi (Slobozia), Conacul Evanghelic Zappa (satul Broșteni), Conacul Iancu Ionescu (Bărcănești), Conacul Aurel Benteoi (Făcăeni), Piscul Crăsani și ruinele cetății geto-dacice Helis, Biserica de lemn Sf. Parascheva (Dridu-Snagov), Situl arheologic Orașul de Floci (Giurgeni), Casa Memorială Ionel Perlea (Ograda) și Stațiunea Amara.

În ansamblu, promovarea în mediul online și social-media este una slab utilizată în acest moment, informația oferită de către instituții publice în special în promovarea atracțiilor cultural-turistice este incompletă și prea generală. Mai mult, aceste site-uri de promovare nu pot fi utilizate și ca o platformă interactivă prin intermediul căreia turiștii sau cetățenii să poată să profite de noile tendințe digitale. Aceștia nu își pot procura bilete online la evenimente / piese de teatru). De asemenea, nu există încă un portal specializat de promovare turistică a județului Ialomița împreună cu o aplicație mobilă care să poată fi folosită mult mai ușor de către turiști și care să ofere posibilitatea acestora să interacționeze cu instituțiile și cu noile tendințe digitale.

În final, în cadrul identității județului Ialomița se poate exploata potențialul natural favorabil de care dispune acesta, valorificarea patrimoniului cultural, istoric și arheologic și lansarea unor produse turistice noi, menite să permanentizeze interesul asupra zonei pe întreaga perioadă a anului.

În final, se observă faptul că identitatea joacă un rol important atunci când se urmărește susținerea sau revitalizarea unui teritoriu. Un astfel de instrument oferă noi modalități prin care un areal poate transmite imaginea sa în lume, permițându-i în același timp acestuia să se bucure de avantajele competitive de la nivel național și internațional care pot exista.

În același timp, identitatea sau un brand bine definit poate crea contextul unor parteneriate între actorii principali implicați precum autoritățile administrației locale și alți stakeholderi interesați. Astfel, este urmărită și cooperarea dintre mai multe entități, cu scopul de a asigura o dezvoltare care să asigure creșterea atractivității și a competitivității pe diferite planuri teritoriale.

2.3.7. PRINCIPALELE CONCLUZII, PROVOCĂRI ȘI RECOMANDĂRI PENTRU STRATEGIE

CONCLUZII, PROVOCĂRI, ELEMENTE DE POTENȚIAL	POSIBILE INTERVENȚII
<p>Nivel redus al investițiilor străine direct, ori direcționate către sectoare intensive în forță de muncă slab calificată</p> <p>Balanță comercială deficitară în majoritatea categoriilor de produse și importuri în creștere; dependența de câteva companii care contribuie la activitatea de export</p>	<p>Maparea și inventarierea terenurilor disponibile pentru investiții la nivelul UAT-urilor</p> <p>Dezvoltarea unei platforme de promovare a județului Ialomița și a principalelor orașe (Urziceni, Slobozia) ca destinație de investiții, cuprinzând elemente privind disponibilitatea parcelelor de teren în manieră interactivă, dotări, facilități, accesibilitate, oportunități de colaborare cu alți actori locali. Aceasta ar servi și drept element de branding și promovare locală.</p> <p>Oferirea de facilități fiscale investitorilor străini</p> <p>Crearea unui parc industrial / logistic în Urziceni</p>
<p>Dezvoltarea precară a parcului industrial IMM Slobozia</p>	<p>Realizarea unui sediu al societății administrator in parc pe lotul alocat in acest sens;</p> <p>Modernizarea (eficientizarea) sistemelor de utilități publice (sistemul de iluminat, realizarea unui sistem de evacuare a apelor pluviale; realizarea unui sistem intern integrat de supraveghere video; Realizarea unei rețele de Internet + Tv)</p> <p>Achiziționarea de utilaje si echipamente profesionale pentru: întreținerea suprafețelor carosabile si a trotuarelor; întreținerea spatiilor verzi; deszăpezire si alte lucrări.</p> <p>Realizarea infrastructurii rutiere pentru racordarea porții de acces nr. 3 la DN 21.</p>
<p>Piață a forței de muncă bazată pe un sector public în creștere și un mediu de afaceri fragmentat</p> <p>Dinamică antreprenorială redusă, densitate redusă a întreprinderilor, profil economic puțin diversificat, bazat pe sectoare cu valoare adăugată mică (comerț, agricultură, transporturi)</p>	<p>Consolidarea parteneriatelor între actorii interesați la nivel local și județean, în special pentru creșterea nivelului de calificare al forței de muncă, cu AJOFM, licee tehnologice și vocaționale, universități din alte centre urbane apropiate.</p> <p>Sprijinirea consolidării și creșterii importanței CLDPS (Comitetului local de dezvoltare a parteneriatului social) la nivel județean pentru dezvoltarea învățământului tehnic și profesional în corelare cu cererea pieței locale de forță de muncă.</p>

CONCLUZII, PROVOCĂRI, ELEMENTE DE POTENȚIAL	POSIBILE INTERVENȚII
<p>Lipsa structurilor de sprijin a afacerilor specializate, care să contribuie la creșterea spiritului antreprenorial și la creșterea sustenabilității microîntreprinderilor și a firmelor nou înființate</p>	<p>Dezvoltarea infrastructurii de sprijin dedicate afacerilor, incluzând servicii de sprijin și programe de micro-finanțări pentru tineri</p> <p>Crearea de parteneriate cu structuri de sprijin / antreprenoriat din municipiul București pentru identificarea și valorificarea oportunităților de afaceri locale și sprijinirea integrării tinerilor în acestea.</p>
<p>Productivitatea redusă în domeniul agricol, mecanizare și tehnologizare limitate</p> <p>Existența unor structuri asociative pe diferite direcții (legumicultură, cultivarea cerealelor, creșterea animalelor)</p>	<p>Întărirea cooperării dintre producătorii locali, comercianți, marile lanțuri de distribuție, furnizorii de servicii și echipamente</p>
TURISM	
<p>Necesitatea de dezvoltare a unei identități consolidate pentru județul Ialomița</p>	<p>Realizarea unei Strategii de brand și marketing pentru județul Ialomița.</p> <p>Realizarea unei Strategii de Turism pentru județul Ialomița.</p> <p>Încurajarea actorilor locali în dezvoltarea de programe care să stimuleze turismul de tip city-break, agroturistic și balneoclimatic și promovarea cooperării cu alte județe din regiune.</p> <p>Facilitarea parteneriatelor între actorii din domeniul turismului (spre exemplu, unități de cazare – organizatori de tururi ghidate – instituțiile culturale etc.) pentru realizarea / promovarea unor tururi de complexități diferite în zonele rurale din județ.</p> <p>Identificarea principalelor atracții turistice din județ și dezvoltarea poveștilor și legendelor acestora care pot fi utilizate în promovarea resurselor județului.</p> <p>Realizarea unei mini-serii de video-uri cu tema redescoperirii județului și a zonelor deosebite, care să ilustreze avantajele de a locui și a vizita județul Ialomița și promovarea acestora online.</p> <p>Realizarea unor colaje 360, gamification sau chiar a unor materiale VR de promovare a mai multor zone din județul Ialomița pentru o experiență autentică – ex. reconstruirea cetății Helis în model 3D, reconstituirea Orașului de Floci și a altor ruine arheologice de pe teritoriul județului.</p> <p>Digitalizarea tuturor elementelor de patrimoniu în cadrul unei aplicații mobile interactive care să conțină jocuri cu premii, reduceri la diferite facilități etc – ex. aplicația Questo.</p>

CONCLUZII, PROVOCĂRI, ELEMENTE DE POTENȚIAL	POSIBILE INTERVENȚII
	<p>Organizarea unor activități de trasare hunt pentru descoperirea atracțiilor județului utilizând aplicații interactive pentru realizarea traseelor.</p> <p>Continuarea și dezvoltarea Festivalului-concurs de tradiție culinară ialomițeană „LA CASA TUDORII”.</p> <p>Promovarea în zona de vest a județului a Festivalului „Pâinea cea de toate zilele”, cu posibilele locații: Manașia, Fierbinți Târg, Maia sau Jilavele.</p> <p>Promovarea proiectului „Drumul bălților”, care să valorifice potențialul natural, comercial, turistic al celor peste 100 de lacuri și bălți din județ.</p> <p>Promovarea evenimentului cultural și sportiv de masă „Jocurile Zappaiene”.</p> <p>Inițierea unui Program de promovare a celor 6 rute cultural-turistice aprobate de Ministerul Antreprenoriatului și Turismului pentru județul Ialomița.</p>
<p>Slaba reprezentativitate a județului Ialomița pe scena turistică la nivel național.</p>	<p>Impulsionarea dezvoltării locale prin conservarea, dezvoltarea, valorificarea și promovarea patrimoniului natural și cultural-istoric al județului în scopuri turistice.</p> <p>Sprijinirea actorilor din sectorul turistic în organizarea unor evenimente majore pentru promovarea turismului local.</p> <p>Sprijinirea întreprinderilor locale, a tradițiilor și meșteșugurile locale și a micilor fermieri care pun la dispoziție cazare și mese tradiționale în mediul rural.</p> <p>Diversificarea ofertei turistice rurale prin crearea unor pachete turistice tematice adresate vizitatorilor care apreciază valorile naturale și tradiționale ale satelor din Bărăgan sau cultura acestora. Acest lucru poate fi folosit și ca o metode de branding, astfel încât Ialomița ar putea să între într-o competiție și cu alte zone din România.</p> <p>Acțiuni de cooperare / colaborare / parteneriat instituționalizat.</p>
<p>Insuficiența facilităților de informare asupra destinației și de planificare a călătoriei.</p>	<p>Crearea mai multor Centre de Informare Turistică pe teritoriul județului Ialomița, în special în punctele cheie ale zonelor turistice – înființarea Centrului Național de Informare și Promovare Turistică Ialomița, ca instituție publică de interes județean, în subordinea Consiliului Județean Ialomița:</p> <ul style="list-style-type: none"> • întocmirea unui plan de acțiune pe termen mediu care să dea Centrului Național de Informare și Promovare Turistică Ialomița instrumentele legale de identificare a nevoilor

CONCLUZII, PROVOCĂRI, ELEMENTE DE POTENȚIAL	POSIBILE INTERVENȚII
	<p>de funcționare și eficientizare a activității specifice;</p> <ul style="list-style-type: none"> identificarea surselor de finanțare și/sau de autofinanțare parțială sau totală; coordonarea programelor și proiectelor de dezvoltare și promovarea județului la nivel teritorial, pe zone sau localități; stabilirea Regulamentelor de organizare a unor activități culturale, turistice și sportive organizare la nivel de județ; <p>Dezvoltarea platformei online de promovare a județului, pentru a permite și posibilitatea planificării călătoriei sau vizualizarea calendarului de evenimente de la nivelul întregului județ.</p> <p>Instalarea unor Info Point-uri în dreptul obiectivelor turistice de mare importanță, care să conțină date, coduri QR ce pot fi scanate, hărți și pliante sugestive pentru turiști.</p> <p>Realizarea unor hărți turistice ale județului Ialomița, care să cuprindă detalieri ale ariilor de interes, precum și o serie de alte informații utile pentru turiști – adrese exacte, posibilitatea de a lua legătură cu gazdele, conectarea la o aplicație interactivă etc.</p> <p>Ațiuni de cooperare / colaborare / parteneriat instituționalizat.</p>
<p>Necesitatea dezvoltării infrastructurii și serviciilor turistice din județ, în vederea asigurării cadrului necesar pentru practicarea tuturor tipurilor de turism pe toată perioada anului.</p>	<p>Implementarea unui program de modernizare continuă a infrastructurii turistice care necesită lucrări de reabilitare / extindere / dotare.</p> <p>Implementarea unui program anual integrat de dezvoltare a infrastructurii turistice (parcări pentru autocare și autoturisme, stații de încărcare pentru autovehicule electrice, rastele de biciclete, acces amenajat pentru persoanele cu dizabilități, toalete publice, puncte de acces apă potabilă etc.) în raport cu obiectivele turistice prioritare la nivel județean.</p> <p>Introducerea unui program de finanțare nerambursabilă pentru dezvoltarea de produse turistice de către mediul independent domeniul HoReCa, cultură, sport etc.</p> <p>Dezvoltarea transportului public județean către obiectivele turistice de interes.</p> <p>Organizarea de schimburi și colaborări între infrastructura hotelieră, a restaurantelor și cafenelelor cu fermieri locali.</p>

CONCLUZII, PROVOCĂRI, ELEMENTE DE POTENȚIAL	POSIBILE INTERVENȚII
<p>Insuficiența promovare a patrimoniului natural al județului Ialomița.</p>	<p>Includerea în circuitul turistic a satelor cu potențial pentru agroturism prin activitățile turistice soft (plimbări, ciclism montan, birdwatching, picnicuri în natură etc.).</p> <p>Organizarea de campanii tematice / sezoniere pentru promovarea patrimoniului natural.</p> <p>Crearea a doua culoare turistice de-a lungul râului Ialomița, pentru biciclete și caiace-canoe.</p> <p>Crearea unor parteneriate între stațiunile turistice din județul Ialomița – exemplu Stațiunea Amara și reactivarea Stațiunii de la Lacul Fundata.</p> <p>Realizarea unei platforme integrate de promovare a resurselor turistice naturale și antropice și a patrimoniului cultural de pe teritoriul județului Ialomița.</p> <p>Organizarea unor concursuri de caiace simple și duble pe râul Ialomița.</p> <p>Amenajarea lacurilor în scopul promovării potențialului de turism de agrement și piscicol.</p> <p>Organizarea de curse turistice pe bicicletă pentru vizitarea obiectivelor din cele 6 Rute cultural-turistice.</p> <p>Organizarea unor competiții de ciclocros sau cros pe trasee din „Drumul bălților”.</p>

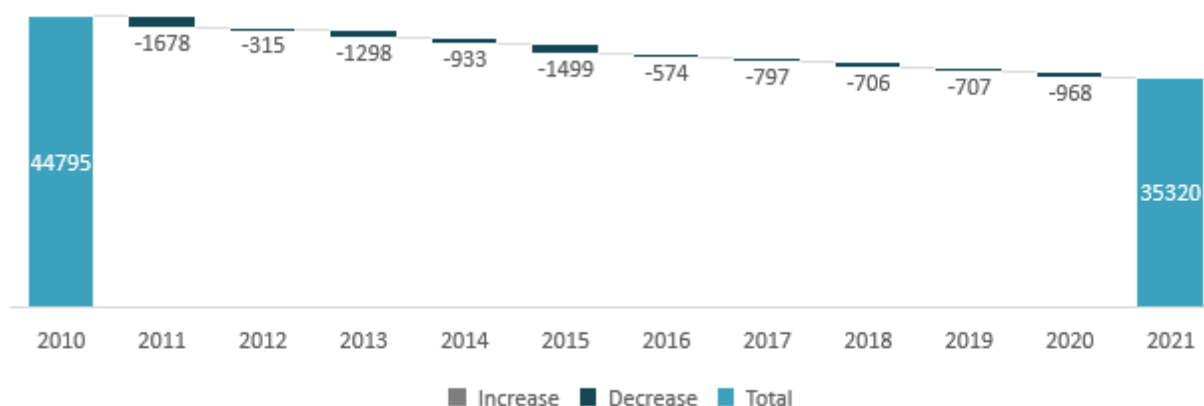
2.4. SERVICIILE PUBLICE

2.4.1. SERVICIILE DE EDUCAȚIE ȘI FORMARE

1.1.1.6. Evoluția efectivelor școlare și a personalului

Județul Ialomița prezintă în ultimii 10 ani o scădere constantă a efectivelor de elevi, rata medie anuală compusă înregistrată fiind de -2,3%. Astfel, dacă la nivelul anului școlar 2010-2011 se regăseau 44.795 de elevi înregistrați în cadrul unităților școlare din județ, în anul școlar 2020-2021 doar 35.320 erau școlarizați la nivelul instituțiilor de învățământ, adică cu 21,2% mai puțini.

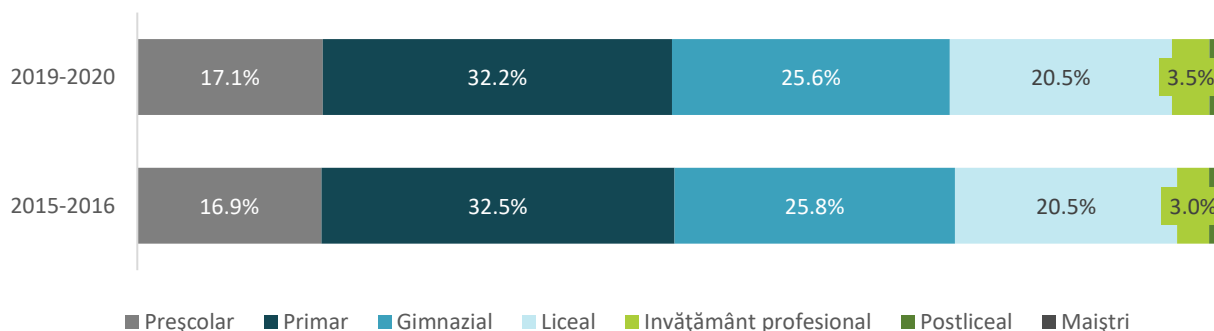
FIGURA 109 EVOLUȚIA EFECTIVELOR ȘCOLARE LA NIVELUL JUDEȚULUI IALOMIȚA ÎN PERIOADA 2010-2020



Sursa: baza de date a Inspectoratului Școlar Județean Ialomița, mai 2021

Defalcăt, conform datelor disponibile în rapoartele anuale din 2016 și 2020 asupra stării învățământului județean de la Inspectoratul Școlar Județean Ialomița, această tendință negativă a efectivelor școlare a fost înregistrată pentru aproape toate nivelurile de învățământ, cel profesional fiind excepția de la acest rezultat. Astfel, în valori absolute, între 2015 și 2021 cele mai semnificative scăderi s-au înregistrat în cadrul ciclului primar (peste 1.000 de persoane) și celui gimnazial (aproape 849 de persoane), pe când raportat la efectivele școlare pe cicluri de studii, învățământul postliceal a scăzut cu 13,2%, iar cele primar și gimnazial cu câte 8,3%. Astfel, în 2021 distribuția efectivelor școlare prezintă o situație asemănătoare cu cea din anul școlar 2015-2016, diferențele situându-se sub 0,5 puncte procentuale.

FIGURA 110 EVOLUȚIA DISTRIBUȚIEI EFECTIVELOR ȘCOLARE PE NIVELURI DE ÎNVĂȚĂMÂNT LA NIVELUL JUDEȚULUI IALOMIȚA ÎN PERIOADA 2015-2020



Sursa: baza de date a Inspectoratului Școlar Județean Ialomița, mai 2021

Scăderea efectivelor școlare se explică în mare parte pe fondul evoluției demografice negative din ultimii ani la nivel județean, însă o altă cauză pentru această tendință este și abandonul școlar, care, deși s-a situat la cote scăzute în ultimii cinci ani, este încă un fenomen întâlnit în comunitățile cu probleme sociale sau financiare. La nivel județean, abandonul școlar nu a depășit valoarea de 3% în ultimii 5 ani, însă se observă faptul că acest fenomen este mai răspândit în zona rurală pentru ciclurile primar și gimnazial, unde în ultimii doi ani între 1,5% și 2,1% dintre elevi au abandonat școala.

TABEL 25 EVOLUȚIA ABANDONULUI ȘCOLAR LA NIVELUL JUDEȚULUI IALOMIȚA ÎN PERIOADA 2015-2020

Ciclu	Mediu	An școlar				
		2015-2016	2016-2017	2017-2018	2018-2019	2019-2020
Primar	Total	0,00	0,24	0,09	1,15	0,88
	Urban	2,78	0,16	0,03	0,07	0,06
	Rural	1,52	0,19	0,14	2,08	1,55
Gimnazial	Total	0,00	0,25	0,30	1,24	0,89
	Urban	0,76	0,50	0,05	0,02	-
	Rural	0,44	0,39	0,51	2,39	1,71
Liceal	Total	0,01	0,08	0,04	0,00	0,00
	Urban	0,00	0,00	0,04	-	0,00
	Rural	0,01	0,08	-	-	0,00

Sursa: baza de date a Inspectoratului Școlar Județean Ialomița, mai 2021

Dacă analizăm în paralel și statistica notelor scăzute la purtare datorită absențelor înregistrate, se poate distinge o corelare între cele 2 fenomene pentru ciclul gimnazial la unitățile de învățământ din mediul rural. Pe de altă parte, un număr ridicat de elevi, raportat la efectivele școlare județene din același ciclu de studii, au înregistrat un număr însemnat de absențe în cadrul învățământului profesional (14-16%), deși în acest caz nu au fost înregistrate cote asemănătoare pentru abandonul școlar. Așadar, abandonul școlar ce încă se înregistrează poate fi doar parțial explicat prin intermediul datelor statistice actuale, acestea redând o situație de ansamblu asupra anvergurii fenomenului. În schimb, la nivelul ISJ Ialomița și al instituțiilor de învățământ din județ este nevoie de acțiuni integrate prin care să fie identificate și combătute cauzele socio-economice ale abandonului școlar.

TABEL 26 EVOLUȚIA PONDERII (%) NOTELOR SCĂZUTE LA PURTARE DATORITĂ ABSENȚELOR DIN TOTAL ELEVII CE AU FINALIZAT ANUL ȘCOLAR, LA NIVELUL JUDEȚULUI IALOMIȚA ÎN PERIOADA 2015-2020

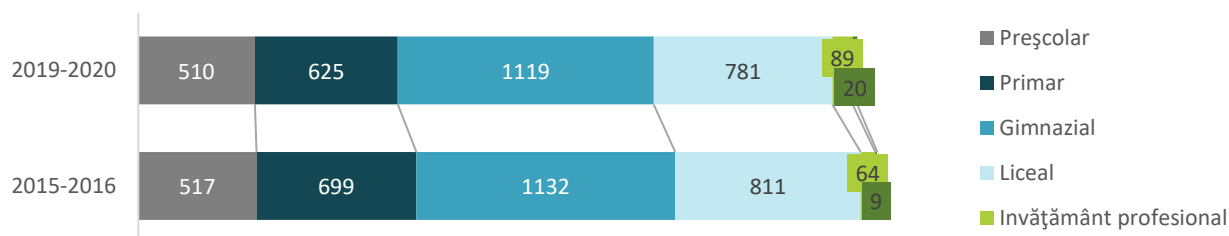
Ciclu	Mediu	An școlar				
		2015-2016	2016-2017	2017-2018	2018-2019	2019-2020
Primar	Total	0,1	0,1	0,1	0,1	0,1
	Urban	0,1	0,0	0,3	0,3	0,1
	Rural	0,1	0,1	0,0	0,0	0,1
Gimnazial	Total	2,0	0,9	1,6	1,5	1,1
	Urban	0,9	0,7	1,2	0,7	0,4
	Rural	1,4	0,8	1,9	2,3	1,8
Liceal	Total	3,7	2,4	5,4	3,1	0,3
	Urban	22,3	9,3	5,2	3,1	0,3

	Rural	4,0	2,5	11,6	1,1	1,5
Profesional	Total	14,4	12,7	6,8	14,2	6,1
	Urban	6,0	2,4	7,4	14,1	3,7
	Rural	11,7	9,9	4,2	14,6	16,0

Sursa: baza de date a Inspectoratului Școlar Județean Ialomița, mai 2021

Din punct de vedere al personalului din unitățile de învățământ, la nivel județean se observă aceeași tendință de scădere (de 2,7% între 2015 și 2020), la nivelul anului 2020 fiind vorba de un număr de 3.144 de persoane angajate pe posturi didactice, nedidactice și ca personal auxiliar. Cea mai semnificativă scădere (-10,6%) s-a înregistrat în cazul personalului angajat în cadrul ciclului primar, în corelare cu cea mai mare scădere valorică a efectivelor dintre toate ciclurile de studii. Pe de altă parte, regăsim o corelare a tendințelor și în cadrul învățământului profesional și a celui postliceal, în 2020 regăsindu-se angajate cu 39% și respectiv 122% mai multe persoane în vederea facilitării unui proces educativ de calitate.

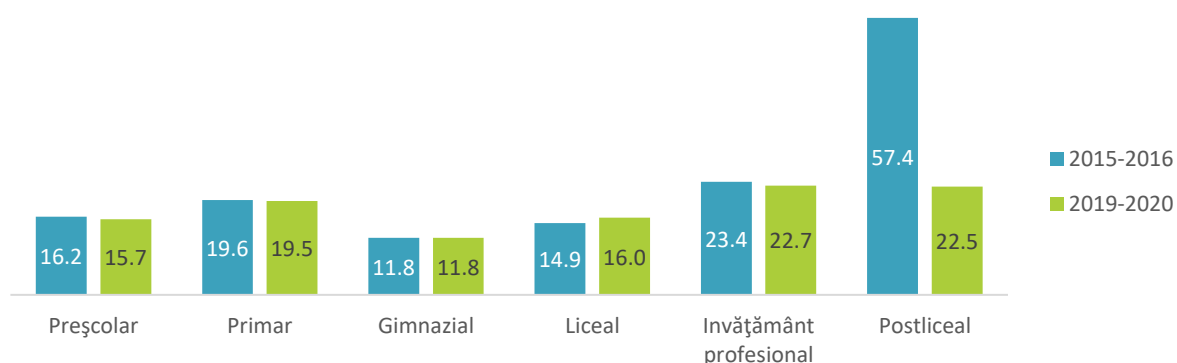
FIGURA 111 EVOLUȚIA PERSONALULUI ANGAJAT ÎN UNITĂȚILE DE ÎNVĂȚĂMÂNT DIN JUDEȚUL IALOMIȚA, 2015 VS. 2020



Sursa: baza de date a Inspectoratului Școlar Județean Ialomița, mai 2021

Raportând numărul de elevi la cel al cadrelor didactice, se observă o îmbunătățire majoră pentru învățământul postliceal, media ajungând în 2020 la 22,5 elevi per cadru didactic, adică la jumătate față de valoarea din urmă cu 5 ani și sub media națională, ce se menține la peste 49 de elevi la un cadru didactic. În ansamblu, situația expusă prin intermediul acestui indicator este una bună, apropiată de mediile înregistrate la nivel național pe cicluri de studii. Excepția la nivelul județului Ialomița din această perspectivă este învățământul liceal, unde se observă o diferență cu aproape 5 elevi mai mult per cadru didactic față de media națională.

FIGURA 112 EVOLUȚIA RAPORTULUI DINTRE NUMĂRUL DE ELEVII ȘI NUMĂRUL DE CADRE DIDACTICE PE CICLURI DE STUDII, LA NIVELUL JUDEȚULUI IALOMIȚA, 2015 VS. 2020



Sursa: baza de date a Inspectoratului Școlar Județean Ialomița, mai 2021



UNIUNEA EUROPEANĂ



Programul Operațional Capacitate Administrativă
Competența face diferența!



Instrumente Structurale
2014-2020

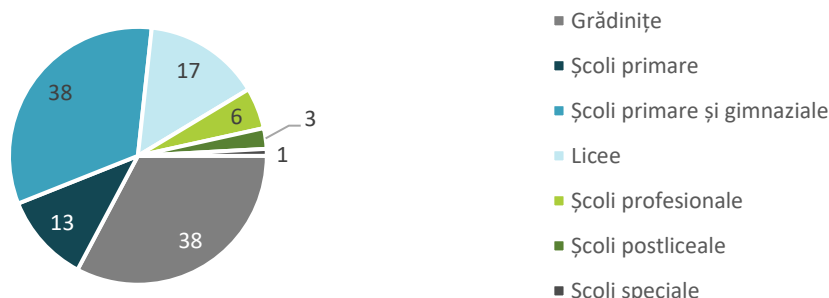
Cu toate că per total numărul cadrelor didactice a scăzut, cursurile de formare organizate de către Inspectoratul Școlar Județean și Casa Corpului Didactic prezintă un interes mai ridicat în rândul personalului angajat în unitățile de învățământ. Începând din anul 2014, numărul de persoane ce participă la aceste cursuri a crescut în medie cu 21,9% anual, astfel că în anul școlar 2019-2020 s-au înregistrat în total aproape 2000 de participanți. O parte dintre aceștia reprezintă învățători și profesori debutanți, care urmează în mod obligatoriu cursuri de abilitare sau de pregătire în vederea susținerii examenului de definitivare, însă printre temele abordate anual în cadrul acestor cursuri se observă din ce în ce mai mult includerea unor concepte și metode noi pentru predarea la clasă cu ajutorul resurselor IT. Astfel de cursuri ("Predarea interactivă – utilizarea jocurilor educaționale și a noii tehnologii pentru creșterea motivației învățării", "Eficientizarea mijloacelor multimedia în structurile infodocumentare", "Integrarea instruirii prin activități în mediul online", "Instrumente digitale – abordări creative în învățarea online") au fost organizate în mai mare măsură în anul școlar 2019-2020 din cauza pandemiei de Covid-19, fapt ce a contribuit la dezvoltarea nivelului de competențe digitale disponibile în rândul corpului didactic.

Deși în ultima perioadă a fost realizată o reorganizare rapidă a metodelor de predare și tranziția către mediul online a cursurilor, procesul nu a fost lipsit de situații problematice și incertitudini, dintre care putem reaminti accesul tuturor elevilor la dispozitive care să faciliteze învățarea online, inexistența unui sistem/software unic de realizare a lecțiilor, competențele profesorilor în crearea și predarea materialelor online etc. Ca măsuri rapide luate în acest sens, Inspectoratul Școlar Județean a organizat ateliere de lucru în vederea abilitării profesorilor pentru utilizarea aplicațiilor dedicate educației online, cum ar fi Google Classroom, în cadrul căruia au fost prezente 340 de persoane. În plus, pe fondul situațiilor întâlnite pe parcursul anului școlar 2019-2020, Inspectoratul Școlar Județean a aplicat un chestionar pe un eșantion de 600 de cadre didactice pentru a stabili într-o manieră cantitativă necesarul de competențe și resurse materiale ale personalului din instituțiile de învățământ din județul Ialomița. O primă concluzie din răspunsurile primite este că, la nivelul unităților de învățământ, cadrele didactice din județ au dat dovadă de adaptabilitate și flexibilitate în ce privește resursele software, în ciuda faptului că nu tot personalul dispunea de competențe digitale avansate. Sistemele utilizate în predarea online de către profesori au cuprins platforme specializate, precum Google Classroom, însă o bună parte s-au rezumat la crearea de conținut digital (documente word sau pdf, prezentări power point) și distribuirea acestuia cu ajutorul platformelor de conferințe (Zoom, Skype etc.). Ca autoevaluare a competențelor proprii în domeniul comunicării online, doar 21,7% au apreciat că dețin cunoștințe avansate în acest domeniu, iar la capitolul competențe digitale, 26,9% și-au catalogat nivelul de cunoștințe sub 7 din 10. În plus, un punct foarte important al acestui chestionar a făcut referire la tipurile de competențe digitale deținute, unde îngrijător este faptul că 35,5% dintre respondenți au selectat opțiunea de "Rezolvare de probleme" și doar 13% pe cea referitoare la "Securitate". Aceste ponderi scăzute pun în evidență faptul că nu toți profesorii din județul Ialomița dețin competențe digitale avansate care să le permită realizarea unor lecții complexe interactive în mediul digital și au nevoie de instruire specializată în ce privește securitatea cibernetică/digitală, astfel încât să își dezvolte abilitățile de combatere a eventualelor breșe de securitate asupra platformelor utilizate.

1.1.1.7. Infrastructura de învățământ

În ce privește infrastructura de educație, la nivelul județului Ialomița, în anul școlar 2020-2021 funcționau 147 de unități de învățământ, dintre care 94 cu personalitate juridică. În ultimii 7 ani se înregistrează o involuție a numărului total de instituții de învățământ de masă (de la 145 în 2014 la 143 în 2021), în mare parte datorate modificării constante a formei administrative de funcționare a unui număr restrâns de instituții. Per ansamblu, în 2021 în județul Ialomița se regăsesc 38 de grădinițe cu program normal și prelungit, 51 de școli, 17 licee, 6 școli profesionale, 3 școli postliceale și o școală specială. Acestora li se adaugă 2 unități extrașcolare (Clubul Școlar Sportiv și Palatul Copiilor) și 3 unități conexe specializate în administrarea activităților educaționale și extracurriculare (Inspectoratul Școlar Județean, Casa Corpului Didactic și Centrul Județean de Resurse și Asistență Educațională).

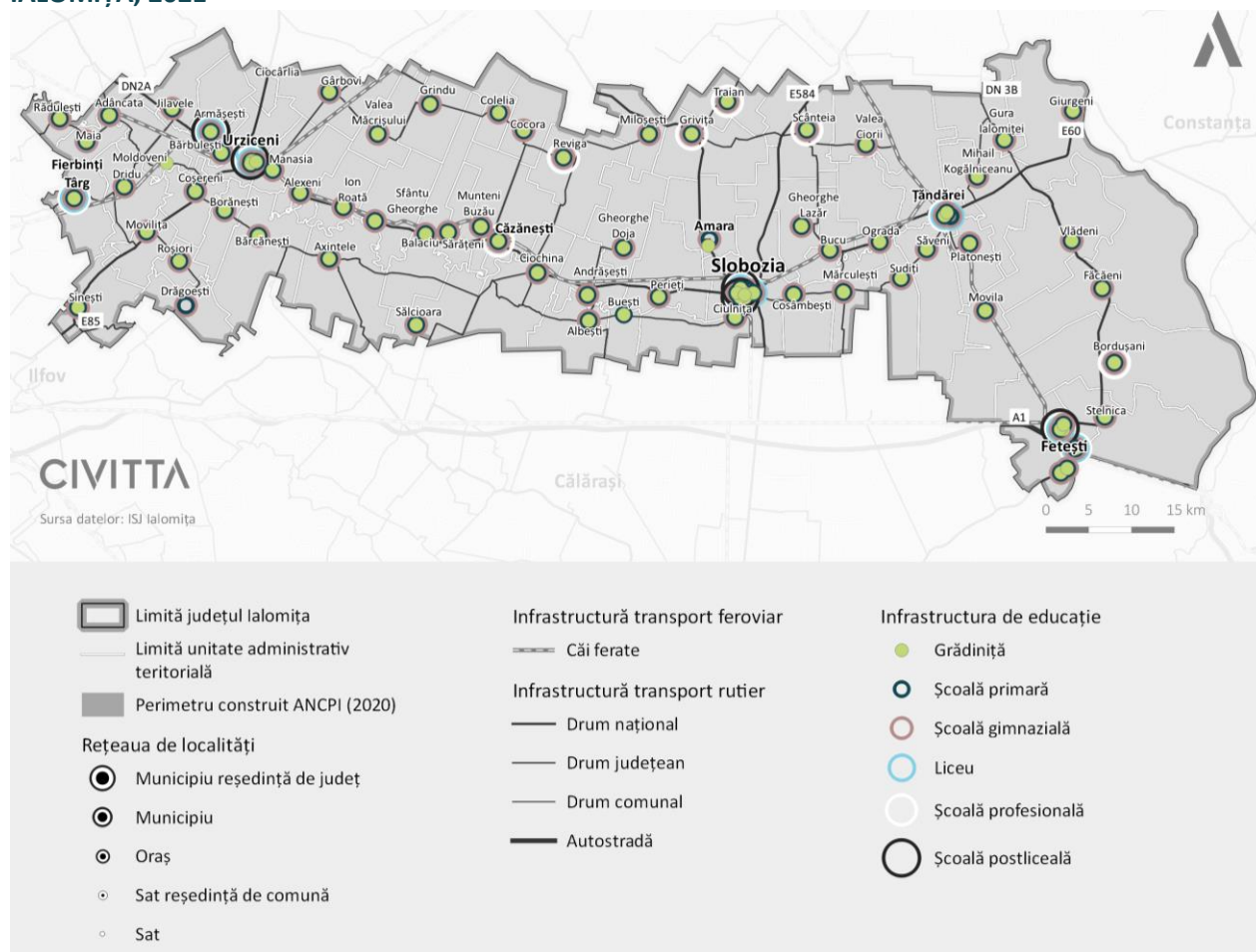
FIGURA 113 DISTRIBUȚIA UNITĂȚILOR DE ÎNVĂȚĂMÂNT PREUNIVERSITAR ÎN JUDEȚUL IALOMIȚA ÎN ANUL ȘCOLAR 2020-2021



Sursa: baza de date a Inspectoratului Școlar Județean Ialomița, mai 2021

În plan teritorial, observăm o distribuție uniformă în zona rurală a unităților de învățământ primar și gimnazial, la nivelul anului școlar 2020-2021 neexistând un UAT din Ialomița care să nu fie deservit de cel puțin o astfel de unitate. Comparativ, în mediul urban numărul acestor dotări per UAT este mult mai mare, însă acest lucru se corelează și cu o populație tânără mai numeroasă. Referitor la educația pentru preșcolari, situația disponibilității unităților de învățământ este una bună, în 2021 existând doar 2 comune nedeservite din punctul acesta de vedere, Dridu și Platonești.

FIGURA 114 DISTRIBUȚIA TERITORIALĂ A UNITĂȚILOR DE ÎNVĂȚĂMÂNT PREUNIVERSITAR ÎN JUDEȚUL IALOMIȚA, 2021

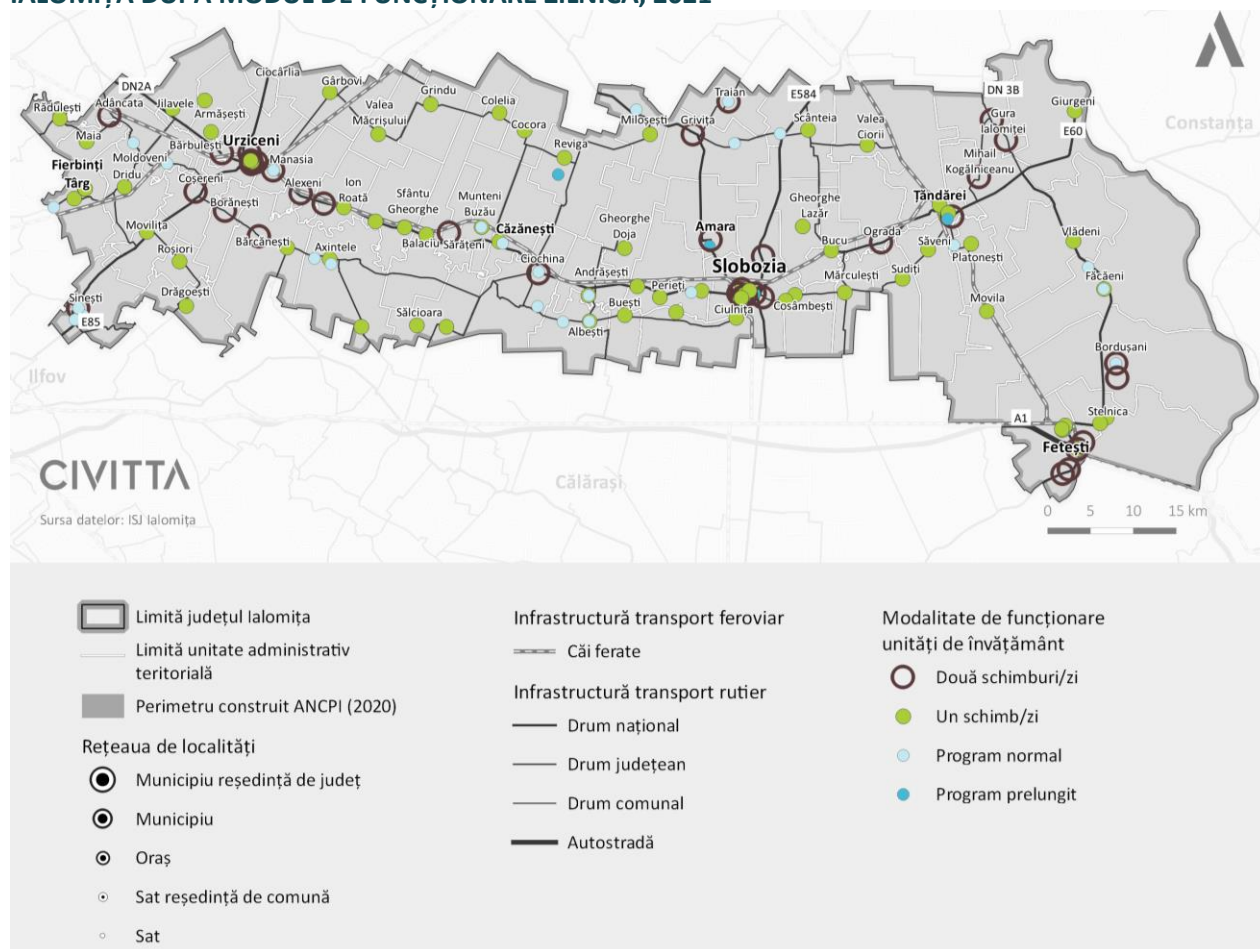


Sursa: ISJ Ialomița

În rest, pentru nivelurile de învățământ mai avansate, unitățile școlare sunt în mare parte concentrate în mediul urban, excepția fiind școlile profesionale, pe care le regăsim și în comunele Armășești, Reviga, Grivița, Traian, Scânteia, Sărățeni și Bordușani. Poziționarea în teritoriu a instituțiilor de învățământ preuniversitar a fost realizată ținând cont de accesibilitatea pe cale rutieră, majoritatea acestora fiind dispuse în satele aparținătoare situate de-a lungul drumurilor naționale și județene. Analizând cartograma cu infrastructura școlară existentă, se observă această situație în cazul comunelor aflate de-a lungul drumului național DN2A, în jumătatea de vest a județului fiind vizibil și un nivel de proximitate mai mare între acestea.

Dacă ne raportăm și la modul de funcționare, în ceea ce privește grădinițele, se observă clar concentrarea în mediul urban și în zonele adiacente a celor cu program prelungit, pe când în mediul rural majoritatea acestora au program normal. Pe de altă parte, la nivelul școlilor și liceelor, 38 de instituții funcționează în două schimburi pe zi, așadar înregistrează situații de solicitare a infrastructurii școlare. În plan teritorial, acestea se regăsesc în special în centrele urbane, dar și în zone din proximitatea acestora, precum comunele Bărbulești, Coșereni, Borănești, Bărcănești, Manasia, Alexeni și Ion Roată din apropierea municipiului Urziceni. În zona centrală a județului, pe principala axă de mobilitate (est-vest) se observă pentru comunele Ciocchina și Sărățeni organizarea învățământului în două schimburi, pe când în UAT-urile vecine unitățile de învățământ funcționează într-un singur schimb. Totodată, în nordul județului, în comunele Traian, Grivița și Amara sau în zona de nord-est, adică în Gura Ialomiței sau Mihail Kogălniceanu, regăsim același mod de funcționare, în ciuda proximității față de centrele urbane.

FIGURA 115 DISTRIBUȚIA TERITORIALĂ A UNITĂȚILOR DE ÎNVĂȚĂMÂNT PREUNIVERSITAR ÎN JUDEȚUL IALOMIȚA DUPĂ MODUL DE FUNCȚIONARE ZILNICĂ, 2021



Sursa: ISJ Ialomița

Mergând mai în detaliu și luând în considerare, pentru învățământul preșcolar, numărul de copii de 3-6 ani după localitatea de domiciliu, situația nivelului de deservire a grădinițelor în Ialomița este unul mediu prin comparație cu valoarea medie la nivel național (12,9 grădinițe per 1000 de copii de 3-6 ani). Cea mai severă situație din acest punct de vedere se regăsește în comuna Bărbulești și în orașele Amara și Țândărei, unde există sub 5 grădinițe disponibile la 1000 de copii. Restul UAT-urilor unde acest indicator se află sub media națională se regăsesc distribuite în tot județul, existând așadar un deficit de spații pentru școlarizarea copiilor.

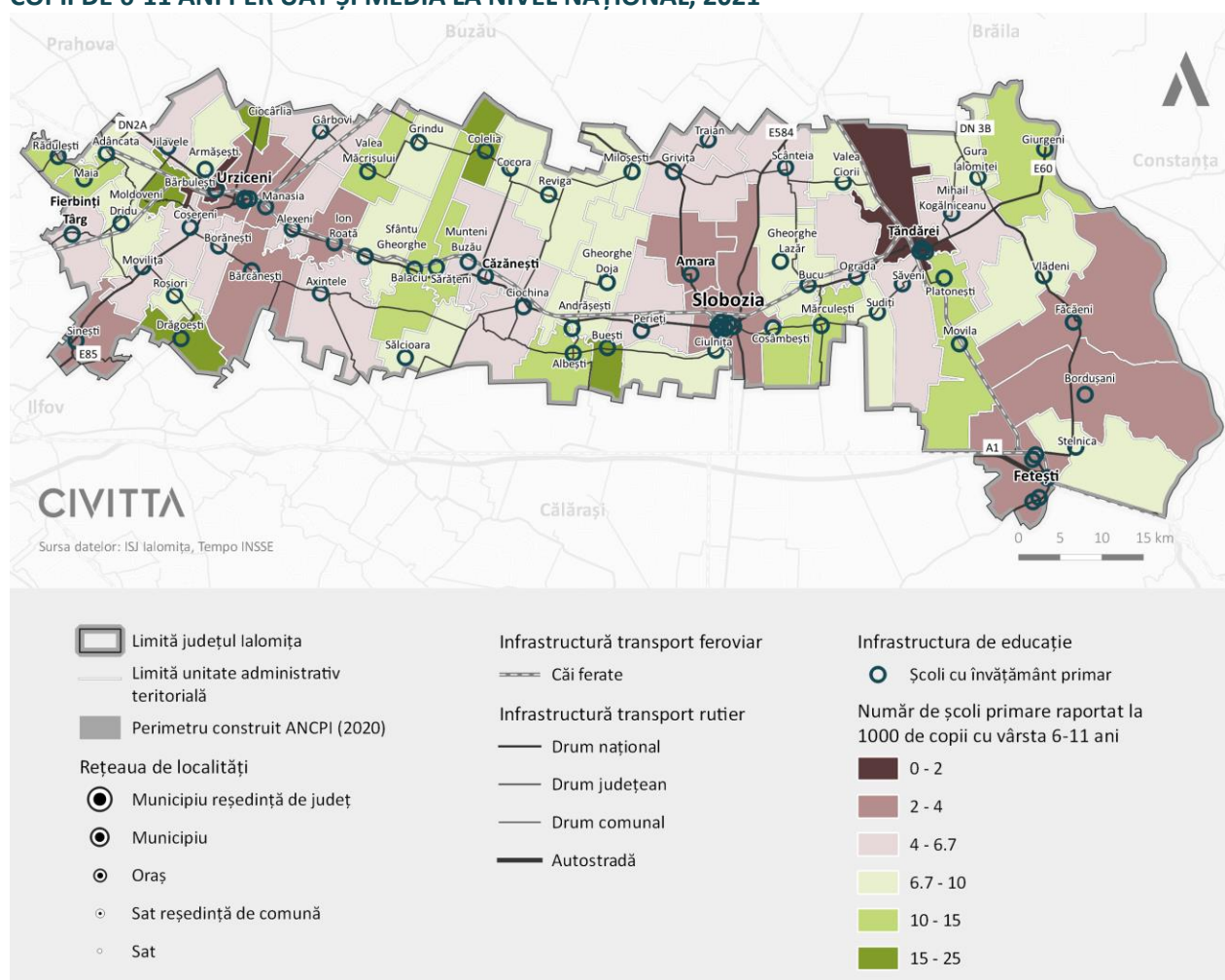
FIGURA 116 SITUAȚIA COMPARATIVĂ ÎNTRE NUMĂRUL DE GRĂDINIȚE RAPORTAT LA 1000 DE COPII DE 3-6 ANI PER UAT ȘI MEDIA LA NIVEL NAȚIONAL, 2021



Sursa: prelucrare proprie după datele ISJ Ialomița și Tempo INSSE

În ceea ce privește învățământul primar, situația analizată din aceeași perspectivă nu este îmbucurătoare, și în acest caz peste jumătate din localități aflându-se sub media națională de deservire a școlilor. Cele mai pregnante probleme sunt în mediul urban, mai ales în orașul Țândărei (1,49 școli primare la 1000 de copii), dar și în comuna Bărbulești (0,73 școli primare la 1000 de copii). Realizând o paralelă cu situația expusă anterior despre modul de funcționare a instituțiilor de învățământ, vedem că există un nivel mare de corelare între localitățile cu școli în două schimburi și cele cu nivel redus de deservire al școlilor. Așadar, problema, cel puțin pentru ciclul primar, este una de suprasolicitare a infrastructurii de învățământ, municipiile și orașele din județ resimțind acest fenomen în mai mare măsură pe fondul atractivității serviciilor educaționale pentru copii din zonele rurale adiacente.

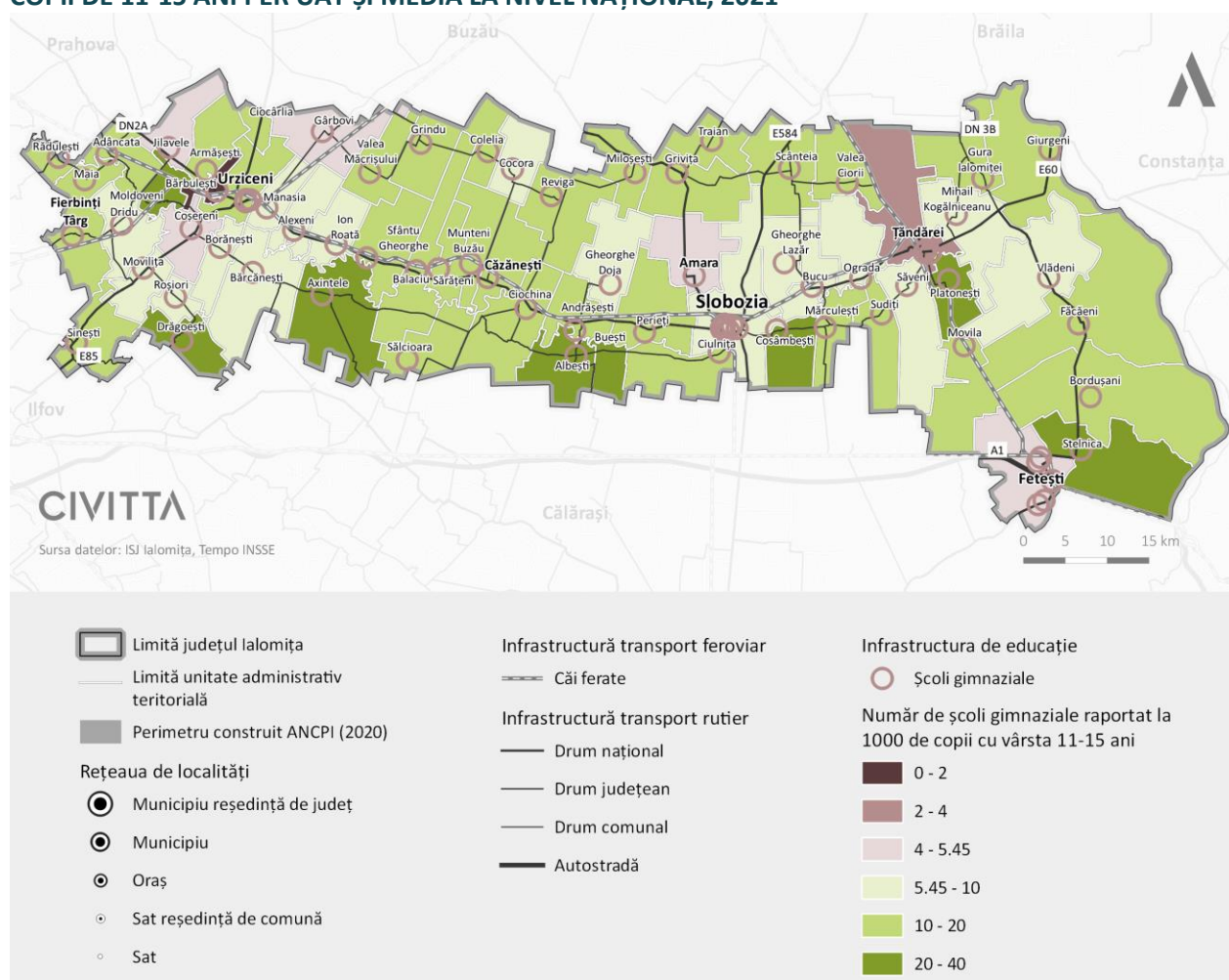
FIGURA 117 SITUAȚIA COMPARATIVĂ ÎNTRE NUMĂRUL DE ȘCOLI PRIMARE RAPORTAT LA 1000 DE COPII DE 6-11 ANI PER UAT ȘI MEDIA LA NIVEL NAȚIONAL, 2021



Sursa: prelucrare proprie după datele ISJ Ialomița și Tempo INSSE

Pe de altă parte, în cazul învățământului gimnazial, situația gradului de deservire a unităților de învățământ din județ este una bună în general, cu valori peste media națională de 5,4 școli la 1000 de copii de 11-15 ani. În acest caz, valori sub media națională se înregistrează în orașele Amara și Țândărei, municipiul Fetești și comunele Bărbulești, Gârbovi și Coșereni. Per ansamblu, situația generală la nivel de județ pentru învățământul gimnazial este explicabilă și prin prisma diferențelor între efectivele școlare, în gimnaziu fiind mai puțini elevi școlarizați decât în cazul învățământului primar, unde există un grad mai ridicat de solicitare a infrastructurii.

FIGURA 118 SITUAȚIA COMPARATIVĂ ÎNTRE NUMĂRUL DE ȘCOLI GIMNAZIALE RAPORTAT LA 1000 DE COPII DE 11-15 ANI PER UAT ȘI MEDIA LA NIVEL NAȚIONAL, 2021

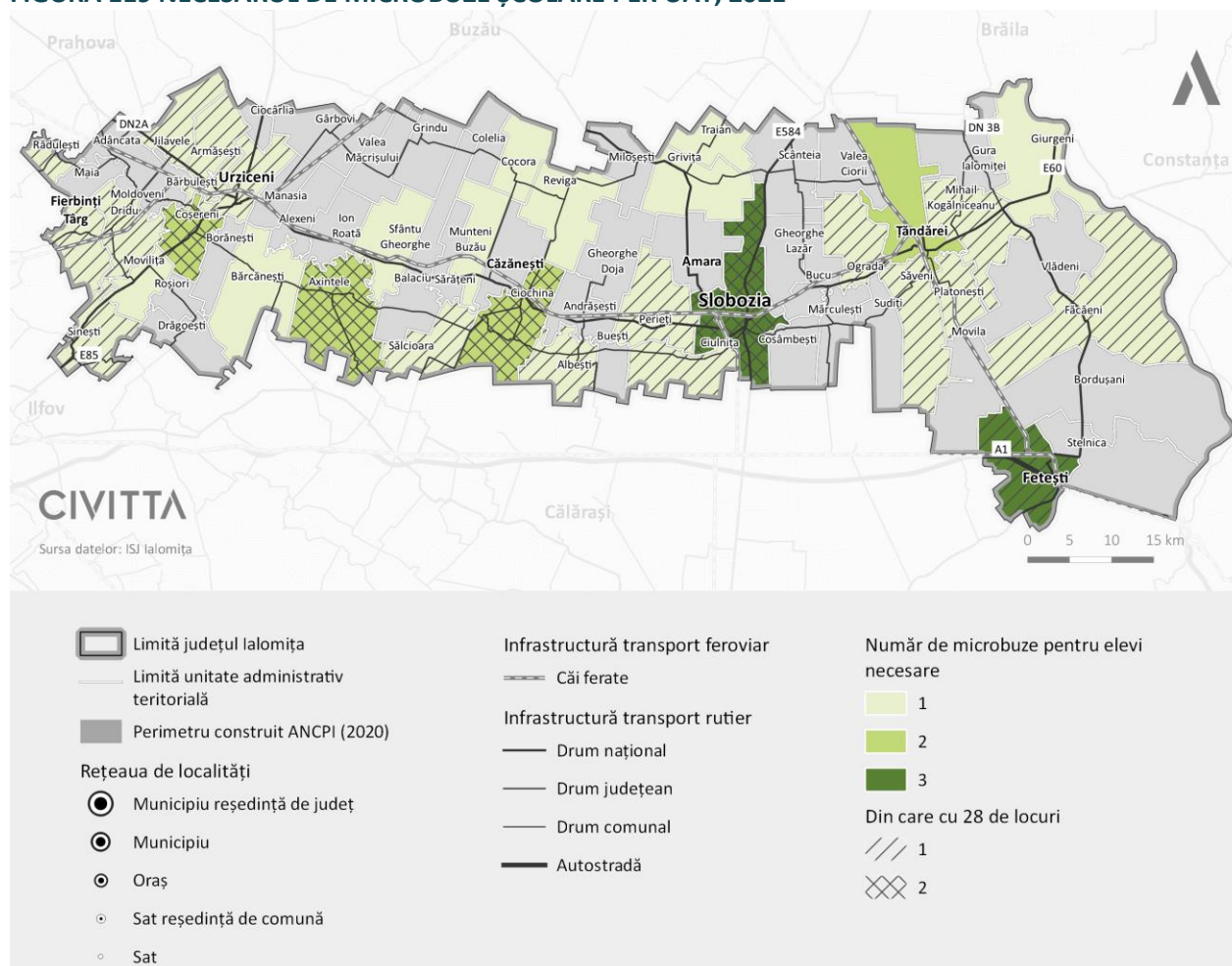


Sursa: prelucrare proprie după datele ISJ Ialomița și Tempo INSSE

Cu privire la studiile liceale, acestea se realizează la nivelul județului Ialomița preponderent în medii urbane, astfel că există un număr ridicat de elevi care realizează naveta zilnic către municipiile și orașele din județ. Conform datelor ISJ Ialomița, din cei peste 6.400 de elevi școlarizați în licee, aproximativ 30,5% beneficiau de ajutor de navetă la nivelul anului 2020. Această valoare este însă afectată de contextul pandemic, în 2019 atât numărul elevilor școlarizați, cât și cel al beneficiarilor de navetă fiind mai mari, adică 35,9%. Din punct de vedere al polarității acestor centre de educație, se disting 2 zone principale care școlarizează peste 80% din beneficiarii de navetă la nivel liceal: municipiul Urziceni și zona centrelor urbane Slobozia și Tândărei.

În ce privește necesarul de navetă pentru nivelurile de învățământ primar și secundar inferior, la nivelul anului 2020 se distinge un necesar de 40 de autobuze și microbuze școlare, conform datelor ISJ Ialomița. Dintre acestea, în centrele urbane se observă cel mai mare necesar, cu preponderență în municipiile Slobozia și Fetești. În mediul rural este nevoie în general de microbuze de 16+1 locuri, însă pentru localitățile din proximitatea centrelor urbane cererea de transport este mai ridicată, astfel că autoritățile locale au propus achiziționarea de autobuze de 28+2 locuri pentru asigurarea transportului elevilor. Acest necesar mai ridicat se regăsește în primul rând în rândul UAT-urilor de pe axa est-vest a județului, cum ar fi comunele Dridu, Coșereni, Axintele, Ciochina, Perieți, Ograda, Săveni, Platonești sau Mihail Kogălniceanu.

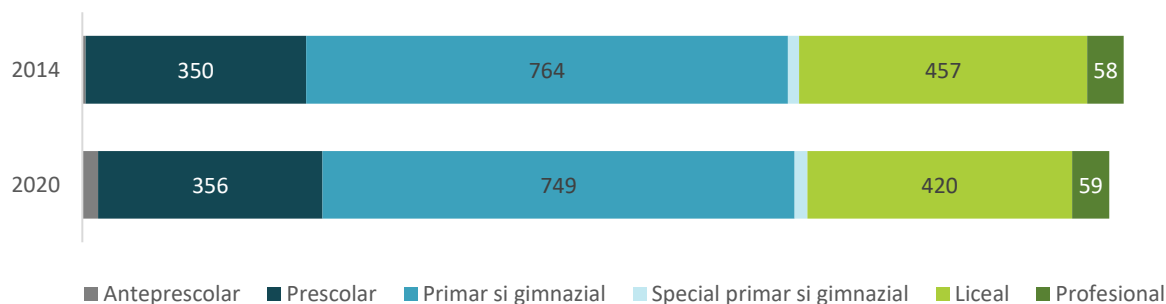
FIGURA 119 NECESARUL DE MICROBUZE ȘCOLARE PER UAT, 2021



Sursa: prelucrare proprie după datele ISJ Ialomița

La nivelul unităților de învățământ din Ialomița, numărul sălilor de clasă disponibile pentru activități didactice a scăzut, conform datelor INS, în perioada 2014-2020 cu 2,4. Astfel, din cele 1.629 de săli de clasă disponibile la nivelul anului 2020, cele mai multe se regăseau în cadrul învățământului primar și gimnazial (749) și în cadrul liceelor (420), corelat cu distribuția efectivelor școlare la nivel județean. În schimb, pentru nivelurile antepreșcolar, preșcolar, și profesional observăm o ușoară creștere a acestor spații, dar încă la un nivel redus în comparație cu celelalte niveluri.

FIGURA 120 EVOLUȚIA NUMĂRULUI DE SĂLI DE CLASĂ DIN UNITĂȚILE DE ÎNVĂȚĂMÂNT DIN JUDEȚUL IALOMIȚA, 2014-2020



Sursa: baza de date Tempo INS, mai 2021



Raportând numărul de săli de clasă la cel al elevilor, în medie se înregistrează o relaxare a presiunii asupra infrastructurii disponibile, mai puțin în învățământul profesional. Această tendință generală pozitivă este binevenită în condițiile în care prin Ordinul nr. 3164 din 21 ianuarie 2021 al Ministerului Educației a fost scăzut numărul de elevi în clasele de început de ciclu pentru învățământul liceal cu frecvență-zi (de la 28 la 26 de elevi în clasă în cazul filierei teoretice și de la 28 la 24 de elevi în clasă pentru restul filierelor)⁶⁹, iar în contextul restricțiilor împotriva Covid-19 instituțiile de învățământ au fost nevoite să asigure o distanță mai mare între elevi în clase. Cu alte cuvinte, în cazul distribuirii efectivelor școlare uniforme între instituțiile de învățământ pe baza locurilor disponibile, media numărului de elevi din clase ar avea valori normale, însă rezultatul final este afectat de nivelul diferit de atractivitate al instituțiilor de educație.

TABEL 27 EVOLUȚIA NUMĂRULUI DE ELEVI RAPORTAT LA NUMĂRUL DE SĂLI DE CLASĂ DIN UNITĂȚILE DE ÎNVĂȚĂMÂNT DIN JUDEȚUL IALOMIȚA, 2014 VS. 2020

NIVEL DE ÎNVĂȚĂMÂNT	2014	2020	RATA DE CREȘTERE (%)
Preșcolar	20,21	16,46	-18,6
Primar și gimnazial	30,29	26,50	-12,5
Liceal	18,60	15,66	-15,8
Profesional	20,29	26,44	30,3

Sursa: prelucrare proprie după datele Tempo INS și ISJ Ialomița, mai 2021

În cadrul infrastructurii școlare se identifică o serie de elemente cheie necesare pentru asigurarea unui act educațional de bună calitate, printre care se numără laboratoarele didactice, cu rol în asigurarea unor materiale suport pentru dezvoltarea copiilor. La nivel județean, observăm că numărul total al acestora a crescut cu 5,1%, majoritatea regăsindu-se în școli și licee, unde tendința este una pozitivă. În schimb, în învățământul profesional numărul acestora a scăzut cu o treime în perioada 2014-2020. La nivel teritorial, mare parte din laboratoarele didactice sunt concentrate în instituțiile din mediul urban (64,4%), în mediul rural regăsindu-se majoritar doar câte 1-2 laboratoare per UAT. Excepția de la această situație sunt comunele Făcăeni, Armășești, Scânteia, Grindu, Mihail Kogălniceanu, Perieți, Reviga și Sinești, unde sunt amenajate între 3 și 5 laboratoare per UAT. Nu în ultimul rând, la nivel județean se înregistrează 18 UAT-uri, conform datelor INS, unde nu sunt organizate laboratoare didactice, astfel că elevii au parte de o predare clasică, utilizând majoritar materiale tipărite pentru predarea noțiunilor.

TABEL 28 EVOLUȚIA NUMĂRULUI DE LABORATOARE DIDACTICE DIN JUDEȚUL IALOMIȚA, 2014 VS. 2020

NIVEL DE ÎNVĂȚĂMÂNT	2014	2020	RATA DE CREȘTERE (%)
Total	198	208	5,1
Primar și gimnazial	74	93	25,7
Liceal	103	106	2,9
Profesional	14	9	-35,7

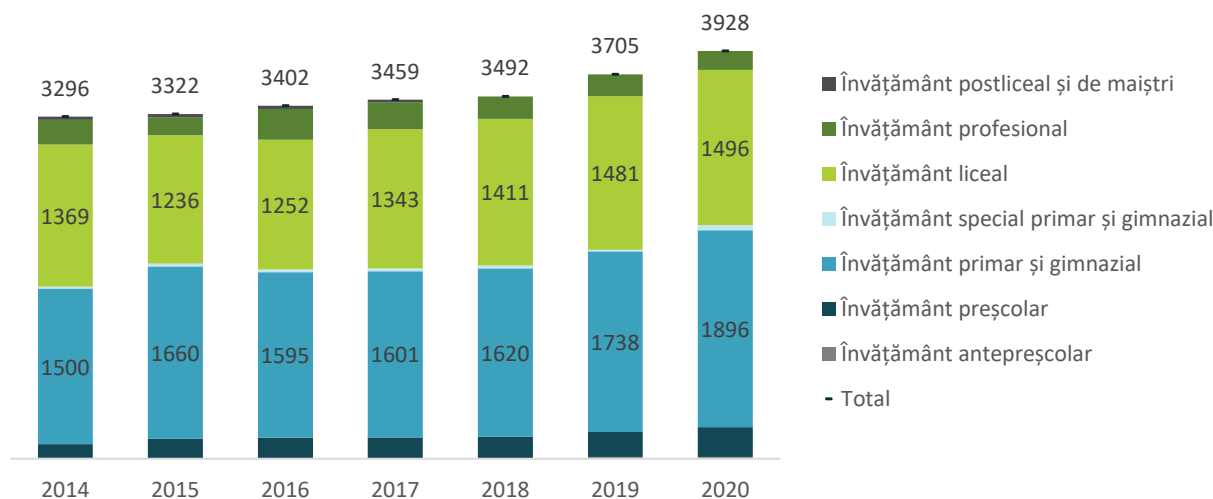
Sursa: baza de date Tempo INS, mai 2021

O parte dintre aceste laboratoare sunt utilizate în predarea noțiunilor de informatică, unde numărul de calculatoare (desktop PC) este un element esențial în modelarea programului claselor de elevi, programarea orelor de informatică pentru elevi fiind realizată exclusiv de capacitatea și disponibilitatea laboratoarelor dedicate acestei materii. Conform INS, numărul de PC-uri din instituțiile de învățământ a

⁶⁹ Ordinul nr 3164/21.01.2021 al Ministerului Educației, <http://legislatie.just.ro/Public/DetaliiDocument/236634>

crescut cu 19,2% în perioada 2014-2020, singurul nivel cu tendință negativă în acest sens fiind cel profesional (-23,5%). Ca distribuție, la nivelul anului 2020, 48,3% din PC-uri se regăsesc în școlile primare și gimnaziale, iar 38,1% în licee.

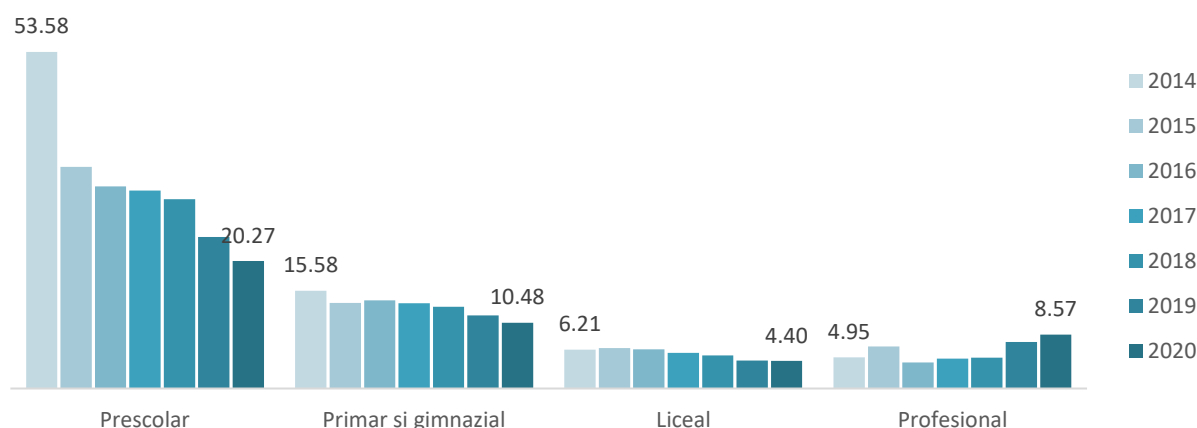
FIGURA 121 EVOLUȚIA NUMĂRULUI DE PC-URI ÎN CADRUL UNITĂȚILOR DE ÎNVĂȚĂMÂNT DIN JUDEȚUL IALOMIȚA, 2014-2020



Sursa: baza de date Tempo INS, mai 2021

Raportând numărul de PC-uri disponibile la efectivele școlare din județ, putem concluziona că disponibilitatea acestor echipamente a crescut, cu excepția învățământului profesional, unde însă accentul se pune și pe practica în atelierele de specialitate în funcție de domeniul de studiu. În cazul învățământului primar și secundar, situația generală este una bună, în 2020 înregistrându-se o medie de 10,4 elevi per PC în cadrul școlilor și doar 4,4 elevi per PC în licee.

FIGURA 122 EVOLUȚIA NUMĂRULUI DE PC-URI RAPORTAT LA NUMĂRUL DE ELEVI DIN JUDEȚUL IALOMIȚA, 2014-2020



Sursa: prelucrare proprie după datele Tempo INS și ISJ Ialomița, mai 2021

În plus, prin programul „Școala de acasă”, Ministerul Educației și Cercetării, cu finanțare de la Guvernul României, a achiziționat tablete pentru elevi, astfel încât procesul de învățare derulat în mediul online în contextul pandemiei de Covid-19 să se desfășoare mai ușor. În județul Ialomița acest demers s-a concretizat cu distribuirea a aproximativ 3.300 de tablete elevilor care nu au avut acces sau situația materială necesară procurării echipamentelor pentru educația online. Tabletele distribuite sunt conectate la internet și au instalate toate aplicațiile necesare elevilor în procesul de învățare, iar numărul acestora a fost stabilit în

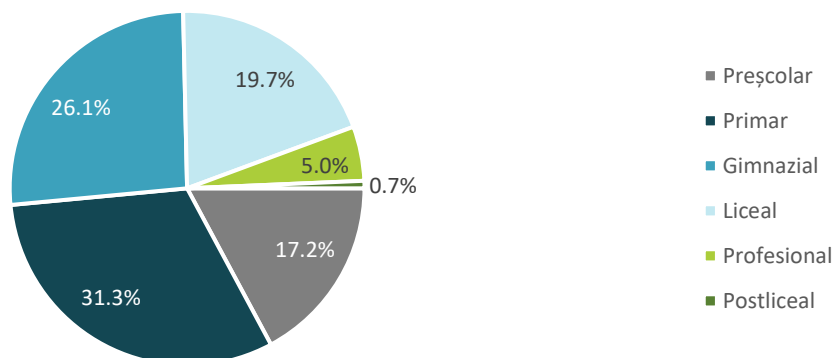
baza cererilor depuse de părinți către unitățile de învățământ, Inspectoratul Școlar Județean fiind responsabil de centralizarea datelor și organizarea demersurilor de distribuție.

Nu în ultimul rând, la nivel județean se identifică o serie de măsuri și cheltuieli realizate de către Consiliul Județean Ialomița în vederea sprijinirii sistemului de educație. Spre exemplu, în perioada 2014-2020, din bugetul CJ Ialomița au fost alocate în total peste 53 de milioane RON în vederea acoperirii cheltuielilor cu învățământul, pentru realizarea de proiecte, finanțarea unor evenimente educaționale destinate tinerilor (premierea olimpicilor, parteneriate cu școli și licee pentru susținerea unor activități cu caracter județean, național sau internațional) sau finanțarea activității unor instituții cheie din cadrul infrastructurii de învățământ (conform legislației în vigoare, finanțarea CJRAE/CMBRAE, a centrelor și cabinetelor de asistență psihopedagogică, precum și a centrelor și cabinetelor logopedice interșcolare se asigură de la bugetul Consiliului Județean din sumele defalcate din unele venituri ale bugetului de stat prin bugetele locale ale consiliilor județene – ex: Școala Profesională Specială „Ion Teodorescu” Slobozia și Centrul Județean de Resurse și Asistență Educațională Ialomița). În plus, în 2022, prin intermediul CJ Ialomița, a fost demarat un proiect de extindere a infrastructurii suport pentru învățământ cu un centru educațional pentru servicii culturale Anghel Saligny în municipiul Fetești.

1.1.1.8. Oferta și performanța instituțională

Conform planului de școlarizare al ISJ Ialomița, la nivel județean în 2020 au fost disponibile peste 37.000 de locuri în instituțiile de învățământ pentru integrarea copiilor în cadrul studiilor. Dintre acestea, cele mai multe au fost disponibile în învățământul primar (31,3%) și cel gimnazial (26,1%), diferența între cele două valori fiind una semnificativă, de aproximativ 2.000 de locuri, ce ridică întrebarea posibilităților de școlarizare peste 4-5 ani în momentul tranziției efectivelor.

FIGURA 123 DISTRIBUȚIA PONDERII CIFREI DE ȘCOLARIZARE PE NIVELURI DE ÎNVĂȚĂMÂNT ÎN JUDEȚUL IALOMIȚA, 2020-2021



Sursa: ISJ Ialomița, mai 2021

La nivel teritorial, distribuția locurilor în unitățile de învățământ este corelată cu numărul de copii în vârstă de școală, regăsindu-se un număr mai mare de locuri în mediul urban, în special în cadrul municipiilor, care cumulează peste jumătate din cifra de școlarizare județeană. Tot în cadrul acestora se regăsesc și locuri pentru mai multe niveluri de învățământ, în Slobozia fiind concentrate (pe lângă Armășești) și instituțiile cu studii postliceale, spre deosebire de celelalte centre urbane. Conform listei cu cifra de școlarizare pe instituții cu personalitate juridică, în 63 de UAT-uri se regăsesc locuri disponibile în unitățile de învățământ, însă datorită unităților de educație arondate, tot teritoriul județului Ialomița prezintă o formă de învățământ disponibilă pentru școlarizarea copiilor.

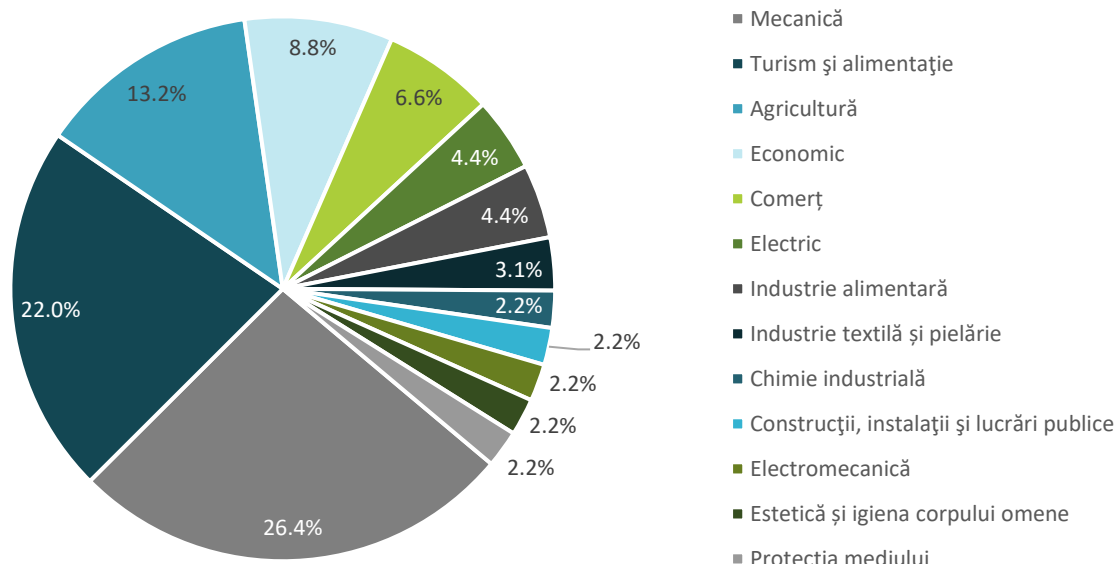
TABEL 29 TOP CU DISTRIBUȚIA NUMĂRULUI DE LOCURI DISPONIBILE PER UAT ÎN ANUL ȘCOLAR 2020-2021, PE NIVELURI DE ÎNVĂȚĂMÂNT, ÎN JUDEȚUL IALOMIȚA

UAT	PREȘCOLAR	PRIMAR	GIMNAZIAL	LICEAL	PROFESIONAL	POSTLICEAL	TOTAL
Slobozia	1383	2156	1985	3554	501	224	9803
Fetești	630	1235	1095	1455	264	0	4679
Urziceni	497	903	819	1508	378	0	4105
Țândărei	207	467	304	470	129	0	1577
Fierbinți-Târg	123	224	163	286	148	0	944
Amara	152	271	268	0	0	0	691
Bordușani	124	265	177	0	77	0	643
Bărbulești	40	346	156	0	0	0	542
Făcăeni	120	220	190	0	0	0	530
Traian	100	171	127	0	64	0	462

Sursa: ISJ Ialomița, mai 2021

Pentru absolvenții de gimnaziu, în 2021 au fost disponibile aproximativ 2.200 de locuri în cadrul instituțiilor de învățământ liceal și profesional, dintre care 1.454 pentru învățământul cu frecvență liceal și 624 pentru cel profesional. Cu un an înainte, numărul de locuri disponibile a fost mai mare cu aproximativ 200 de locuri, însă și în condițiile actuale, în 2021 se observă că nu a fost atins gradul de 100% de ocupare a acestora, rămânând disponibile 106 locuri, dintre care 81 în cadrul filierei tehnologice. Din punct de vedere al ofertei dedicate învățământului profesional și tehnic, la nivelul județului Ialomița au fost disponibile pentru anul școlar 2020-2021 un total de aproximativ 1.250 de locuri, distribuite pe 13 domenii. Din total, cele mai multe erau atribuite domeniilor Mecanică (26,4%), Turism și alimentație (22%) și Agricultură (13,2%), parțial corelat cu situația economică județeană, unde majoritar cele mai mari cifre de afaceri se regăsesc în domeniile Comerț, Industria Prelucrătoare și Agricultură.

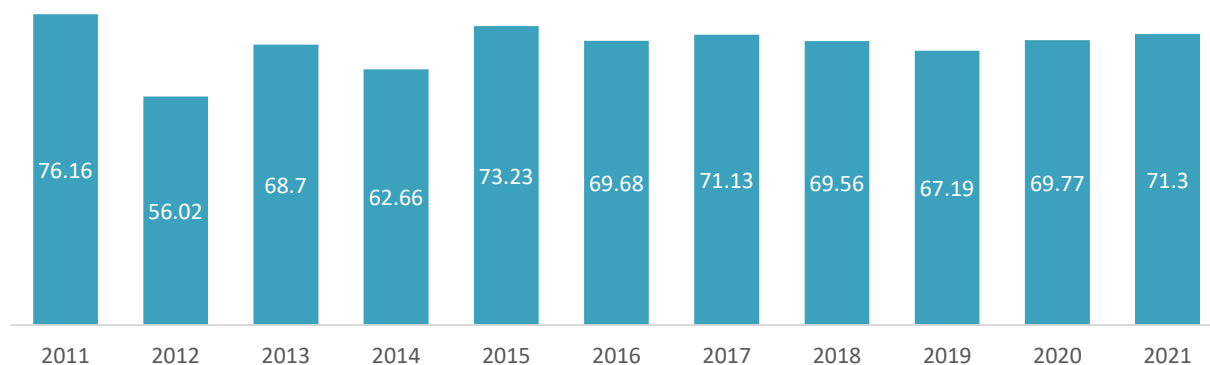
FIGURA 124 DISTRIBUȚIA LOCURILOR DISPONIBILE ÎN ÎNVĂȚĂMÂNTUL TEHNIC ȘI PROFESIONAL ÎN JUDEȚUL IALOMIȚA, 2020-2021



Sursa: Platforma națională CNDIPT

Din rezultatele elevilor ce trec prin admiterea centralizată pentru liceu, observăm că în 2021 71,3% au absolvit gimnaziul și au promovat examenul de evaluare națională la finalul clasei a VIII-a. Dinamica din ultimii 10 ani a ratei de absolvire a examenului de evaluare națională arată că în județul Ialomița nivelul de pregătire a elevilor de gimnaziu este unul mediu, în toți anii analizați procentul notelor mai mari decât 5 situându-se sub 80%. În cadrul ultimilor 3 ani se întrevide o ușoară îmbunătățire a ratei de promovare, dar diferită față de situația de promovare în decursul anilor de gimnaziu, ce se situează la 94,4% conform datelor ISJ Ialomița. Defalcăt pe intervale de note obținute la evaluarea națională, distribuția elevilor cu note mai mari decât 5 este una aproximativ uniformă, însă în 2021 nu a fost înregistrată nicio medie de 10 la acest examen.

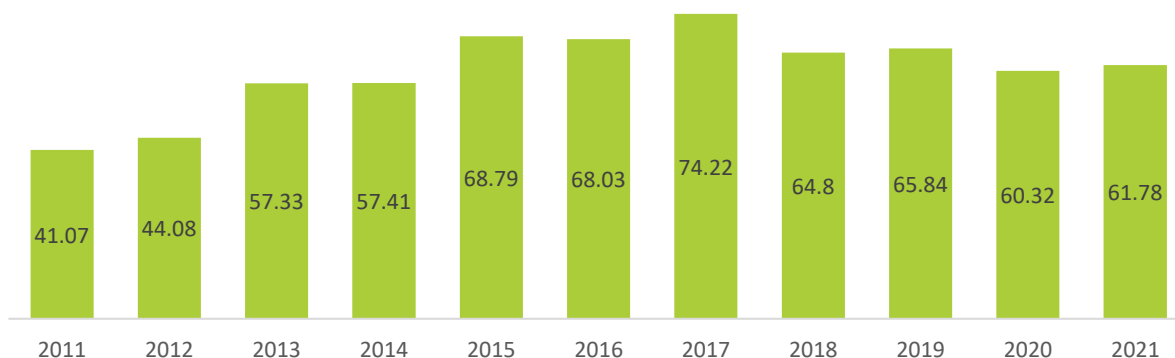
FIGURA 125 EVOLUȚIA RATEI DE ABSOLVIRE LA EVALUAREA NAȚIONALĂ PENTRU CLASA A VIII-A ÎN JUDEȚUL IALOMIȚA, 2011-2021



Sursa: ISJ Ialomița, septembrie 2021

În ceea ce privește examenul de bacalaureat, rata de promovare la nivel județean este mai scăzută decât în cazul evaluării naționale, în 2021 media fiind de doar 61,78%, asemănătoare cu nivelul de promovabilitate din ultimii 4 ani. În cazul acestui examen, situația defalcată pe note este puțin diferită, numărul elevilor cu rezultate peste 9 fiind vizibil mai redus decât în cazul celor cu note în intervalele 8-9, 7-8 sau 6-7. Așadar, nivelul de pregătire al elevilor de liceu este mai redus decât în cazul învățământului gimnazial, cu toate că și în acest caz promovabilitatea în timpul liceului se situează la 95,74% conform ISJ Ialomița.

FIGURA 126 EVOLUȚIA RATEI DE PROMOVARE A EXAMENULUI DE BACALAUREAT ÎN JUDEȚUL IALOMIȚA, 2011-2021



Sursa: ISJ Ialomița, septembrie 2021

Dacă realizăm un top al liceelor după promovabilitatea la examenul de bacalaureat, observăm că doar 3 instituții au obținut o rată de promovare a elevilor de peste 80%: Colegiul Național "Mihai Viteazul" Slobozia, Liceul de Arte "Ionel Perlea" Slobozia și Liceul Teoretic "Carol I" Fetești. Pe de altă parte, mai mult de jumătate dintre instituțiile de învățământ liceal au înregistrat un nivel de promovabilitate de sub 35%, dintre care 2 chiar sub 10%, ceea ce indică un nivel foarte scăzut de pregătire a elevilor.

TABEL 30 TOP LICEE DIN JUDEȚUL IALOMIȚA DUPĂ PROMOVABILITATEA LA EXAMENUL DE BACALAUREAT, 2021

NR. CRT.	INSTITUȚIA	PROMOVABILITATE BAC
1	Colegiul Național "Mihai Viteazul" Slobozia	94.87%
2	Liceul de Arte "Ionel Perlea" Slobozia	85.92%
3	Liceul Teoretic "Carol I" Fetești	81.86%
4	Liceul Pedagogic "Matei Basarab" Slobozia	79.75%
5	Colegiul Național "Grigore Moisil" Urziceni	77.05%
6	Liceul Teoretic "Paul Georgescu" Țândărei	73.33%
7	Liceul Tehnologic "Al. Ioan Cuza" Slobozia	33.54%
8	Liceul Tehnologic "Iordache Zossima" Armășești	30.00%
9	Liceul Tehnologic Fierbinți-Târg	29.41%
10	Liceul Tehnologic Urziceni	28.57%
11	Liceul Tehnologic "Sfânta Ecaterina" Urziceni	25.00%

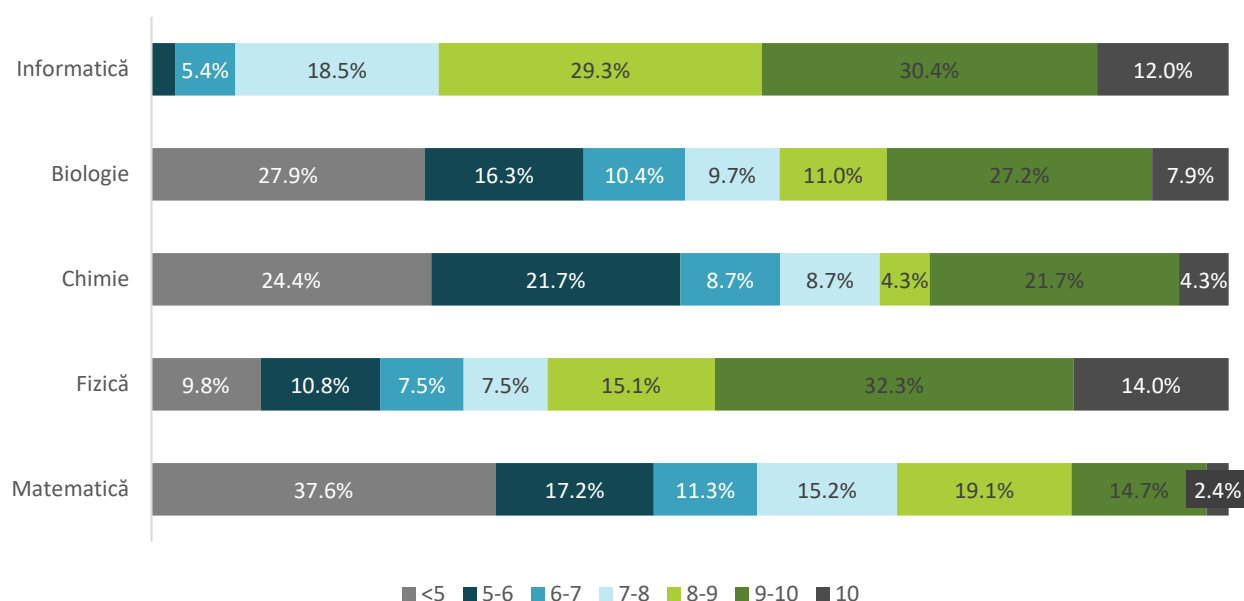
NR. CRT.	INSTITUȚIA	PROMOVABILITATE BAC
12	Liceul Tehnologic "Anghel Saligny" Fetești	25.00%
13	Liceul Tehnologic de Industrie Alimentara Fetești	19.57%
14	Liceul Tehnologic "Mihai Eminescu" Slobozia	6.15%
15	Liceul Tehnologic "Înălțarea Domnului" Slobozia	3.17%

Sursa: <https://www.admitereliceu.ro>, septembrie 2021

În plus, analizând rezultatele din sesiunea de bacalaureat din 2020, în detaliu pentru materiile STEM, este de notat faptul că elevii au optat în mare măsură pentru probele de biologie din cadrul bacalaureatului, în defavoarea materiilor mai matematice precum chimie sau fizică. Cei care au optat în schimb pentru fizică au obținut note foarte bune, aproape 50% dintre ei peste 9, pe când în cazul biologiei distribuția notelor este foarte diferită, unde doar aproximativ 35% au obținut note peste 9. Situația în medie pentru nivelul de pregătire a elevilor de liceu în domeniul STEM este una medie, conform distribuției notelor la materiile de bacalaureat unde au fost examinați mai mulți elevi (matematică de exemplu). Într-adevăr, este îngrijorătoare ponderea de 37% a celor care nu au obținut nota 5 la examenul de matematică, însă aproximativ aceeași pondere de elevi au obținut note peste 8.

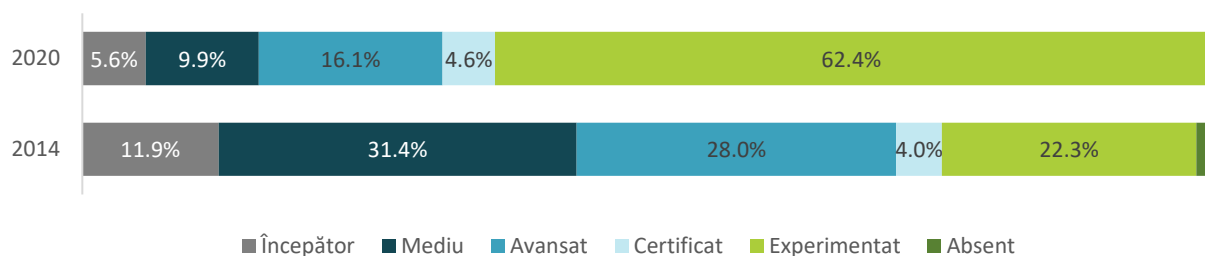
Considerând în schimb contextul actual și nivelul de utilizare la scară largă a dispozitivelor electronice, este important să existe o metodă prin care să se testeze capacitatea absolvenților de a folosi în siguranță și cu ușurință sisteme informatice. În acest sens, rezultatele la proba de competențe digitale din cadrul bacalaureatului reprezintă un prim indicator al nivelului cunoștințelor practice pe care adolescenții care termină învățământul preuniversitar îl dețin. La nivelul județului Ialomița, prin compararea situațiilor din prima sesiune de bacalaureat din anii 2014 și 2020 se observă o îmbunătățire majoră a specializării tinerilor absolvenți în utilizarea calculatorului, proporția calificativelor de "Experimentat" din totalul notelor atingând o valoare aproape triplă față de acum 6 ani, și fiind invers proporțional cu ponderile calificativelor de "Începător" și "Mediu".

FIGURA 127 DISTRIBUȚIA NOTELOR LA EXAMENUL DE BACALAUREAT PE MATERIILE STEM, JUDEȚUL IALOMIȚA, 2020



Sursa: portalul de date deschise al Guvernului României, septembrie 2021

FIGURA 128 DISTRIBUȚIA CALIFICATIVELOR LA PROBA DE COMPETENȚE DIGITALE LA EXAMENUL DE BACALAUREAT DIN JUDEȚUL IALOMIȚA, 2014 VS. 2020

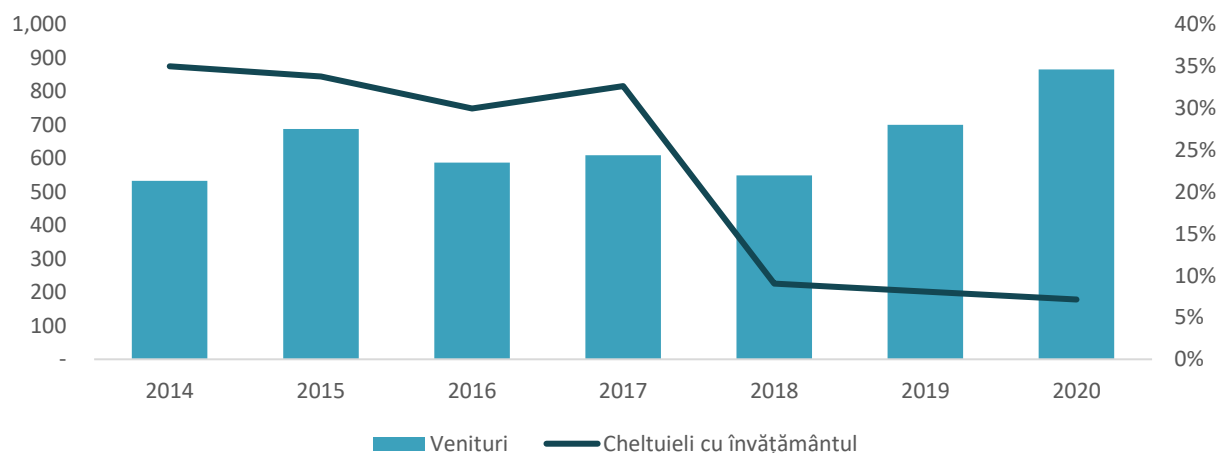


Sursa: portalul de date deschise al Guvernului României, septembrie 2021

Nivelul de performanță în sistemul de educație este influențat în mare măsură și nivelul de finanțare acordat instituțiilor de învățământ. Finanțarea sistemului educațional preuniversitar se realizează în 3 moduri: prin finanțare de bază, finanțare complementară și finanțare suplimentară. Finanțarea de bază este asigurată de stat pentru elevii înscriși în cadrul învățământului de stat și cel particular acreditat, prin bugetul stabilit de Ministerul Educației și Cercetării, care acoperă cheltuielile de personal, alături de bugetele locale pentru cheltuieli și servicii. În schimb, cheltuielile de capital, sociale și altele asociate procesului educativ sunt asigurate strict prin alocări de la bugetele unităților administrativ teritoriale de care aparțin unitățile de învățământ, iar finanțarea suplimentară, oferită în funcție de performanțele înregistrate, la rândul său este compusă din sume fixe alocate de Ministerul Educației și alte alocări bugetare ale consiliilor locale și județene. Cheltuielile cu învățământul din cadrul bugetelor locale trebuie să acopere investiții, subvenții pentru internate și cantine, cheltuieli pentru evaluarea periodică națională a elevilor și cheltuieli cu bursele elevilor.

Comparând ponderile atribuite cheltuielilor de învățământ în perioada 2014 - 2020, se remarcă o tendință negativă la nivelul județului Ialomița a cotei de cheltuieli cu învățământul din totalul cheltuielilor la nivel județean (sume ale CJ Ialomița și UAT-uri). Aceasta este doar parțial explicabilă prin schimbarea în 2018 a responsabilității plății salariilor profesorilor de la administrațiile locale la Ministerul Educației, în 2020 atingându-se minimul ultimilor 7 ani în ce privește acest indicator (sub 8% din 2018). Chiar și în anul 2020 a fost înregistrată o pondere mai mică, în ciuda necesarului în plus de cheltuieli pentru asigurarea tabletelor școlare și intervențiilor de natură sanitară din cadrul școlilor.

FIGURA 129 EVOLUȚIA CHELTUIELILOR CU ÎNVĂȚĂMÂNTUL RAPORTATE LA EVOLUȚIA VENITURILOR LOCALE ÎN JUDEȚUL IALOMIȚA, 2014-2020



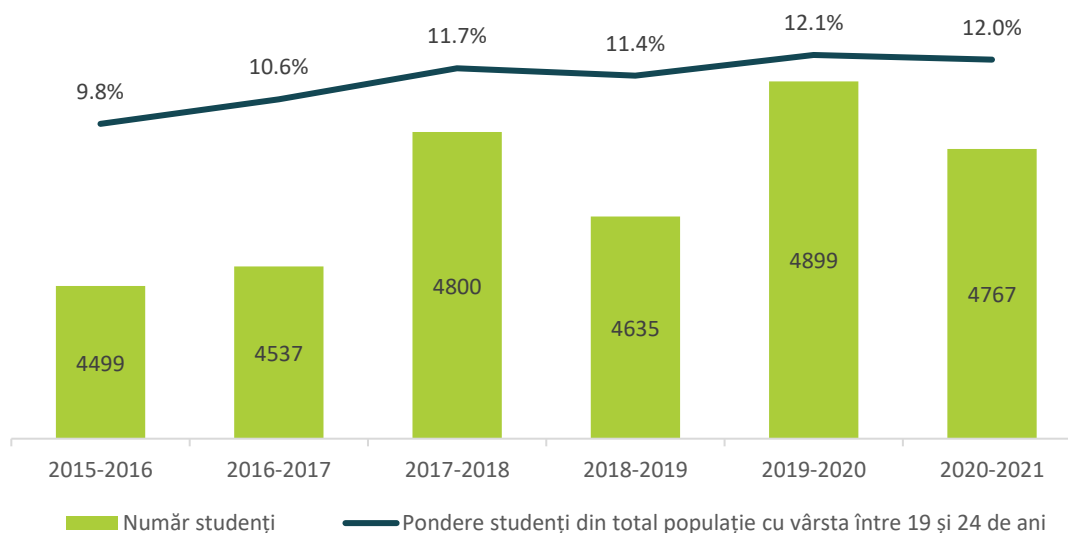
Sursa: Prelucrare după datele Ministerului Lucrărilor Publice, Dezvoltării și Administrației, septembrie 2021

1.1.1.9. Învățământul universitar

La nivelul județului Ialomița nu există instituții de învățământ superior și nici structuri arondate universităților din țară, astfel că absolvenții de liceu sunt nevoiți să plece în alte județe sau regiuni în vederea continuării studiilor. Astfel, conform datelor Ministerului Educației se disting peste 4.500 de persoane din Ialomița care anual sunt angrenate în cadrul studiilor universitare în alte județe, tendința generală a acestei valori fiind una pozitivă. Prin raportarea numărului anual de studenți școlarizați în universitățile din România (cu domiciliul în Ialomița) la numărul de persoane cu vârsta între 19 și 24 de ani, observăm un trend pozitiv al ponderii tinerilor care doresc să obțină un nivel mai avansat de școlarizare.

Cei mai mulți tineri care erau plecați în 2020 din județ la studii universitare aveau domiciliul în mediul urban (60,4%). Din mediul rural, cei mai mulți tineri care erau plecați la studii în afara județului aveau domiciliul în localitățile Coșereni, Manasia, Făcăeni, Fetești-Gară, Gârbovi, Mihail Kogălniceanu, Roșiori, Bucu, Munteni-Buzău și Săveni (fiecare cu peste 50 de persoane școlarizate în instituții de învățământ universitar).

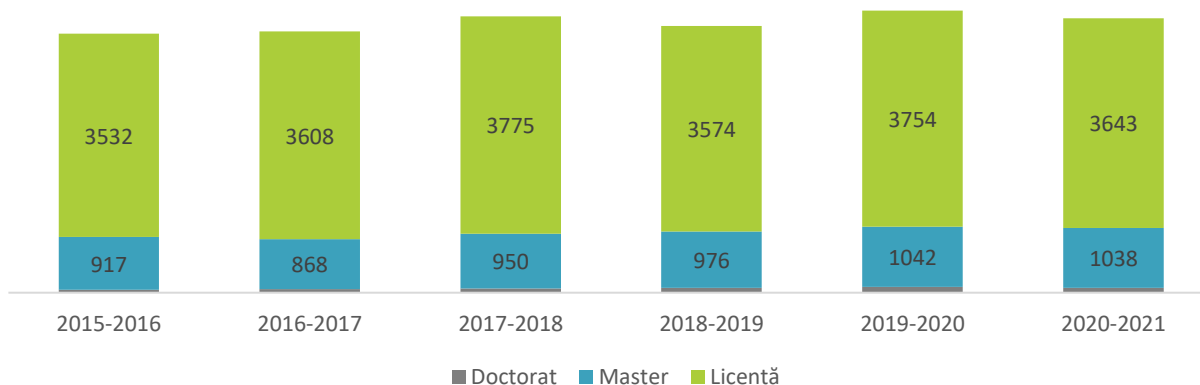
FIGURA 130 EVOLUȚIA PERSOANELOR ȘCOLARIZATE ÎN UNIVERSITĂȚILE NAȚIONALE, CU DOMICILIUL ÎN JUDEȚUL IALOMIȚA, 2015-2021



Sursa: Prelucrare după datele Ministerului Educației, iunie 2021

Defalcat pe niveluri de studii, mare parte dintre tinerii plecați din județ urmează studii de nivel licență, numărul mediu de studenți menținându-se anual la 3.600 de persoane. Pentru un nivel mai mare de specializare, doar o treime din cei care pleacă optează pentru studiile de masterat, iar la nivel de doctorat rămân sub 1%.

FIGURA 131 EVOLUȚIA PERSOANELOR ȘCOLARIZATE ÎN UNIVERSITĂȚILE NAȚIONALE PE NIVEL DE STUDII, CU DOMICILIUL ÎN JUDEȚUL IALOMIȚA, 2015-2021



Sursa: datele Ministerului Educației, iunie 2021

Conform datelor Ministerului Educației, București reprezintă principalul centru universitar pentru care optează tinerii din Ialomița în cazul continuării studiilor. Astfel, în top 3 instituții universitare preferate, se regăsesc Universitatea Politehnică din București, Universitatea din București și Universitatea de Științe Agronomice și Medicină Veterinară din București, entități care cumulează 46% dintre studenții ialomițeni.

TABEL 31 TOP 15 UNIVERSITĂȚI NAȚIONALE ÎN CARE STUDIAZĂ TINERI CU DOMICILIUL ÎN JUDEȚUL IALOMIȚA, 2021

	INSTITUȚIE	PONDERE DIN TOTAL STUDENȚI DIN IALOMIȚA
1	Universitatea Politehnică din București	15.7%
2	Universitatea din București	15.3%
3	Universitatea de Științe Agronomice și Medicină Veterinară din București	15.0%
4	Academia de Studii Economice din București	12.6%
5	Universitatea "Ovidius" din Constanța	8.3%
6	Școala Națională de Studii Politice și Administrative din București	3.5%
7	Universitatea Tehnică de Construcții din București	3.3%
8	Universitatea "Spiru Haret" din București	2.8%
9	Universitatea de Medicină și Farmacie "Carol Davila" din București	2.6%
10	Universitatea "Titu Maiorescu" din București	2.2%
11	Universitatea Maritimă din Constanța	2.2%
12	Universitatea "Transilvania" din Brașov	1.7%
13	Universitatea "Nicolae Titulescu" din București	1.3%

	INSTITUȚIE	PONDERE DIN TOTAL STUDENȚI DIN IALOMIȚA
14	Universitatea "Bioterra" din București	1.2%
15	Universitatea Națională de Educație Fizică și Sport din București	1.1%

Sursa: Prelucrare după datele Ministerului Educației, iunie 2021

În plus, din punct de vedere al domeniilor de specializare pentru care tinerii plecați la studii optează, în top trei regăsim două specializări din domeniul agriculturii, sector economic important la nivel județean din punct de vedere al activității mediului privat. De asemenea, în top cinci se încadrează și domeniul științelor administrative, în acest sens tinerii pregătindu-se pentru urmarea unei cariere în administrația publică. Cu pondere a opțiunilor tot de peste 4% regăsim Inginerie electronică, telecomunicații și tehnologii informaționale, sector economic de asemenea important în contextul dezvoltării economice accelerate pe baza noilor tehnologii. Aceste prime cinci domenii din prisma opțiunilor tinerilor cumulează aproape un sfert din studenții ialomițeni înscriși la studii universitare.

TABEL 32 TOP 20 DE DOMENII DE SPECIALIZARE ALE TINERILOR CU DOMICILIUL ÎN JUDEȚUL IALOMIȚA ȘCOLARIZAȚI ÎN UNIVERSITĂȚILE DIN ROMÂNIA, 2021

	DOMENIU DE SPECIALIZARE	PONDERE DIN TOTAL STUDENȚI DIN IALOMIȚA
1	Inginerie și management în agricultură și dezvoltare rurală	5.7%
2	Drept	4.9%
3	Agronomie	4.5%
4	Științe administrative	4.3%
5	Inginerie electronică, telecomunicații și tehnologii informaționale	4.0%
6	Contabilitate	3.3%
7	Administrarea afacerilor	3.2%
8	Management	3.0%
9	Sănătate (Medicină - Reglementată sectorial)	2.7%
10	Științe ale comunicării	2.7%
11	Științe ale educației	2.3%
12	Economie	2.2%
13	Calculatoare și tehnologia informației	2.2%
14	Inginerie energetică	2.2%
15	Limbă și literatură	2.1%
16	Inginerie și management	2.0%
17	Finanțe	1.9%
18	Cibernetică, statistică și informatică economică	1.8%

	DOMENIU DE SPECIALIZARE	PONDERE DIN TOTAL STUDENȚI DIN IALOMIȚA
19	Inginerie civilă	1.7%
20	Educație fizică și sport	1.6%

Sursa: Prelucrare după datele Ministerului Educației, iunie 2021

2.4.2. SERVICIILE DE SĂNĂTATE

Sectorul sanitar este esențial pentru buna funcționare a unei comunități, precum și pentru asigurarea unei capacități sporite de reziliență și răspunsuri la riscuri ale acesteia. De asemenea, este necesar ca serviciile de sănătate să fie bine dezvoltate, utilizând tehnologii moderne care să permită asigurarea unei îngrijiri cât mai eficiente pentru pacienți și să contribuie la prevenirea bolilor grave. Astfel, este important ca întreg sistemul sanitar să funcționeze pe baza unor soluții integrate (acces la infrastructura sanitară, nivel de dotare cu echipamente performante, personal medical specializat, soluții inteligente, soluții tehnice inovatoare, analize de date, computerizare în cloud a ideilor inovatoare despre co-managementul pacienților, monitorizarea sănătății acestora, respectiv prevenirea stilurilor de viață nesănătoase). Scopul vizat pe termen lung este acela de a spori nivelul de calitate a vieții cetățenilor.

1.1.1.10. Starea de sănătate a populației⁷⁰

În ceea ce privește analiza domeniului sănătății, aceasta are la bază secțiunea dedicată demografiei. Astfel, concluziile formulate atrag atenția asupra unei populații în declin demografic, cu o puternică tendință de îmbătrânire și o rată a natalității ce nu asigură un raport de înlocuire a forței de muncă. Principalii factori determinanți ai stării de sănătate sunt considerați a fi factorii socio-economici (sărăcia, nivelul investițiilor publice în măsuri de prevenire a bolilor etc.), factorii de mediu și ocupaționali (incidența bolilor profesionale), factorii comportamentali individuali (fumatul, consumul de alcool, obiceiuri alimentare sau dieta, activitatea fizică etc.).

Speranța de viață la naștere este, potrivit INS, unul dintre indicatorii ce analizează gradul de dezvoltare la care a ajuns o societate. Motivul pentru care alegem să analizăm indicatorul în secțiunea dedicată sănătății pornește de la premisa că orice creștere a speranței de viață este condiționată de îmbunătățirea stării de sănătate a populației, a alimentației și a nivelului de educație sanitară. De aceea, reușita politicilor de sănătate se măsoară și prin creșterea speranței de viață a populației.

În România, speranța de viață, în anul 2019, este de 72,48 ani pentru bărbați și de 79,56 pentru femei – cu o medie de 75,99 ani, în creștere constantă față de anii precedenți. În 1990 speranța de viață era de 66,6 ani pentru bărbați și de 73,1 pentru femei. Totuși, indicatorul rămâne inferior mediei UE 28, unde în anul 2019 o persoană trăiește în medie 80,9 de ani. Așadar, în medie, un cetățean român trăiește cu aprox. 5-6 ani mai puțin decât alți europeni.

În județul Ialomița, speranța de viață este de 74,78 de ani, în mediul rural fiind de 73,55, iar în mediul urban de 75,98. În ceea ce privește distribuția pe sexe, se observă că femeile sunt mai longevive cu o durată medie de viață de 78,66, valoare mai mare decât cea a bărbaților cu 7,55 ani. În general, diferența între sexe este relativ ridicată în special pe fondul factorilor ce țin de sănătate, acces la servicii medicale, dar și factori sociali (alimentație, consumul de alcool și tutun, activități sportive etc.). De asemenea, se observă că valorile sunt mai reduse în comparație cu media națională cu aproximativ un an.

⁷⁰ <https://insp.gov.ro/sites/cnepss/wp-content/uploads/2020/12/Raport-Starea-de-Sanatate-2019.pdf>

Conform Raportului Național Privind Starea de Sănătate a Populației 2019⁷¹, morbiditatea – incidența și prevalența reprezintă indicatorii principali prin care este evaluată starea de sănătate a populației. Astfel, datele disponibile la nivel de județ prezintă următoarele aspecte principale pentru Ialomița:

- Este printre județele cu o creștere a mortalității brute în intervalul 2018-2019 de la 11,5% la 13,3%;
- Este printre județele cu o creștere a mortalității standardizate în intervalul 2018-2019 de la 8,8 ‰ la 8,9 ‰;
- Este printre județele cu cele mai mici rate ale mortalității infantile - 18,3‰;
- Este printre județele cu o creștere a ratei mortalității prin tumori maligne în intervalul 2018-2019 de la 249,7‰ la 270,5‰;
- Este printre județele cu o creștere a ratei mortalității prin boli ale aparatului digestiv în intervalul 2018-2019 de la 39,4‰ la 47,9‰;
- Este printre județele cu o rată mică a incidenței prin boli ischemice ale inimii în 2019 de 270,4‰ locuitori;
- Este printre județele cu cele mai mici rate ale prevalenței diabetului zaharat (la 100.000 locuitori) în 2019 de 3541,7;
- Este printre județele cu o rată mică a prevalenței cancerului la sânii la femei în 2019 cu 424,1‰;
- Este printre județele cu creșteri ale ratei mortalității prin cancer la prostată în intervalul 2018-2019 de la 16,9 la 25,7‰;
- Este printre județele cu cele mai mari scăderi ale ratei morbidității spitalizate prin cancer pulmonar de la 147,5‰ locuitori la 128,1‰ locuitori;
- Este printre județele cu cele mai puține cazuri noi de astm bronșic de 31,3‰ locuitori.

În același timp, raportul de activitate al DSP pentru perioada 2010-2020 prezintă o serie de aspecte referitoare la morbiditatea la nivelul județului Ialomița, după cum urmează:

- Creșterea cazurilor noi de îmbolnăvire cu tumori, de la 233,1 pe 1.000 de locuitori la 253,9 pe 1.000 loc.;
- Creșterea cazurilor noi de îmbolnăvire cu boli endocrine, nutriție și metabolism de la 1.779,2 pe 1.000 de locuitori la 1867,4 pe 1.000 loc.;
- Scăderea cazurilor noi de tulburări mintale și comportamentale de la 1.371,9 pe 1.000 de locuitori la 143,3 pe 1.000 loc.;
- Scăderea cazurilor noi ale bolilor ochilor și anexelor sale de la 2.979,7 pe 1.000 de locuitori la 1.786,1 pe 1.000 loc.;
- Scăderea cazurilor noi ale bolilor urechii și apofizei mastoide de la 3.667,5 pe 1.000 de locuitori la 2.103,0 pe 1.000 loc.;
- Scăderea cazurilor noi ale bolilor aparatului circulator de la 3.641,0 pe 1.000 de locuitori la 2.232,5 pe 1.000 loc.;
- Scăderea cazurilor noi ale bolilor aparatului respirator de la 38.197,8 pe 1.000 de locuitori la 18.688,1 pe 1.000 loc.;

⁷¹ <https://insp.gov.ro/sites/cnepss/wp-content/uploads/2020/12/Raport-Starea-de-Sanatate-2019.pdf>



UNIUNEA EUROPEANĂ



- Scăderea cazurilor noi ale bolilor sistemului osteo-articular, mușchi de la 9.556,8 pe 1.000 de locuitori la 4.852,7 pe 1.000 loc.;
- Scăderea cazurilor noi de boli ale aparatului genito-urinar de 6.452,0 pe 1.000 de locuitori la 3.709,2 pe 1.000 loc.;
- Creșterea cazurilor noi de malformații congenitale de la 2,8 pe 1.000 de locuitori la 9,9 pe 1.000 loc.;

În ceea ce privește prevalența bolilor, conform DSP, hipertensiunea arterială afectează cea mai mare parte a populației județului Ialomița, cu precădere localitățile Slobozia (17,63% din locuitori), Balaciu și Sărăteni (22,55% din locuitori), Cosâmbești (19,85% din loc.), Dridu (23,65% din loc.), Jilavele (26,61% din loc.), Munteni-Buzău (29,17% din loc.), Mărculești (51,7% din loc.) și Reviga (17,19% din loc.). De asemenea se înregistrează un procent ridicat în cazul cardiopatiilor ischemice cronice (în comunele Dridu (10,04% din loc.), Reviga (11,61% din loc.), Mărculești (11,99%)) și în cazul diabetului zaharat (în comunele Grindu (5,32%), Jilavele (5,42%), Mărculești (6,99%), Sudiți (6,22%)).

Se remarcă faptul că este necesară o atenție deosebită pentru măsuri în vederea reducerii nivelului de morbiditate la nivelul județului Ialomița. Astfel, serviciile de medicină primară ocupă un loc aparte în ceea ce privește sprijinul în acest demers, fiind cele mai eficiente modalități de atingere a standardelor UHC – Universal Health Coverage de la nivel mondial⁷². Acesta constă în trei componente și anume:

- Asigurarea accesului tuturor persoanelor la servicii de promovare, prevenție, protecție, curative, de recuperare și paliative pe tot parcursul vieții, prioritizând funcțiile cheie ale sistemului de sănătate adresate indivizilor și familiilor ca parte centrală a unor servicii integrate, livrate la toate nivelurile de asistență medicală (primară, secundară și terțiară);
- Adresarea sistematică a determinantilor sănătății (inclusiv cei sociali, economic, de mediu, precum și caracteristicile individuale-genetice și comportamentale) prin politici publice informate de dovezi și prin acțiuni multi-sectoriale;
- Stimularea și sprijinirea indivizilor, a familiilor și a comunităților pentru a-și optimiza propria sănătate, prin implicarea în politicile de promovare și protecție a sănătății și bunăstării, dezvoltarea comună (împreună cu autoritățile) a serviciilor sociale și prin asumarea rolurilor de auto-îngrijire și îngrijire a altor membri ai comunității.⁷³

1.1.1.11. Infrastructura de sănătate și serviciile medicale

La nivelul județului Ialomița funcționează 4 spitale, 1 centru medico-social și 6 centre medicale private. Acestea prezintă o gamă variată de servicii, acoperind necesitățile de bază ale cetățenilor. Este important de menționat că depuse eforturi din partea autorităților locale pentru a obține fonduri pentru dezvoltarea infrastructurii sanitare la nivel județean.

Spitalul Județean de Urgență Slobozia. Acesta este cel mai important spital la nivelul județului, aflat în subordinea și sub autoritatea Consiliului Județean Ialomița, având și cel mai mare număr de paturi (510 paturi). În cadrul acestui spital se regăsesc următoarele secții: cardiologie, chirurgie generală, medicină internă, neonatologie, O.R.L., obstetrică-ginecologie, oncologie, pediatrie, secție ATI.

Spitalul Municipal Fetești prezintă un număr de 152 de paturi. În cadrul acestuia se regăsesc următoarele secții: boli interne, cardiologie, chirurgie, obstetrică-ginecologie, neurologie, secție ATI, compartiment

⁷² [www.who.int/en/news-room/fact-sheets/detail/universal-health-coverage-\(uhc\)](http://www.who.int/en/news-room/fact-sheets/detail/universal-health-coverage-(uhc))

⁷³ https://insp.gov.ro/sites/cnepss/wp-content/uploads/2019/04/2.-Analiza-de-Situatie-ZMS-2019_AcopUnivServPrev.pdf



UNIUNEA EUROPEANĂ



diabet zaharat, nutriție și boli metabolice, compartiment gastroenterologie. De asemenea, la nivelul spitalului a avut loc spitalizarea continuă a pacienților infectați cu SARS-COVID-19.

Spitalul Municipal Urziceni are un număr de 41 de paturi. În cadrul spitalului se regăsesc următoarele secții: chirurgie generală, medicină internă, pediatrie, obstetrică-ginecologie, compartiment CPU.

Spitalul Orășenesc Tândărei. Acesta are 70 de paturi și prezintă următoarele secții: chirurgie, medicină internă, psihiatrie și compartiment pentru spitalizarea pacienților infectați cu SARS-COVID-19.

La nivelul municipiului Slobozia se regăsesc două centre medicale private (Centrul Medical „Philos”, Centrul Biomed Slobozia și Clinica MedSana Slobozia), în cadrul cărora sunt prezente următoarele secții: cardiologie, obstetrică-ginecologie, neurologie, chirurgie, urologie, pediatrie, ORL, dermatologie, alergologie, medicină internă, oftalmologie, ecografie abdominală și generală, psihiatrie, psihologie, ortopedie, DXA, reumatologie, stomatologie.

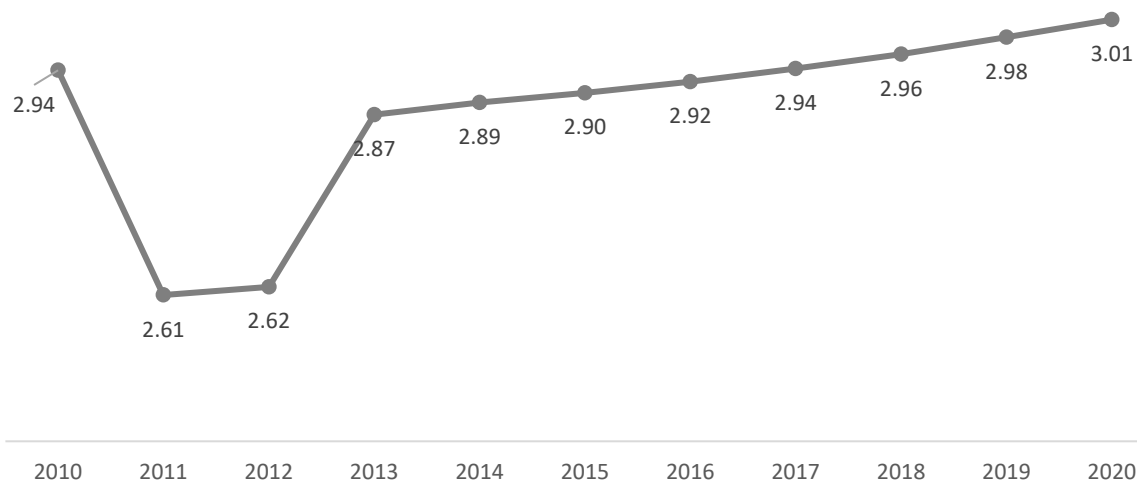
În municipiul Urziceni este prezentă o singură clinică privată, iar în municipiul Fetești se regăsesc două clinici private (Clinica „Elisan” Fetești și Centrul Medical „Philos” Fetești) în cadrul cărora sunt prezente următoarele secții: medicină internă, fizioterapie, ginecologie, cardiologie, chirurgie, urologie, homeopatie, dermatologie, pediatrie, neurologie, boli interne, alergologie, ORL, oftalmologie, ecografie generală.

Pe lângă acestea, trebuie menționată și existența Centrului de Asistență Medico-Socială Fierbinți Târg, aflat în subordinea și sub autoritatea Consiliul Județean Ialomița. Acesta a fost proiectat să asigure servicii medico-sociale pentru un număr de 35 de pacienți, pentru persoanele cu afecțiuni cronice care necesită permanent sau temporar supraveghere, asistare, îngrijire, tratament și care, din cauza unor motive de natură economică, fizică, psihică sau socială, nu au posibilitatea să își asigure nevoile sociale, să își dezvoltare propriile capacități și componente pentru integrare socială.

Serviciile medicale private se regăsesc doar la nivelul municipiilor, astfel că nu contribuie foarte mult la completarea sistemului public sanitar la nivel județean. Se remarcă faptul că la nivelul întregului județ, gama cea mai variată de servicii medicale se regăsește la nivelul municipiului Slobozia. Totodată, există și o serie de secții și departamente care nu se regăsesc în cadrul județului Ialomița, cum ar fi: boli infecțioase, chirurgie cardiovasculară, chirurgie pediatrică, endocrinologie, nefrologie, pneumologie, psihiatrie pediatrică, neurologie pediatrică și logopedie.

În ceea ce privește gradul de dotare, conform bazei de date INS Tempo, la nivelul anului 2020, în județul Ialomița se regăseau 3 paturi la 1.000 de locuitori în spitalele publice. Această valoare este în ușoară creștere față de anul 2010, când era 2,94. În intervalul 2010-2020 se remarcă o scădere bruscă a numărului de paturi la doar 2,6 la 1.000 de locuitori din anul 2011 până în anul 2012, după care se observă o creștere constantă în perioada 2013-2020. Cu toate acestea, valoarea finală este considerabil mai scăzută în comparație cu nivelul național de 5,6 paturi pe 1.000 de locuitori în anul 2020. Acest aspect reprezintă un dezavantaj pentru locuitorii județului care nu sunt deserviți corespunzător de serviciile sanitare.

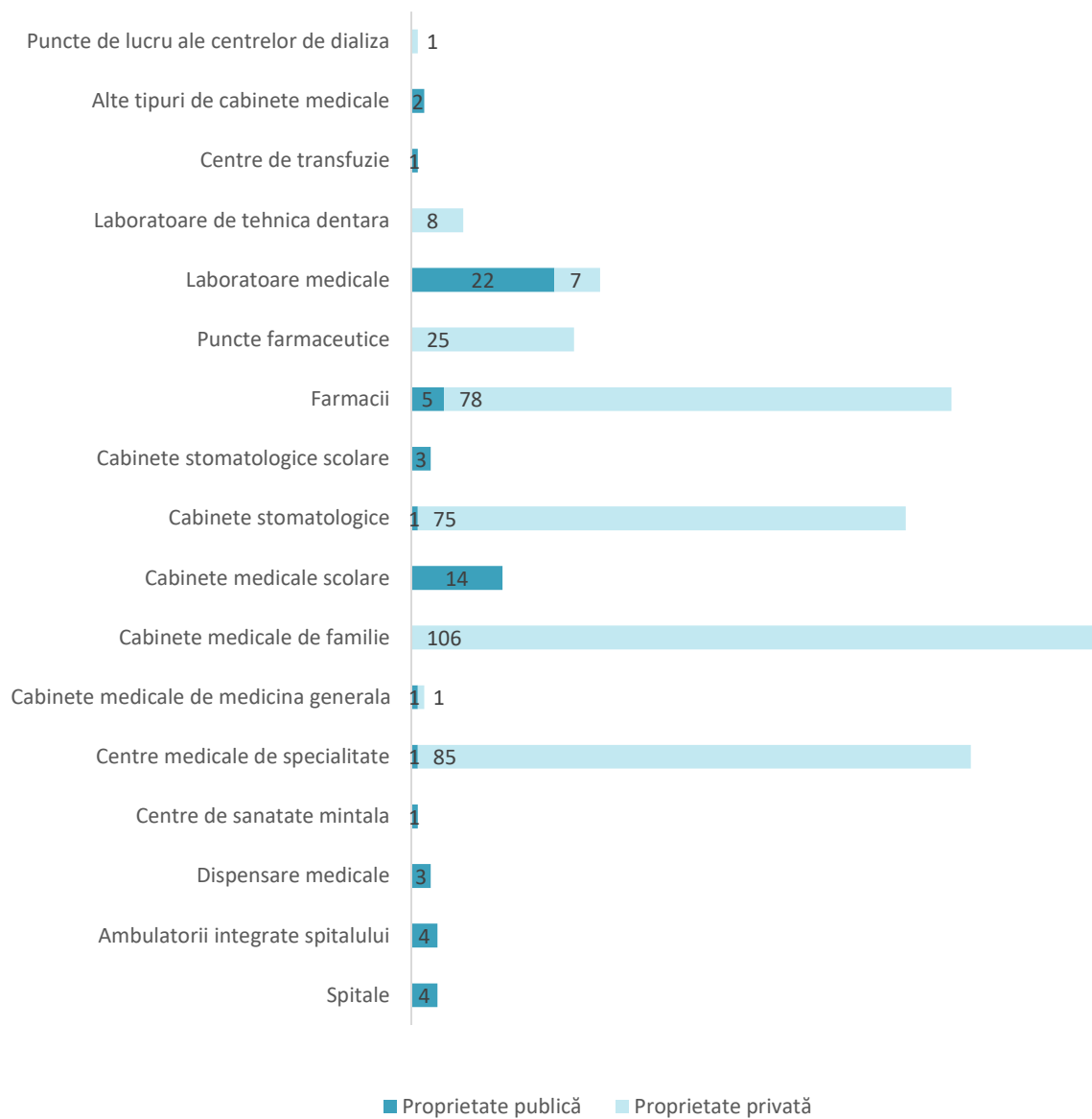
FIGURA 132 EVOLUȚIA NUMĂRULUI DE PATURI ÎN SPITALELE PUBLICE LA 1.000 DE LOCUITORI, 2010-2020



Sursa: Baza de date INS Tempo

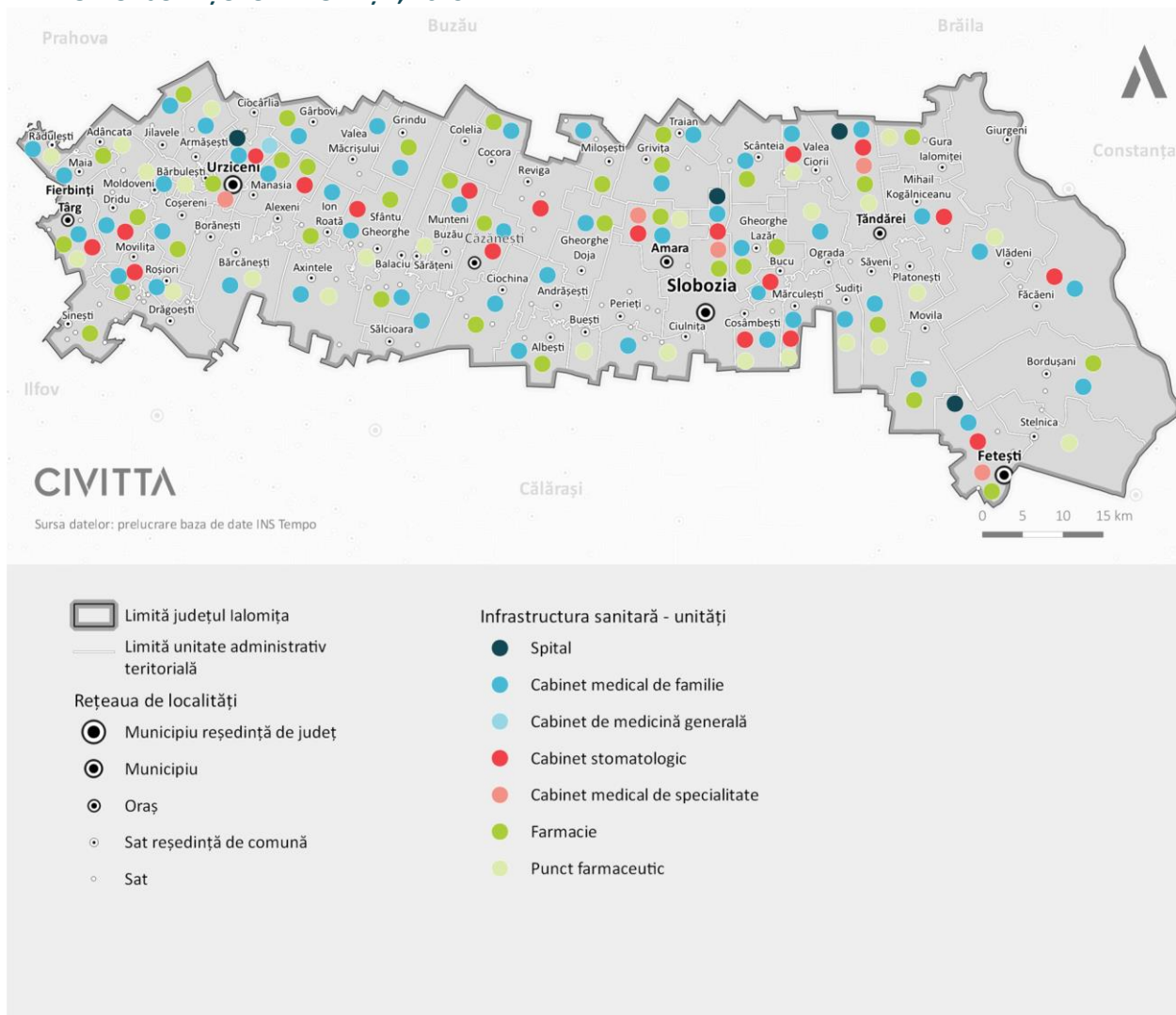
La nivelul județului Ialomița, în plus față de spitale, mai există dotări medicale cu rol de deservire locală. Este important de menționat că în anul 2011 a avut loc un proces accentuat de privatizare a cabinetelor medicale de familie, stomatologice etc. Astfel, în anul 2020, se observă că majoritatea populației este deservită de unități private, ceea ce atrage atenția asupra unor provocări (limitarea responsabilității și capacității de intervenție a administrației publice în ceea ce privește calitatea serviciilor medicale oferite, dar și aspecte referitoare la majorarea costurilor serviciilor medicale). Se remarcă faptul că în anul 2020 nu există niciun cabinet medical de familie în sistemul public, toate cele 106 cabinete fiind în mediul privat. În profil teritorial, se poate observa că o mare parte a localităților dețin un cabinet medical de familie, cu excepția a 16 UAT-uri (Reviga, Sinești, Alexeni, Adâncata, Bărbulești, Buești, Platonești, Sărățeni, Stelnică, Gura Ialomiței, Borănești, Ciocârlia, Colelia, Drăgoești, Giurgeni, Perieți). În ceea ce privește mediul rural, cu excepția cabinetelor medicale familiale, a cabinetelor stomatologice și a farmaciilor, care se regăsesc în majoritatea comunelor, pentru celelalte tipuri de servicii populație este nevoită să se deplaseze în așezările urbane.

FIGURA 133 DISTRIBUȚIA STRUCTURILOR DE SERVICII MEDICALE PUBLICE LA NIVELUL JUDEȚULUI IALOMIȚA, 2019



Sursa: Baza de date INS Tempo

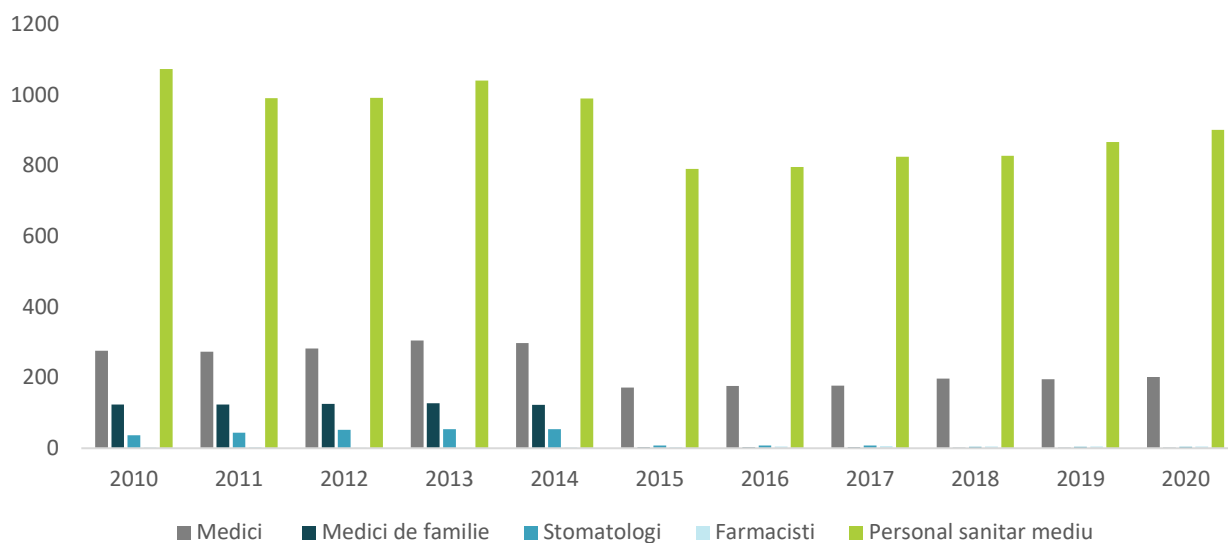
FIGURA 134 DISTRIBUȚIA SPAȚIALĂ A PRINCIPALELOR STRUCTURI DE SERVICII MEDICALE PE TERITORIUL JUDEȚULUI IALOMIȚA, 2019



Sursa: Baza de date INS Tempo

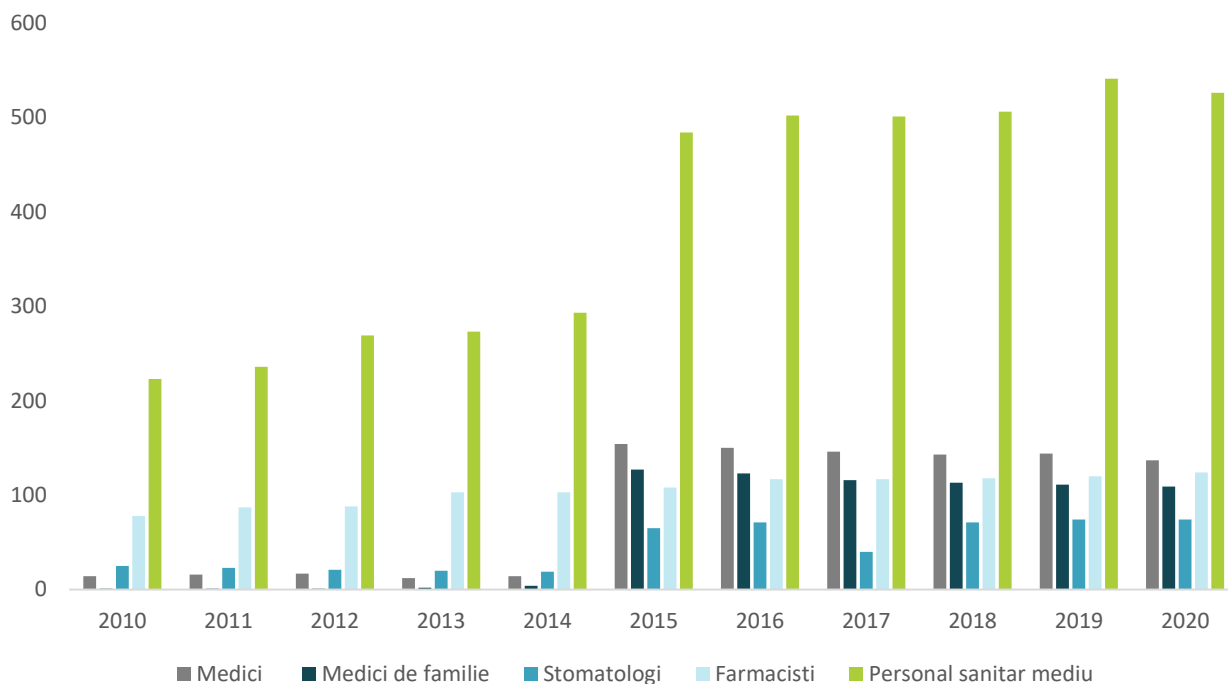
În anul 2020 se regăseau la nivelul județului Ialomița 1.112 (56% din total) de cadre medico-sanitare în sistemul public, respectiv 861 în sistemul privat (44% din total). Categoria cu cele mai multe cadre sanitare este cea a personalului sanitar mediu (69%), urmată de cea a medicilor (16%). În ceea ce privește evoluția numărului personalului medical, se poate observa o creștere în intervalul 2010-2020 cu 14,17%. Cea mai mare creștere a fost înregistrată în cazul mediului privat (153%). De asemenea, în cadrul procesului de privatizare a serviciilor de sănătate, a fost generat un transfer de medici de familie, stomatologi și personal sanitar mediu din domeniul public către domeniul privat. A fost constatată o creștere semnificativă a majorității categoriilor de personal medico-sanitar din mediul privat, corelată cu creșterea antreprenoriatului în domeniul medical.

FIGURA 135 EVOLUȚIA PERSONALULUI MEDICO-SANITAR DIN SISTEMUL PUBLIC ÎN JUDEȚUL IALOMIȚA, 2010-2020



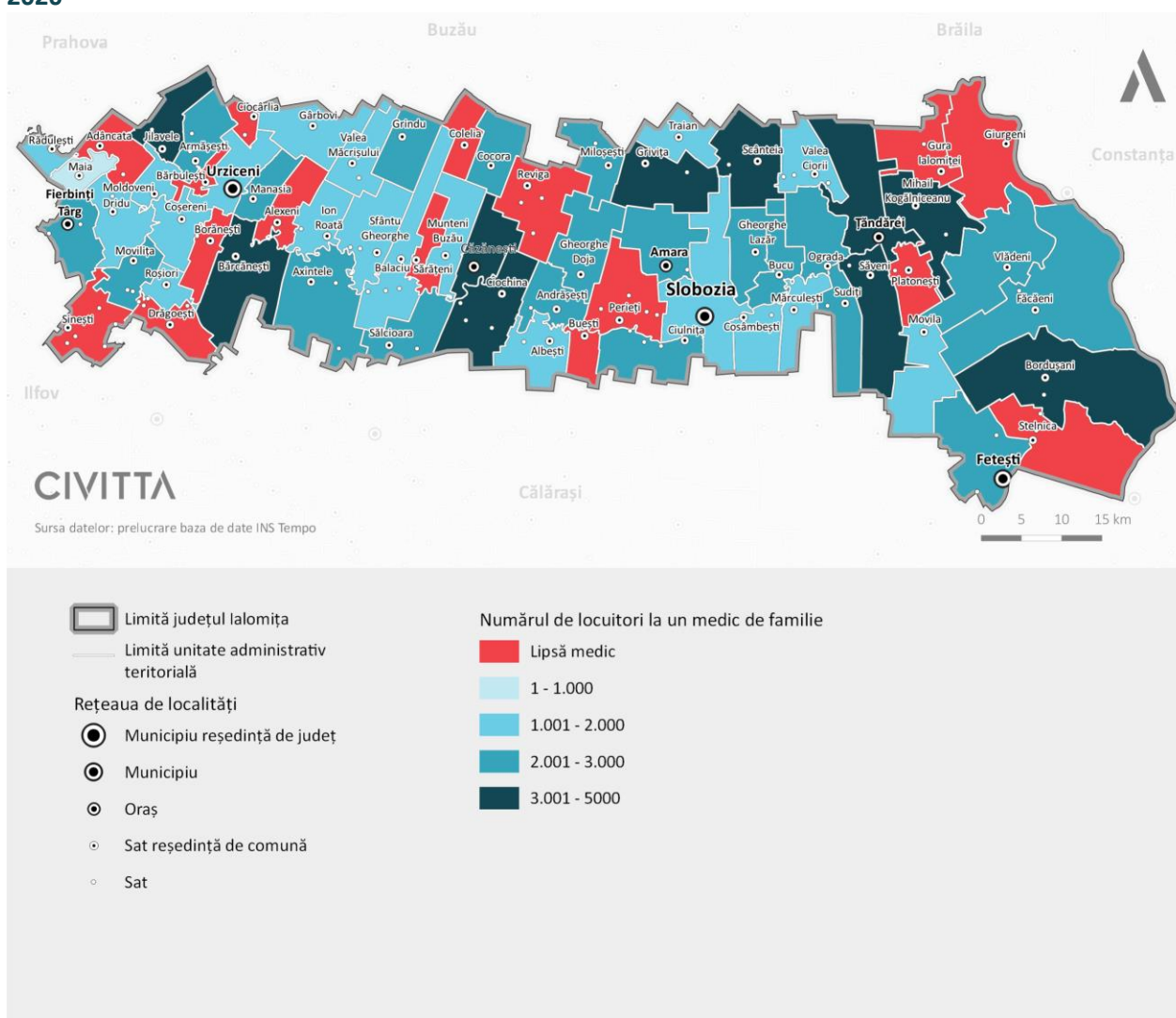
Sursa: Baza de date INS Tempo

FIGURA 136 EVOLUȚIA PERSONALULUI MEDICO-SANITAR DIN SISTEMUL PRIVAT ÎN JUDEȚUL IALOMIȚA, 2010-2020



Sursa: Baza de date INS Tempo

FIGURA 137 NUMĂRUL LOCUITORILOR DIN JUDEȚUL IALOMIȚA CE REVIN UNUI MEDIC DE FAMILIE, 2020



Sursa: Baza de date INS Tempo

Referitor la numărul de persoane ce reveneau unui medic de familie din județul Ialomița, această valoare era în medie în anul 2020 de 1.758,17. Având în vedere standardele impuse de Ministerul Sănătății cu privire la acest indicator (ce nu ar trebui să depășească 3.000 loc./medic), se remarcă 10 localități cu valori situate între 3.000 loc./medic și 5.000 loc./medic. Printre acestea se regăesc orașul Tândărei (4.382,5 loc./medic), orașul Căzănești (3.534 loc./medic) și comunele Bordușani (4.977 loc./medic), Scânteia (3.771 loc./medic), Săveni (3.432 loc./medic), Jilavele (3.349 loc./medic), Grivița (3.291 loc./medic), Mihail Kogălniceanu (3.228 loc./medic) și Ciocchina (3.072 loc./medic). De asemenea, se observă că în cazul a 16 UAT-uri (Adâncata, Alexeni, Bărbulești, Borănești, Buești, Ciocârlia, Colelia, Drăgoești, Giurgeni, Gura Ialomiței, Perieți, Platonești, Reviga, Sărăteni, Sinești, Stelnică) nu există medic de familie.

În cadrul consultărilor publice a fost atrasă atenția asupra unei dificultăți a cetățenilor de a ajunge la un centru medical. Acestea fiind dispuse în zonele urbane și greu accesibile cu transportul public, deoarece nu există rute zilnice de transport către centrele medicale din apropiere, existând o fereastră de câteva ore în care pacientul trebuie să aștepte un mijloc de transport public. Tot în cadrul discuțiilor este evidențiat faptul că investițiile au fost concentrate către tehnologie și eficiența sistemului sanitar.

Autoritățile responsabile cu sănătatea publică implementează în mod constant activități ale Programelor Naționale de Sănătate cu scopul prevenirii, tratării și diagnosticării afecțiunilor. La nivelul anului 2020, DSP



Ialomița a realizat o serie de campanii prin intermediul Programului Național de Supraveghere și Control al Bolilor Transmisibile Prioritare, Programul Național de Imunizări, Programul de Supraveghere și Control al Infecției HIV, Programul de Supraveghere și Control al Tuberculozei, Programul național de prevenire, supraveghere și control al tuberculozei, respectiv Programul național de supraveghere și limitare a infecțiilor asociate asistenței medicale și a rezistenței microbiene, precum și de monitorizare a utilizării antibioticilor. Astfel au fost realizate următoarele campanii:

- Campania 1 „Împreună pentru sănătatea mintală! Să înlăturăm stigmatul bolilor mintale!”;
- Campania 2 “Protejează-ți sănătatea! Sănătatea reproducerii – dreptul și responsabilitatea ta!”;
- Campania 3 „Ziua Mondială a Sănătății Orale”;
- Campania 4 “Ziua Mondială de Lupta împotriva Tuberculozei”;
- Campania 5 „Ziua Mondială a Sănătății”;
- Campania 6 “Campania privind cancerul”;
- Campania 7 “Luna națională a informării despre efectele consumului de alcool”;
- Campania 8 „Sănătatea și siguranța noastră, responsabilitatea tuturor!”;
- Campania 9 “Ziua Mondială de luptă împotriva Hepatitei”;
- Campania 10 “Campanie mediu 2020”;
- Campania 11 “Săptămâna Mondială a Alimentației la Săn”;
- Campania 12 “Luna națională a informării despre efectele activității fizice”;
- Campania 13 “Ziua Mondială a Inimii!”;
- Campania 14 “Luna națională a informării despre nutriție/ alimentație”;
- Campania 15 “Ziua Mondială Împotriva Diabetului”;
- Campania 16 “Ziua Națională fără Tutun”;
- Campania 17 “Ziua Europeană a Informării despre Antibiotice”;
- Campania 18 “Ziua Mondial de Lupta Împotriva HIV-SIDA!”;
- Campania 19 „Coronavirus - informații”.

În ceea ce privește persoanele consumatoare de droguri, la nivel național sunt prezente două rețele de tratament: rețeaua de tratament de tip ambulatoriu și rețeaua de tratament în regim rezidențial. La nivelul județului Ialomița se observă un grad de risc mic (sub 0,5%)⁷⁴ în ceea ce privește cazurile de urgențe medicale în urma consumului de droguri. De asemenea, la nivelul județului au fost înregistrate 63 de persoane în intervalul 2017-2021, care beneficiază de tratament pentru problemele cauzate de consumul de droguri - pe baza serviciilor de tratament integrat.

Pe teritoriul județului Ialomița se regăsește Centrul de Prevenire, Evaluare și Consiliere Antidrog Ialomița. Acesta este un serviciu licențiat aflat în subordinea Agenției Naționale Antidrog în regim asimilat celui de centru de zi. Centrul prezintă o capacitate de 50 de locuri, având un grad de încărcare de 26,2% la nivelul anului 2021. Se observă o scădere a gradului de încărcare în comparație cu anul 2020 (36%). În cadrul acestuia sunt acordate servicii beneficiarilor de tip integrat în funcție de nevoile fiecăruia (sociale, medicale, psihologice). Serviciile oferite sunt acoperite atât din zona furnizorilor publici (Penitenciarul

⁷⁴ Raport Național privind Situația Drogurilor, 2020



Slobozia, UPU Slobozia, DGASPC Ialomița pentru beneficiarii minori), cât și privați (cabinete medicale private, cabinete psihologice private).

În ceea ce privește consultarea actorilor urbani, reprezentantul Centrului Antidrog Ialomița consideră că printre marile nevoie pe care le resimt în cadrul instituției se numără:

- Acordarea de servicii de natură detox către consumatori, fiindcă serviciile de acest tip lipsesc din județ, iar pacienții sunt nevoiți să folosească serviciile din București;
- Aparatură și cadre medicale specializate sunt foarte reduse sau absente;
- Costurile serviciilor de terapie sunt ridicate și de multe ori nevoile lor specifice după momentul de detox continuă să fie legate de această monitorizare medicală;
- Serviciile către un consumator sunt integrate – sunt și alți specialiști care intervin în acordarea acestor terapii. Totodată la nivelul județului nu au fost identificate resurse din domeniu, nu sunt ONG-uri care să fie implicate, cu excepția celor din municipiul București;
- Cheltuielile unui consumator sunt ridicate, iar măsurile judiciare aduc reprezentă o dificultate pentru aceștia. Astfel, aceștia depind de resursele decontate de Casa de Sănătate;
- Dependența ridicată față de spitalul de urgență, fiind singura unitate cu secție UPU;
- Nevoia de realizare a unui centru detox reprezintă o prioritate;
- Prevenția consumului reprezintă o prioritate, totodată sunt întâmpinate dificultăți în a accesa sprijin local de natură financiară.
- Lipsa unui mecanism de implicare, precum și faptul că Centrul Antidrog nu prezintă personalitate juridică reprezintă dificultăți în punerea în aplicare a campaniilor de informare, realizarea de evenimente etc.;
- Colaborarea cu Consiliul Județean Ialomița ar putea reprezenta un potențial pentru creșterea gradului de informare a publicului.

În vederea sprijinirii instituțiilor cu atribuții în domeniul sănătății, la nivel județean, Consiliul Județean Ialomița implementează programe și proiecte menite să contribuie la îmbunătățirea infrastructurii medicale din județ, la creșterea calității serviciilor și la creșterea accesului populației la servicii medicale.

Astfel, în vederea îmbunătățirii accesului populației din județul Ialomița la servicii medicale, Consiliul Județean Ialomița a implementat și a finalizat în anul 2019, în cadrul unui parteneriat format din Ministerul Sănătății în calitate de lider și Unitatea Administrativ Teritorială Județul Prahova și Unitatea Administrativ Teritorială Județul Ialomița, un proiect ce a avut ca obiectiv "Dezvoltarea infrastructurii sanitare, prin investiții în dotări sau lucrări necesare infrastructurilor sanitare, care contribuie la dezvoltarea operaționalității la nivel național, regional și local, reducând inegalitățile în ceea ce privește starea de sănătate publică și îmbunătățind accesul la serviciile medicale de calitate". Pe teritoriul județului, proiectul s-a implementat în localitățile Slobozia, Țândărei, Urziceni și Fetești și a vizat spitalul Județean de Urgență Slobozia, Spitalul Municipal Urziceni, Spitalul "Anghel Saligny" Fetești, Spitalul Orășenesc Țândărei.

De asemenea, tot în domeniul sanitar, Consiliul Județean Ialomița a depus eforturi substanțiale pentru identificarea de finanțări europene și naționale pentru intervenții asupra Spitalului Județean de Urgență Slobozia, în acest sens fiind în prezent în implementare mai multe proiecte având ca scop modernizarea și dotarea incintei spitalului, construirea blocului operator, reabilitarea, modernizarea și dotarea Ambulatoriului sau modernizarea, extinderea și dotarea Unității de Primire Urgențe.



UNIUNEA EUROPEANĂ



2.4.3. SERVICIILE SOCIALE

Acest tip de servicii, care sunt în general furnizate într-o manieră personalizată, sunt menite să răspundă nevoilor utilizatorilor din grupuri vulnerabile, fiind dezvoltate pe principiul solidarității și al egalității de acces. Aceste servicii se pot delimita, în contextul Legii nr.292/2011 – Legea asistenței sociale, în beneficiile de asistență socială și servicii sociale⁷⁵.

1.1.1.12. Infrastructura și serviciile sociale

Direcția Generală de Asistență Socială și Protecția Copilului Ialomița (DGASPC) funcționează ca instituție publică, de interes județean, cu personalitate juridică în subordinea Consiliului Județean Ialomița. Aceasta asigură aplicarea politicilor sociale la nivel județean, în domeniul protecției copilului, familiei, persoanelor singure, persoanelor cu handicap, precum și oricăror persoane aflate în nevoie. DGASPC face parte din sistemul județean de servicii sociale care cuprinde ansamblul tuturor serviciilor sociale funcționale la nivelul județului, asigurate de furnizorii de servicii sociale acreditați, publici și privați, prin care autoritățile publice locale împreună cu societatea civilă intervin pentru prevenirea, limitarea sau înlăturarea efectelor temporare ori permanente ale situațiilor care pot genera marginalizarea sau excluderea socială a persoanei, familiei, grupurilor ori comunităților. Astfel, județul Ialomița pune la dispoziția locuitorilor o serie de servicii sociale, oferite de mediul public și cel privat, ce se încadrează în următoarele categorii:

- Servicii pentru tineri/adulți;
- Servicii private pentru copii;
- Servicii pentru adulți cu handicap;
- Servicii publice pentru copii;
- Servicii pentru adulți bătrâni;
- Servicii primare.

În profil teritorial se observă o concentrarea a serviciilor sociale în municipiul Slobozia cu un număr de 31. Acesta este urmat de comuna Traian cu 6 centre ce oferă servicii sociale, municipiul Fetești și oraș Fierbinți-Târg, fiecare cu câte 4 centre. Centre ce oferă câte un tip de servicii sociale se regăsesc și la nivelul UAT-urilor Amara, Scânteia, Roșiori, Movila, Balaciu și Făcăeni. Distribuția acestora este relativ concentrată în mediul urban și de-a lungul axelor de circulație care fac legătura între orașe, ceea ce poate însemna o deservire redusă a majorității locuitorilor județului. Acest aspect reprezintă o dificultate în ceea ce înseamnă accesul fizic la serviciile sociale, în special în cazul persoanelor cu dizabilități.

Din perspectiva Asociației pentru Copii din România și al Serviciului Social Centrul de Zi Lucia, reprezentatul menționează lipsa unui specialist de neuropsihiatrie infantilă. Sectorul de activitate al acestuia fiind de recuperare al persoanelor cu TSA, consideră că este importantă prezența unor specialiști care pot ajuta copiii cu astfel de dificultăți. În ceea ce privește asistența socială, afirmă că centrul în care își desfășoară activitatea este subdimensionat. De asemenea, acesta precizează faptul că o problemă importantă este reprezentată de infrastructură, în cadrul căreia nu există un sistem în care medicii de familie din fiecare localitate să aibă legătura directă cu un psiholog sau centre care se ocupă cu astfel de aspecte.

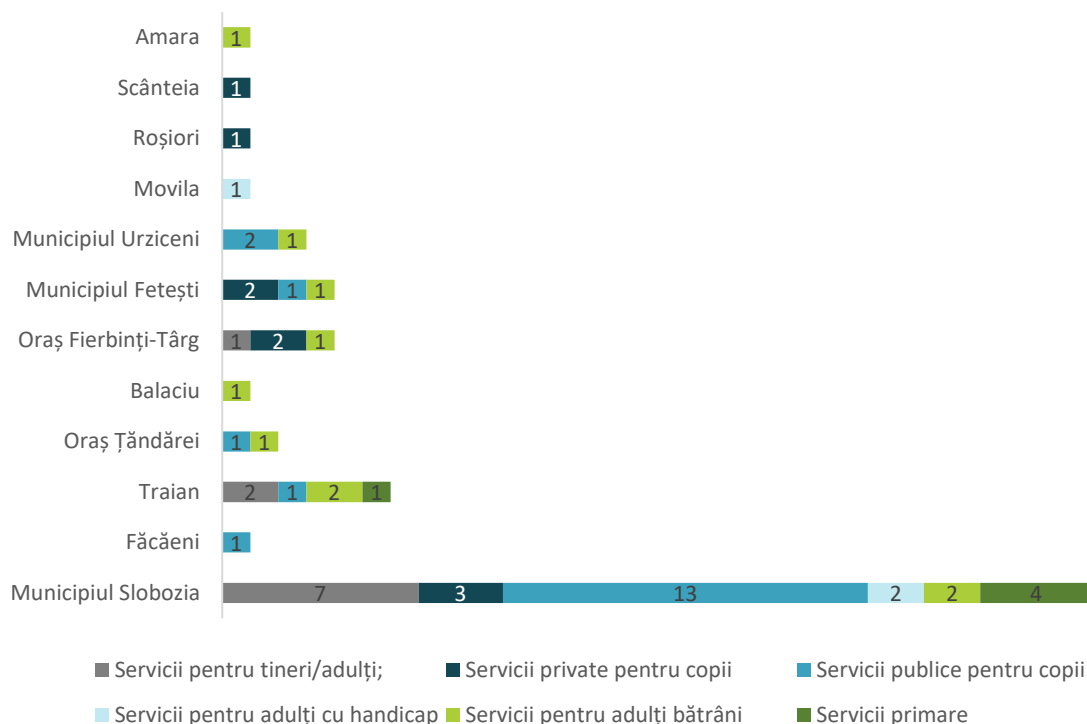
Din punct de vedere al reprezentantei DGASPC Ialomița, principalele disfuncționalități la nivelul județului apar în legătură cu lipsa unui medic specialist psihiatru, dificultățile întâmpinate pentru asigurarea copiilor evaluări de specialitate și lipsa de incluziune pentru toate categoriile de copii (nu doar pentru cei din

75

http://www.ies.org.ro/library/files/raport_serviciile_sociale_in_romania._rolul_actorilor_economiei_sociale.pdf

familii defavorizate). Aceasta menționează că în prezent există o colaborare bună a instituției cu cadrele medicale din spitale.

FIGURA 138 LOCALIZAREA SERVICIILOR SOCIALE DIN JUDEȚUL IALOMIȚA, 2021



Sursa: DGASPC

În completarea infrastructurii de servicii sociale desfășurate de DGASPC, se remarcă o serie de ONG-uri care au activitatea în domeniul social la nivelul județului Ialomița. Acestea desfășoară activități ce au loc în parteneriat cu DGASPC. Se remarcă astfel următoarele ONG-uri:

- Asociația Socio-Culturală „Matei Basarab”;
- Episcopia Sloboziei și Călărașilor;
- Asociația pentru Copii cu Autism Ialomița;
- Asociația Handicapaților Neuromotori Ialomița;
- Fundația „Cuvioasa Paraschiva”;
- Crucea Roșie Română Filiala Ialomița.

Conform Ministerului Muncii și Protecției Sociale – Direcția Politici Servicii Sociale, lista completă la începutul anului 2021 a furnizorilor privați și publici de servicii sociale care sunt acreditați în baza Legii nr.197/2012 este prezentată în continuare:

TABEL 33 LISTA FURNIZORILOR PRIVAȚI ȘI PUBLICI DE SERVICII SOCIALE DIN JUDEȚUL IALOMIȚA, 2021

NUME FURNIZOR	LOCALITATEA ÎN CARE ACTIVEAZĂ
ANCAAR - Filiala Fetești	Municipiul Fetești
Asociația Coaching Life Coach 4 Transformation	Municipiul Urziceni
Asociația Națională a Surzilor din România - Filiala Ialomița	Municipiul Slobozia

NUME FURNIZOR	LOCALITATEA ÎN CARE ACTIVEAZĂ
Asociația pentru Copii cu Autism Ialomița	Municipiul Slobozia
Asociația Pentru Recuperarea și Integrarea Persoanelor cu Autism și Sindrom Down Centrul Logo-Pici Ialomița	Municipiul Slobozia
Asociația Socio - Culturală Matei Basarab	Municipiul Slobozia
Centrul de Asistență Medico - Socială Fierbinți Târg	Oraș Fierbinți-Târg
Direcția de Asistență Socială Slobozia	Municipiul Slobozia
Direcția Generală de Asistență Socială și Protecția Copilului Ialomița	Municipiul Slobozia
Episcopia Sloboziei și Călărașilor	Municipiul Slobozia
Fundația Cuvioasa Paraschiva	Municipiul Slobozia
Fundația New Life	Municipiul Slobozia
Parohia Fetești Oraș	Municipiul Fetești
Parohia Iazu	Scânteia
Parohia Jilavele de Jos II	Jilavele
Parohia Sf. Dumitru Slobozia	Municipiul Slobozia
Parohia Sfântul Evanghelist Matei - Slobozia	Municipiul Slobozia
Parohia Sfântul Ilie Fetești	Municipiul Fetești
Penitenciarul Slobozia	Municipiul Slobozia
Primăria Comunei Andrășești - Compartiment de Asistență Socială	Andrășești
Primăria Comunei Bărbulești - Compartiment de Asistență Socială	Bărbulești
Primăria Comunei Borănești - Compartiment Asistență Socială	Borănești
Primăria Comunei Făcăeni - Compartiment Asistență Socială	Făcăeni
Primăria Comunei Mărculești - Compartimentul de Asistență Socială	Mărculești
Primăria Comunei Rădulești - Compartiment Asistență Socială	Rădulești
Primăria Comunei Traian - Compartimentul de Asistență Socială	Traian
Primăria Comunei Valea Ciorii - Compartimentul de Asistență Socială	Valea Ciorii

NUME FURNIZOR	LOCALITATEA ÎN CARE ACTIVEAZĂ
Primăria Orașului Țândărei	Oraș Țândărei
Protopopiatul Fetești - Biroul de Asistență Socială	Municipiul Fetești
Protopopiatul Slobozia - Biroul de Asistență Socială	Municipiul Slobozia
Protopopiatul Urziceni	Municipiul Urziceni

Sursa: Ministerul Muncii și Protecției Sociale, Direcția Politici Servicii Sociale
În ceea ce privește dezvoltarea calității infrastructurii și serviciilor sociale existente la nivelul județului Ialomița, DGASPC a transmis următoarele proiecte specific pe care localitățile le au în vedere în perioada următoare.

TABEL 34 PROIECTE PENTRU DEZVOLTAREA CALITĂȚII INFRASTRUCTURII ȘI SERVICIILOR SOCIALE

UNITATEA ADMINISTRATIV TERTORIALĂ	PROIECT PROPUȘ
Primăria Municipiului Slobozia- Direcția de Asistență Socială Slobozia	Serviciul social de creșă
Primăria Municipiului Urziceni- Direcția de Asistență Socială Urziceni	Centru comunitar pentru persoane vârstnice; Construirea unui număr de 50 locuințe sociale.
Primăria Municipiului Fetești	Centru de consiliere și sprijin pentru părinți și copii cu părinții plecați la muncă în străinătate.
Primăria Orașului Amara	Cămin de bătrâni; Centru pentru persoane defavorizate; Cantina socială; Centru social pentru persoane fără adăpost și pentru victimele violenței domestice;
Primăria Comunei Coșereni	Centru de zi pentru copii
Primăria Comunei Giurgeni	Centru multifuncțional
Primăria Comunei Miloșești	Cămin pentru persoane vârstnice
Primăria Comunei Sf. Gheorghe	Centrul de zi pentru copii
Primăria Comunei Stelnica	Centrul de zi multifuncțional pentru persoane marginalizate

Sursa: DGASPC

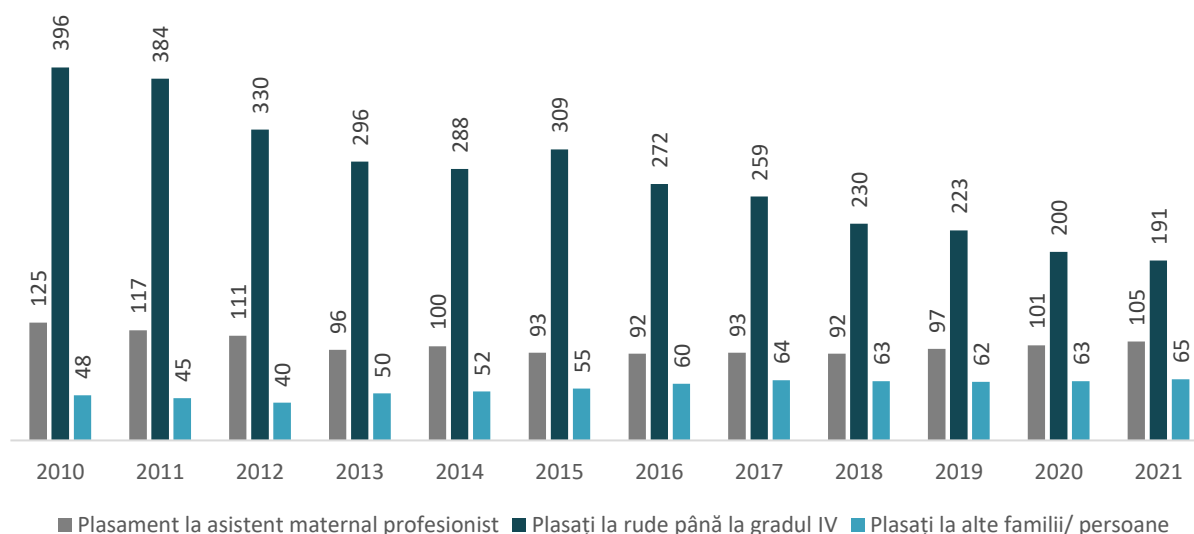
1.1.1.13. Gradul de deservire a serviciilor sociale și principalele categorii de beneficiari

La nivelul județului Ialomița se observă o serie de grupuri vulnerabile: familii și copii aflați în situație de risc social, persoane cu dizabilități (adulți și copii), persoane vârstnice, persoane singure și familii fără venituri sau cu venituri mici. Pentru a veni în ajutor acestor grupuri de persoane este nevoie de un sistem integrat de servicii sociale cu scopul de a spori accesul populației la educație, consiliere și sprijin în vederea ocupării pe piața muncii etc. De asemenea, este important ca aceste persoane să aibă acces facil la posibilități care să contribuie la asigurarea unui stil de viață sănătos, respectiv la o calitate îmbunătățită a vieții.⁷⁶

La nivelul anului 2021 se regăseau în județul Ialomița 105 copii aflați în plasament la asistenți maternali profesioniști, 191 copii aflați în plasament la rude și 65 copii aflați în plasament la alte familii. În perioada 2010-2021 se observă o scădere considerabilă în cazul primelor două categorii, de 16% pentru copii aflați în plasament la asistenți maternali și de 51% pentru copii aflați în plasament la rude. Totodată, se observă o creștere de 35% pentru copii aflați în plasament la alte familii. Este important de remarcat că forma de plasament cu cei mai mulți copii înregistrați este plasamentul la rude.

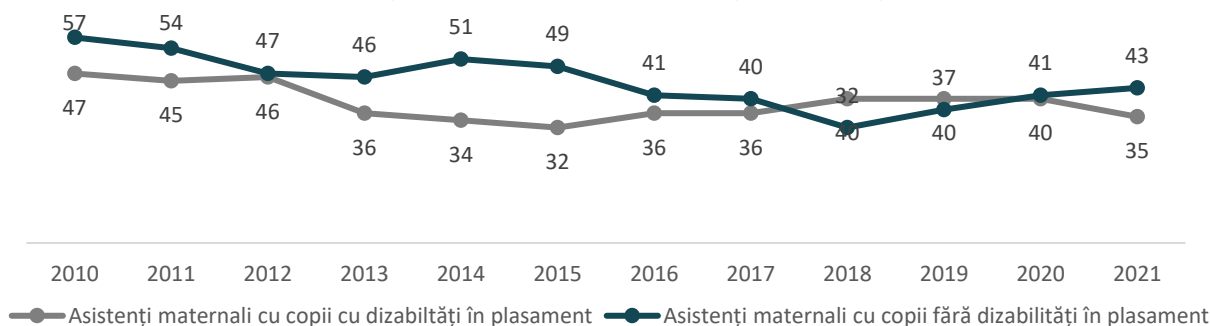
Se remarcă faptul că numărul asistenților maternali atestați a scăzut în intervalul de timp analizat, de la 104 în 2010 la 78 în anul 2021 (-25%). Tendința de scădere este cauzată în mare parte de numărul ridicat de retrageri din activitate. Pe de altă parte, în intervalul 2018-2021 se remarcă o tendință de creștere a numărului de asistenți maternali care au în grijă copii fără dizabilități, de la 32 la 43 asistenți.

FIGURA 139 NUMĂRUL COPIILOR AFLAȚI ÎN PLASAMENT ÎN JUDEȚUL IALOMIȚA, 2010-2021



Sursa: DGASPC

FIGURA 140 NUMĂRUL ASISTENȚILOR MATERNALI DIN JUDEȚUL IALOMIȚA, 2010-2021



⁷⁶ https://www.euro.who.int/__data/assets/pdf_file/0012/99975/E91883.pdf



Sursa: DGASPC

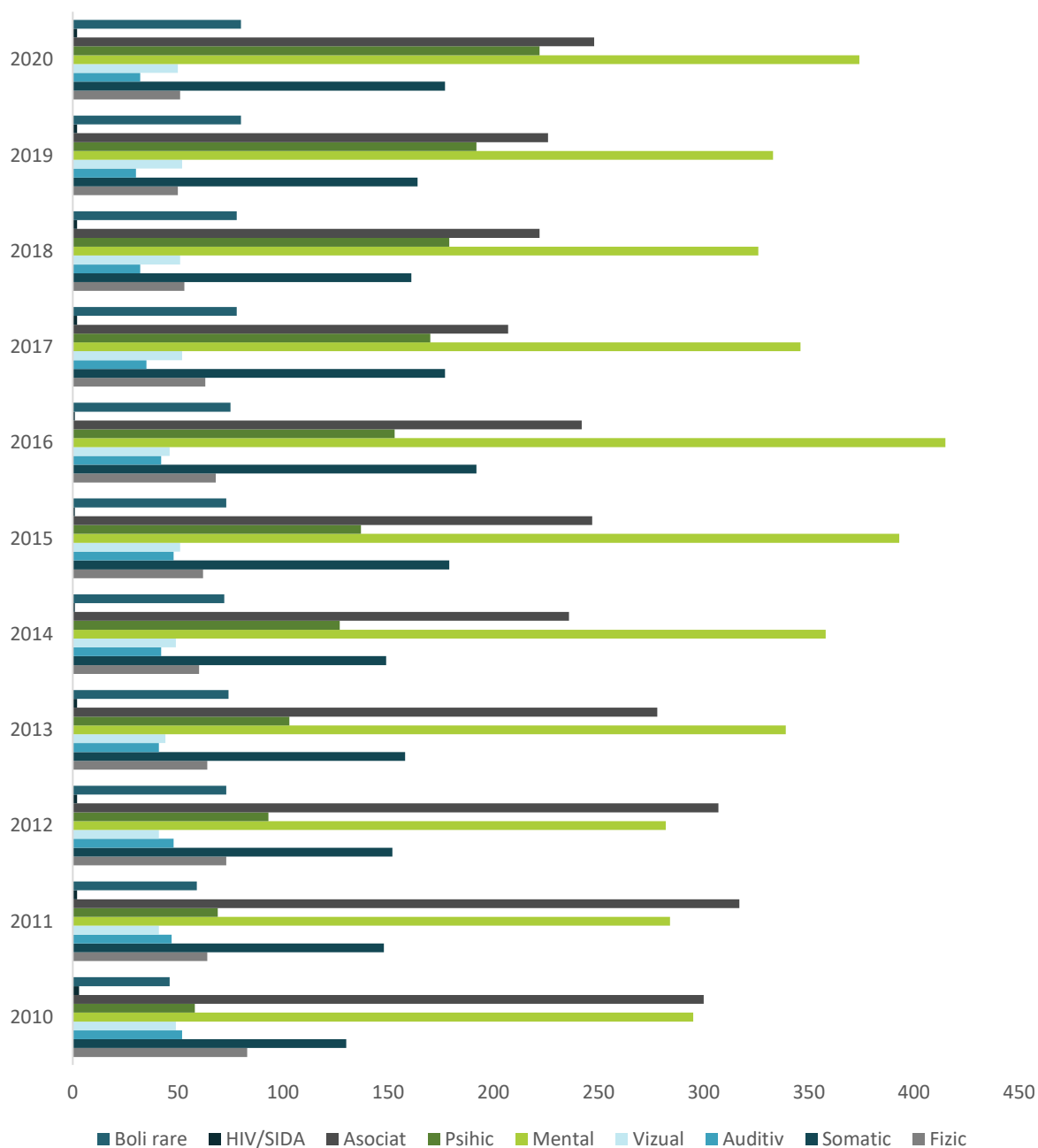
În ceea ce privește asistența maternală, reprezentatul din partea DGASPC menționează în cadrul întâlnirilor consultative că există un proiect POCU la care participă pentru care au loc angajări anuale. De asemenea acestea menționează importanța planificării familiale la nivelul comunităților rurale, unde natalitatea este mai ridicată.

PERSOANE CU DIZABILITĂȚI

Persoanele cu dizabilități se confruntă cu probleme specifice legate de accesibilitatea în spațiul public, numărul redus de oportunități de participare la forța de muncă sau viața socială, dar și lipsa de adaptare a mediului înconjurător la nevoile acestora. Printre dificultățile cele mai importante cu care se confruntă persoanele cu dizabilități se numără lipsa locurilor de muncă dedicate acestora, accesul restrâns la educație și nevoia de accesibilizare a spațiilor publice.

În județul Ialomița, la nivelul anului 2020 se observă un număr de 1.236 de copii încadrați cu diferite grade handicap, fiind în creștere față de anul 2010 cu 21%. Cei mai mulți dintre copii suferă de afecțiuni mentale (30%), asociate (20%) și psihice (17%). În intervalul 2010-2020 sunt înregistrate creșteri în ceea ce privește numărul copiilor cu afecțiuni psihice (282%), boli rare (74%) și somatice (36%). Pe de altă parte, se observă scăderi în cazul copiilor cu afecțiuni fizice (-39%), auditive (-39%), asociate afecțiunilor fizice (-17%) și HIV/SIDA (-33%).

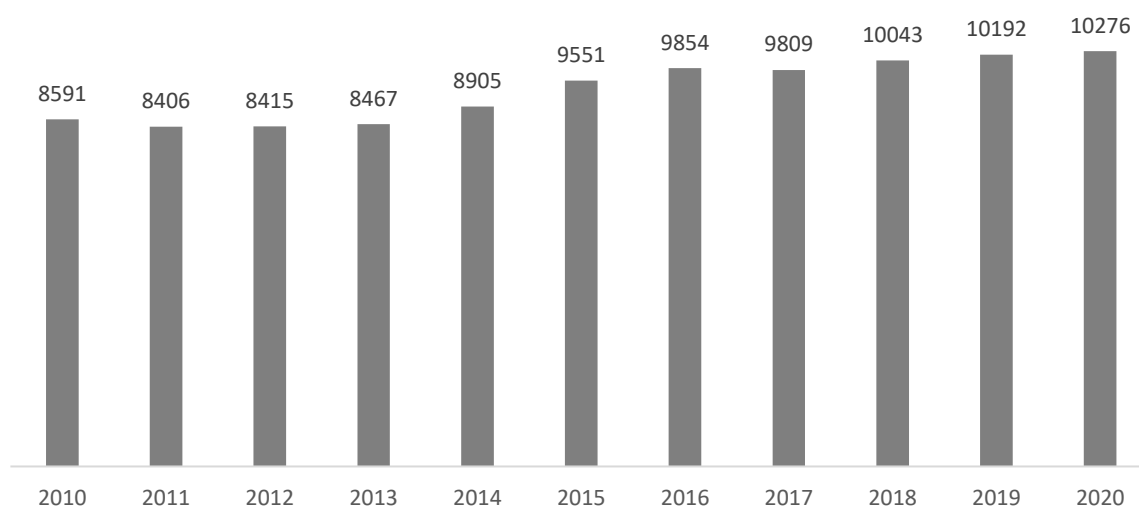
FIGURA 141 NUMĂRUL COPIILOR DIN JUDEȚUL IALOMIȚA ÎNCADRAȚI ÎNTR-UN GRAD DE HANDICAP PE TIPURI DE AFECȚIUNI, 2010-2021



Sursa: DGASPC

Este important de remarcat faptul că numărul total al persoanelor cu handicap din județul Ialomița se află în creștere. În perioada 2010-2020 este înregistrată o creștere de 20%, ajungând în anul 2020 la un număr de 10.276 de persoane cu handicap.

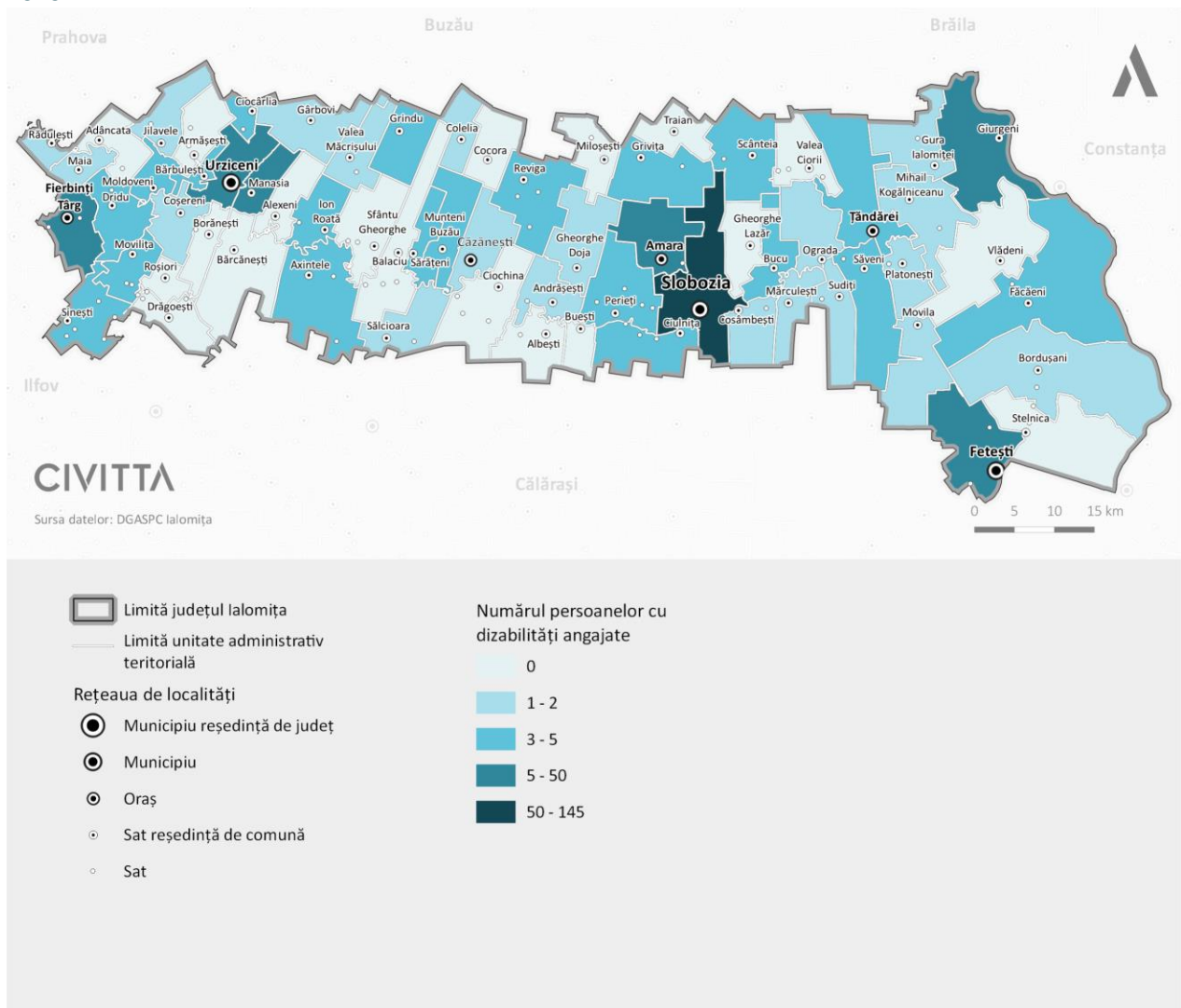
FIGURA 142 SITUAȚIA PERSOANELOR CU HANDICAP DIN JUDEȚUL IALOMIȚA, 2010-2020



Sursa: DGASPC

În ceea ce privește numărul de persoane cu dizabilități angajate în anul 2020, se observă o concentrare mai mare în mediul urban unde se regăsesc mai multe locuri de muncă și gradul de accesibilitate este mai crescut decât în mediul rural. Se remarcă un număr de 2-5 persoane cu dizabilități angajate în localitățile din proximitatea municipiilor. Referitor la dinamica numărului de persoane cu dizabilități angajate în perioada 2010-2020 se observă o creștere procentuală de 51%, de la 200 persoane la 303. Acest lucru este datorat creșterii numărului de persoane cu dizabilități la nivelul județului, dar și faptului că a fost crescut gradul de adaptabilitate al ofertei de muncă pentru nevoile acestora.

FIGURA 143 EVOLUȚIA NUMĂRULUI DE PERSOANE CU DIZABILITĂȚI ANGAJATE ÎN JUDEȚUL IALOMIȚA, 2020



Sursa: DGASPC

Pentru ca persoanele cu dizabilități să beneficieze de șanse și oportunități egale este nevoie de sprijin și de măsuri din partea instituțiilor publice, în cooperare cu organizațiile private care furnizează servicii sociale. Rolul acestor instituții este acela de a oferi persoanelor cu dizabilități capacitatea de a se bucura de drepturi depline și de a beneficia complet de participarea la viața socială și economică europeană, prin mijloace specifice de sprijin.

Un aspect important la nivel județean este reprezentată de persoanele vârstnice și dificultățile pe care le întâmpină aceștia. Astfel, în cadrul discuțiilor din cadrul consultărilor, un reprezentat DGASPC, menționează nevoia de servicii de îngrijire la domiciliu pentru persoanele vârstnice și persoanele cu handicap. În special în cazul persoanelor cu dizabilități, deoarece există un singur centru de îngrijire și asistență, care trebuie restructurat fiindcă are o capacitate de 138 de locuri (din punct de vedere legislativ, maximum de locuri este de 50). În cadrul discuției este pus accentul pe dificultățile legate de accesibilitatea cetățenilor la servicii specializate, servicii medicale sau centre de asistență socială.



2.4.4. INFRASTRUCTURA, ACTIVITĂȚILE ȘI SERVICIILE CULTURALE

Aspectele referitoare la cultură și petrecerea timpului liber reprezintă elemente de plus valoare și un avantaj competitiv nu numai la nivel local, dar și la nivel de județ și chiar regional, elementele culturale putând fi astfel folosite pentru a atrage atenția și a spori notorietatea județului. Mai mult, poziția sa în partea sud-estică a țării, în Câmpia Bărăganului, îi oferă județului Ialomița un avantaj competitiv din punct de vedere turistic, fiind la intersecția unor vechi și importante drumuri comerciale și străbătut de importante căi de comunicație care leagă Bucureștiul de Constanța, Moldova și centrul țării.

Cultura este astfel definită prin artă, literatură, tradiții, limbi, valori și credințe, este aproape universal considerată ca importantă pentru toleranță și integrare, iar activitățile cu funcție expresivă care țin de acest domeniu sunt importante pentru cel puțin trei sferturi din populația Europei.⁷⁷

În același timp, fie că este vorba despre importante resurse de patrimoniu, fie că se remarcă oportunitățile de loisir din oraș și din împrejurimi, toate acestea stau la baza identității județului, având un rol semnificativ în conturarea imaginii de ansamblu a teritoriului.

Dincolo de impactul economic, cultura, și în special patrimoniul cultural, sunt valoroase și din perspectiva posibilităților de exprimare umană. Astfel, cultura și industriile creative sunt din ce în ce mai utile teritoriilor a căror economie este bazată și pe aceste resurse. De asemenea, cultura poate reprezenta elementul catalizator în jurul căruia se pot cristaliza și dezvolta și alte sectoare ale serviciilor.

Cu toate acestea, pandemia a afectat toți cetățenii și numeroase sectoare economice se află într-o situație dificilă, iar sectorul cultural se numără printre sectoarele cel mai grav afectate. Cultura din România a fost unul din domeniile cel mai puternic lovite de pandemia de COVID-19. Teatrele, cinematografele, sălile de spectacol sau concertele s-au închis primele și s-au redeschis ultimele. În acest context, este foarte important de analizat stadiul sectoarelor culturale și creative înainte de criza sanitară, pentru a determina eforturile necesare pentru a ne întoarce la acei parametri, dar și noutățile pe care această situație le-a adus în domeniu și care pot fi valorificate pe viitor, precum avantajele noilor tehnologii.

1.1.1.14. Infrastructura culturală

Condițiile naturale propice de care dispune zona aferentă județului Ialomița au determinat ca acest teritoriu să fie o străveche vatră de locuire și cultură românească. Dovezile arheologice din timpuri imemorabile și, mai târziu, documentele scrise, au permis identificarea mai multor repere cronologice din istoria ținuturilor Ialomiței – Epoca veche (paleoliticul, neoliticul, epoca bronzului și epoca fierului), cultura geto-dacă și rezultatul îmbinării factorului cultural local cu influențe externe din lumea greacă, scitică, tracică, celtică, ilirică și romană, sau cultura Dridu.

În acest context, județul se remarcă printr-o bogată și inedită cultură populară românească și a minorităților etnice, pe teritoriul județului Ialomița existând mărturii materiale ale prezenței omului chiar din timpuri preistorice, dovadă a faptului că teritoriul a fost mereu prielnic dezvoltărilor umane. Cercetările arheologice efectuate au pus în evidență existența a 48 de așezări getice situate pe cursul principalelor ape curgătoare: Ialomița, Prahova, brațul Borcea, precum și în jurul lacurilor Dridu, Fundata, Amara și Strachina, care au oferit cadrul fizico-geografic propice dezvoltării vieții sociale, economice și culturale. Cea mai importantă este cetatea geto-dacică fortificată de la Piscul Crăsani, situată pe malul drept al râului Ialomița, care a cunoscut o puternică înflorire în sec. II - I î.Hr., când au apărut și s-au dezvoltat în jurul cetății așezări civile cu un bogat inventar agricol, casnic și meșteșugăresc, având și o contribuție importantă la realizarea statului geto-dac centralizat și independent condus de Burebista.⁷⁸

⁷⁷ <https://www.eesc.europa.eu/sites/default/files/resources/docs/qe-04-16-540-ro-n.pdf>

⁷⁸ Strategia de dezvoltare a județului Ialomița 2009-2020



Perioada 1945-1989 a cunoscut profunde transformări economico-sociale, marcate de industrializarea accentuată și schimbarea structurii și repartizării sociale a populației județului, transformări cu puternice influențe ce și-au pus amprenta asupra dezvoltării județului după evenimentele din decembrie 1989.

Printre principalele dotări culturale prezente în județ se regăsesc următoarele:

MUZEE ȘI COMPLEXE MUZEALE, GALERII | Muzeul Județean Ialomița – municipiul Slobozia, Muzeul Apostol D. Culea – comuna Sudiți, Casa memorială Ionel Perlea – comuna Ograda, Complexul Istoric Evanghelie Zappa – comuna Ioan Roată, Baza de Cercetare și Expunere Muzeală Orașul de Floci (comuna Giurgeni), Baza Arheologică Popina-Bordușani – comuna Bordușani, Așezământul de Artă și Cultură Religioasă Maia-Catargi (comuna Maia), Colecția Costică Acșinte, Muzeul Național al Agriculturii – Slobozia, Centrul Cultural UNESCO „Ionel Perlea” și Centrul Județean de Conservare și Valorificare a Tradițiilor și Creațiilor Populare Ialomița.

TEATRE ȘI BIBLIOTECI | Biblioteca Muzeului Județean Ialomița, Biblioteca Județeană „Ștefan Bănulescu” Ialomița, Biblioteca orașului Căzănești, Biblioteca Municipală Urziceni, Biblioteca Municipală Fetești, Bibliotecile orășenești, Țândărei, Amara și Fierbinți, 46 biblioteci comunale, biblioteci școlare, Teatrul Horațiu Mălăele din comuna Fetești-Gară, Teatrul de Vară Amara, Teatrul de Vară Fetești, Casa de Cultură Jan Căciulă Amara, Casa de Cultură a Sindicatelor Slobozia, Casa de Cultură a municipiului Fetești, Casa de Cultură a sindicatelor Urziceni.

LĂCAȘURI ȘI EDIFICII DE CULT | Biserica din Broșteni, Mănăstirea Sf. Voievozi, Mănăstirea Balaciu, Biserica Sfântul Ioan Botezătorul – Jilavele, Biserica Adormirea Maicii Domnului – Slobozia, Biserica de lemn Sf. Nicolae – Slobozia, Bisericile cu hramul Sf. Nicolae din Andrășești, Bordușani, Brazii, Broșteni, Căzănești, Cosâmbești, Fetești, Fierbinții de Jos, Hagiești, Mărculești, Sinești, Vlădeni, Biserica Sf. Împărați Constantin și Elena – Bărcănești, bisericile cu hramul Adormirea Maicii Domnului din Fetești, Crăsanii de Jos, Fierbinții de Sus, Maia și Malu, bisericile cu hramul Sf. Gheorghe DIN Ograda, Fierbinți Târg, Ghimpați, Andrășești, Biserica Sf. Maria – Fierbinți Târg, Biserica Sf. Trei Ierarhi – Jilavele, Schitul Balaciu Piteșteanul, cavourile familiei Zappa de la Sf. Gheorghe – Broșteni etc.

MONUMENTE DE FOR PUBLIC | Cruci de hotar sau comemorative la Albești, Bucu, Cosâmbești, Gura Ialomiței, Jilavele, Ograda, Buești, Copuzu, Sf. Gheorghe, Valea Măcrișului, Patru Frați sau Adâncata, Podurile dunărene construite de Anghel Saligny, Bustul lui Matei Basarab – Slobozia, Monumentul și Cimitirul Eroilor – Slobozia etc.

CONACE BOIEREȘTI ȘI CASE DE NEGUSTORI | Conform albumului „Castele și conace din Ialomița – istorie, memorie, poveste” se pot identifica patru grupuri majore: 1) monumente istorice reabilitate (Conacul Hagianoff, Manasia, Casa memorială „Ionel Perlea”, Ograda, Conacul Gălățeanu, Urziceni), 2) monumente istorice dispărute (Castelul Maia, Castelul Evanghelie Zappa, Broșteni), 3) monumente istorice degradate (Casa Alexandru Ionescu, Conacul Iancu Ionescu, Casa Alexandru Manolescu, Bărcănești, Crama conacului Herescu, Jilavele, Conacul Aurelian Pană, Frățilești, Conacul Ion Ionescu, Urziceni, Conacul Ion Ciocianu, Reviga, Ferma model Perieți, Casa cu cârciumă Enache Panglică, Sudiți, Casa de pe colț, Urziceni, etc), 4) monumente istorice în curs de restaurare (Conacul Marghiloman, Hagiești, Conacul Bolomey, Cosâmbești, Conacul Nicu Chiroiu, Borănești, Casa Marius Ionescu, Bărcănești).⁷⁹

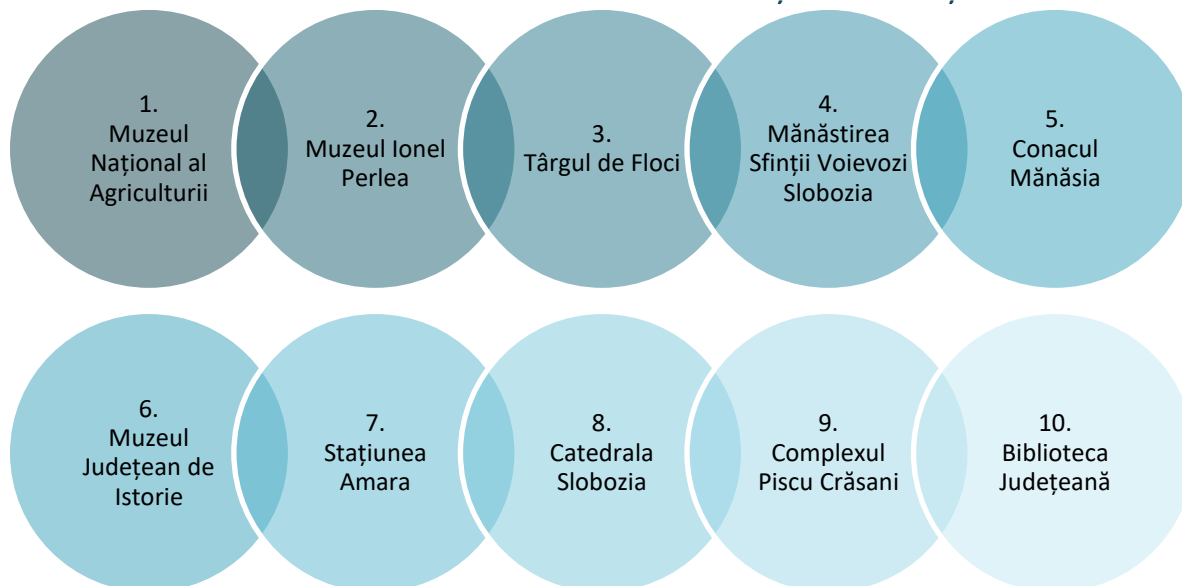
O serie de alte obiective se mai pot găsi în localitățile Bărcănești, Andrășești, Bordușani, Brazii, Broșteni, Căzănești, Cosâmbești, Dridu-Snagov, Fierbinți Târg, Malu, Manasia, Ograda, Poiana, Reviga, Sf. Gheorghe, Sudiți, Țândărei sau Urziceni.

⁷⁹ <https://ziarulialomita.ro/castele-si-conace-din-ialomita/>

Conform respondenților care au participat la sondajul de opinie⁸⁰, Muzeul Național al Agriculturii este considerat a fi principalul obiectiv cultural al județului Ialomița, urmat de Centrul Cultural „Ionel Perlea” Slobozia, Mănăstirea Sfinții Voievozi Slobozia și festivalul Târgul cu Flori. Pe lângă acestea, clădirile istorice sunt considerate ca fiind principalele obiecte de atracție turistică.

Un top 10 al celor mai valoroase obiective culturale din județul Ialomița este detaliat în figura următoare.

FIGURA 144 TOP 10 OBIECTIVE CULTURALE VALOROASE ALE JUDEȚULUI IALOMIȚA



Sursa: Prelucrare date chestionar

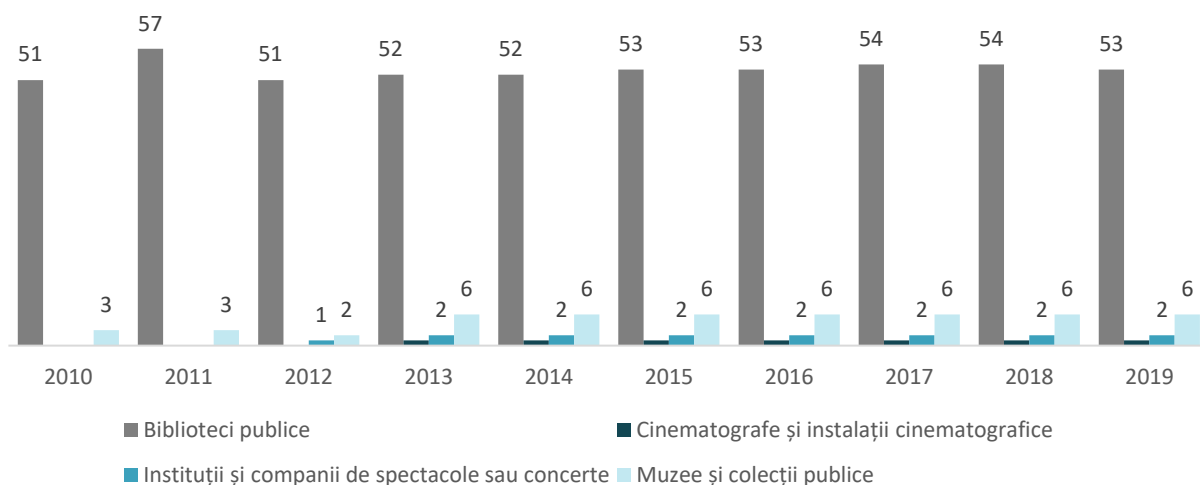
Pe lângă acestea, au mai fost menționate și: Biserica din satul Piersica, Conacul Marghiloman, Lacul Iezer, Biserica Poiana, Pădurea de stejari de la Alexeni, Mănăstirea Dridu, Conacul Nicu Chiroiu, Mormântul lui Evanghelie Zappa, Biserica Sf. Nicolae sau Ansamblul Popina-Gumelnița de la Bordușani.

În ceea ce privește **INFRASTRUCTURA CULTURALĂ** a județului Ialomița, aceasta este alcătuită din biblioteci, muzee și colecții publice, cinematografe, instituții sau companii de spectacole și concerte, precum și case de cultură sau cămine / centre culturale și culte. Distribuția instituțiilor de cultură la nivel județean indică o acoperire relativ bună. Astfel, în anul 2019, în județul Ialomița, conform datelor disponibile în baza de date Tempo Online a Institutului Național de Statistică, funcționau 6 muzee și colecții publice, 53 de biblioteci publice (dintr-un total de 139 de biblioteci), 1 cinematograf și 2 instituții și companii de spectacole sau concerte.

⁸⁰ Sondajul de opinie a fost desfășurat în regim CATI pe un eșantion reprezentativ la nivelul populației județului Ialomița cu un volum de 498 de respondenți cu vârste peste 18 ani. Marja de eroare statistică este de +/-4,5% pentru un interval de încredere de 95%.

Limite metodologice: dată fiind distribuția în plan teritorial a populației, prin raportare la volumul eșantionului consistența statistică minim necesară (peste 30 de cazuri) a fost atinsă în cazul a două localități: Slobozia și Fetești, Municipiul Urziceni poziționându-se sub limita menționată.

FIGURA 145 EVOLUȚIA NUMĂRULUI DE BIBLIOTECI, MUZEE ȘI COLECȚII PUBLICE, CINEMATOGRAFE ȘI INSTITUȚII ȘI COMPANII DE SPECTACOLE SAU CONCERTE ÎN JUDEȚUL IALOMIȚA, ÎN PERIOADA 2010-2019



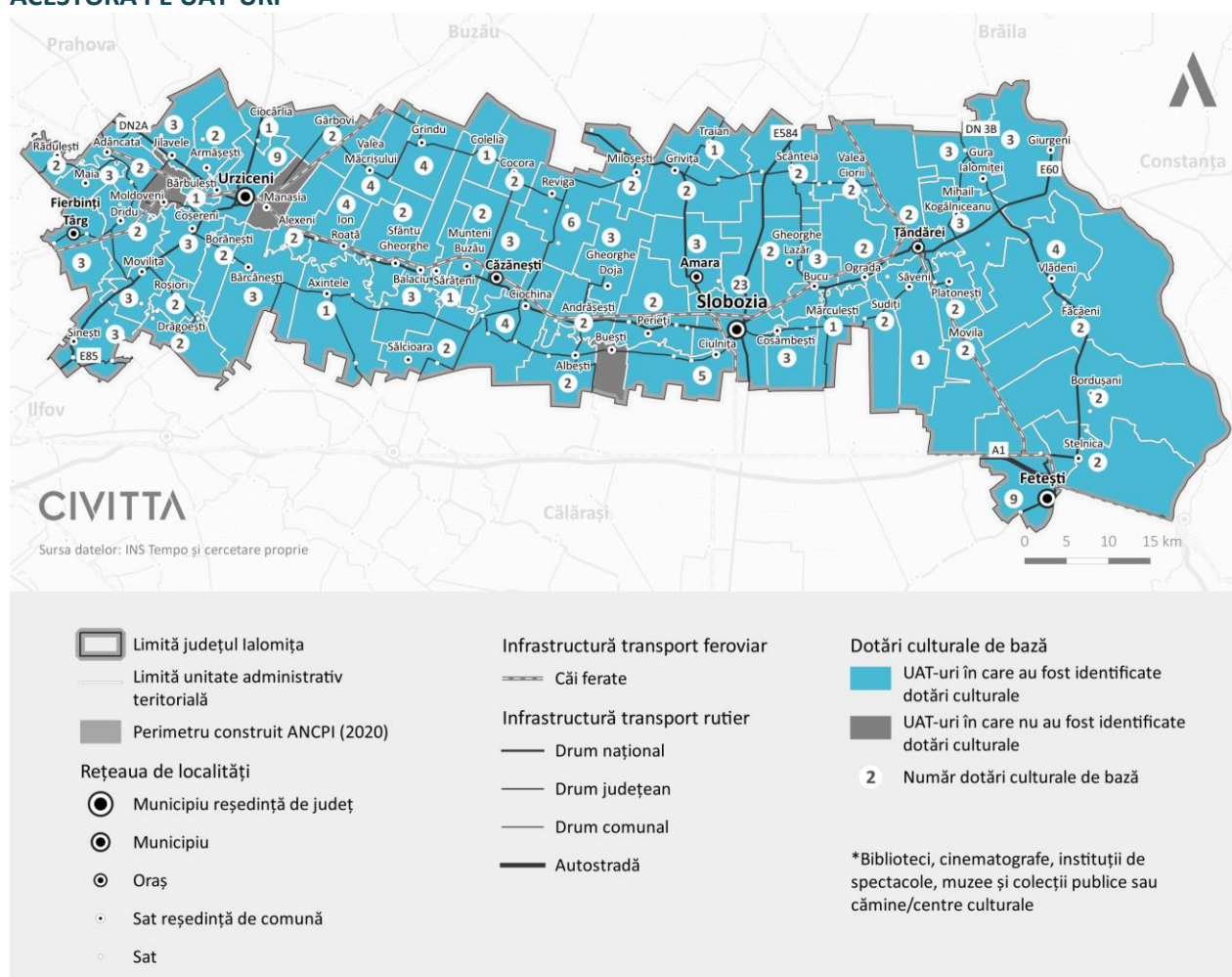
Sursa: Baza de date INS TEMPO

Cu toate acestea, în ceea ce privește distribuția spațială și capacitatea de deservire a locuitorilor, atractivitatea și vizibilitatea dotărilor sau starea acestora indică existența unor îmbunătățiri majore pe parcursul acestei perioade. Astfel, în anul 2019 erau înregistrate în total 53 de biblioteci publice, cu 2 unități mai multe față de anul 2010. Cu toate acestea, se poate observa conform graficului de mai sus faptul că în perioada 2010-2019, bibliotecile publice au consemnat fluctuații destul de mari, fiind înregistrată în anul 2011 o creștere al numărului acestora (57 de biblioteci) și o scădere bruscă a acestora în anul următor (51 de biblioteci), urmând ca în anii 2013-2018 să fie înregistrate creșteri constante.

În ceea ce privește muzeele și colecțiile publice, acestea înregistrează o creștere relativ crescută, fiind înregistrate în total 6 astfel de unități în anul 2019, cu 3 mai multe unități față de anul 2010 când numărul total al acestora era de 3 instituții de acest fel. De asemenea, în cazul instituțiilor și companiilor de spectacole sau concerte se înregistrează 2 astfel de instituții în această perioadă, față de anul 2010 când, conform datelor, nu era înregistrată nicio instituție de acest fel.

În cazul cinematografele se observă mici fluctuații de-a lungul acestei perioade însă nu foarte substanțiale, fiind astfel în anul 2019 înregistrate același număr de cinematografe ca în anul 2013, dar remarcându-se în același timp și faptul că municipiul Slobozia nu a beneficiat de niciun cinematograful funcțional în perioada 2010-2013.

FIGURA 146 DISTRIBUȚIA DOTĂRILOR CULTURALE LA NIVELUL JUDEȚULUI IALOMIȚA ȘI NUMĂRUL ACESTORA PE UAT-URI



Sursa: Baza de date INS TEMPO și cercetare proprie

În ceea ce privește distribuția spațială a acestora, se constată faptul că facilitățile culturale specializate se află preponderent în mediul urban, respectiv cinematografe, instituții și companii de spectacole și majoritatea muzeelor și colecțiilor publice.

De asemenea, majoritatea UAT-urilor din cadrul județului Ialomița prezintă dotări culturale de bază precum biblioteci, cinematografe, instituții de spectacole, muzee și colecții publice sau centre și cămine culturale, singurele UAT-uri în care nu s-au înregistrat dotări culturale fiind localitățile Buești, Manasia și Moldovaeni.

Deși nu beneficiază de instituții publice, Domeniul Manasia aflat în comuna Manasia, pune la dispoziția turiștilor o experiență unică. O bijuterie de patrimoniu unică în peisajul Bărganului – inclusă în Ansamblul Conacului Hagianoff, se redeschide publicului larg și devine astfel primul monument istoric Clasa A, de importanță națională, restaurat integral în județul Ialomița. Domeniul include conacul boieresc, parcul de două hectare și crama de sub conac, monumente înnobilate de istoricul aristocratic al moșiei.⁸¹

Conacul, parcul și crama au fost reinventate pentru a putea găzdui și evenimente culturale artistice precum audiții muzicale, expoziții, simpozioane sau alte spectacole, cu caracter privat sau deschise publicului larg.

⁸¹ <https://domeniulmanasia.ro/despre-noi/>

Întreg domeniul este disponibil vizitării de către public în urma solicitării în prealabil a cel puțin unuia dintre serviciile disponibile sau în timpul evenimentelor deschise publicului și desfășurate pe parcursul anului.⁸²

FIGURA 147 DIFERENȚE URBAN-RURAL ÎN CEEA CE PRIVEȘTE INSTITUȚIILE CULTURALE ÎN JUDEȚUL IALOMIȚA ÎN ANUL 2019



Sursa: Baza de date INS TEMPO

Analizând distribuția teritorială a dotărilor culturale, cele mai multe biblioteci se găsesc se regăsesc în mediul rural deoarece sunt luate în considerare și bibliotecile școlare, dar care nu sunt întotdeauna dotate corespunzător. Atât cinematografele cât și instituțiile de spectacole sau concerte se află pe teritoriul municipiului Slobozia, restul municipiilor, orașelor și comunelor neavând acces la astfel de infrastructuri.

În plus, un rol deosebit de important în cadrul patrimoniului cultural îl au și de lăcașurile și edificiile de cult de pe teritoriul județului Ialomița, care, pe lângă aportul semnificativ pe care îl aduc la identitatea județului, poartă un rol esențial în menținerea coeziunii sociale, prin serviciile spirituale, culturale, educative și comunitare pe care le asigură. Populația județului a fost și este alcătuită din români, rromi, aromâni, lipoveni și multe alte etnii (maghiari, germani, turci, macedoromâni, greci, italieni, ucraineni, macedoneni slavi, tătari, ruși, evrei, sârbi, armeni, sași, bulgari, polonezi etc.)⁸³ și este firesc să existe lăcașuri reprezentative pentru mai multe confesiuni. Este prezentă astfel, biserica ortodoxă, pentecostală, adventistă, biserica greco-catolică, biserica reformată, biserica evanghelică, biserica de rit vechi și cultul musulman.

În ceea ce privește lăcașurile de cult, cele peste 190 de biserici⁸⁴ din județul Ialomița sunt distribuite uniform la nivelul județului, acoperind majoritatea zonelor de locuit și având o concentrare mai ridicată în zona centrală a orașelor și în areale care se suprapun cu cele mai vechi zone construite. Nu în ultimul rând, lăcașurile de cult reprezintă și o importantă resursă culturală și turistică pentru județul Ialomița, numeroase biserici contribuind la conturarea identității, precum și la dezvoltarea turismului ecumenic la nivelul județului. Printre aceste lăcașuri se numără și obiective clasate pe lista monumentelor precum: Biserica „Sf. Nicolae” Slobozia, Biserica „Adormirea Maicii Domnului” Slobozia, Mănăstirea „Sf. Voievozi” Slobozia, Biserica Sf. Voievozi Slobozia, Biserica „Sf. Nicolae” Alexeni, Biserica „Sf. Gheorghe” Armășești, Schitul Balaciu Piteșteanu din Balaciu, Biserica „Adormirea Maicii Domnului” a schitului Balaciu, Biserica „Sf. Nicolae” Bărbulești, Biserica „Sf. Împărați Constantin și Elena” Bărcănești, Biserica „Sf. Ierarh Nicolae” Bordușani, Biserica „Sf. Nicolae” Rădulești, Biserica „Sf. Nicolae” Broșteni, Biserica „Sf. Nicolae” Căzănești, Biserica „Sf. Nicolae” Cosâmbești, Biserica de lemn „Cuvioasa Paraschiva” Dridu, Biserica „Adormirea Maicii Domnului” Fetești, Biserica „Sf. Nicolae” Fetești, Biserica „Adormirea Maicii Domnului” a fostului schit

⁸² <https://domeniulmanasia.ro/evenimente-sociale/>

⁸³ <http://www.cicnet.ro/content/prezentarea-judetului-ialomita>

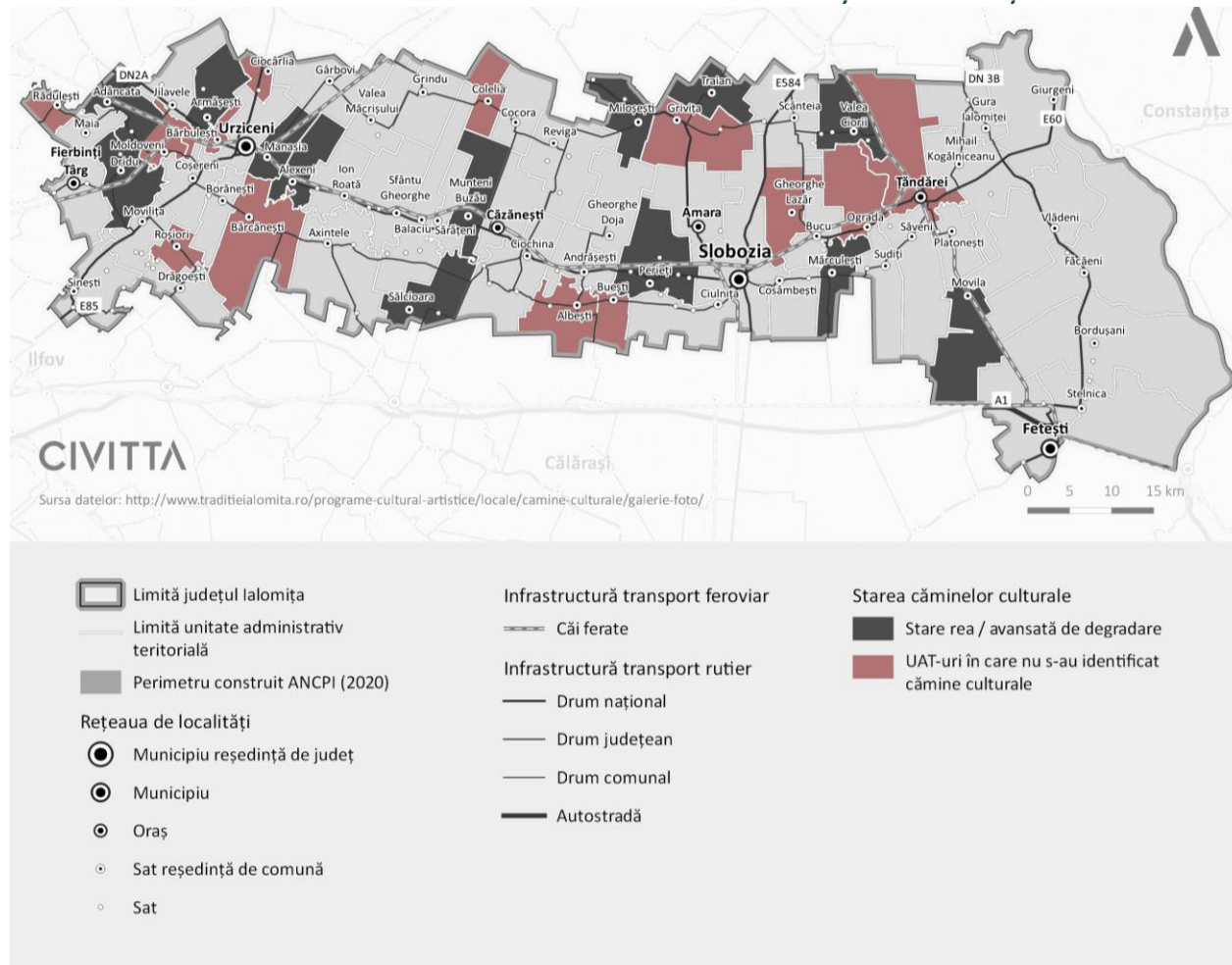
⁸⁴ Conform Platformei SALT – Serviciile Administrației Publice pentru Tine, sesiunea iulie 2021

<https://salt.gov.ro/index.php>

Malu⁸⁵, precum și multe alte biserici de interes național și local care reprezintă un mare interes turistic la nivel județean.

În același timp, un rol deosebit de important îl au și casele de cultură și căminele culturale, acestea reprezentând una dintre principalele locații pentru desfășurarea activităților culturale la nivelul UAT-urilor componente din județ, pe lângă bibliotecile locale.

FIGURA 148 STAREA CĂMINELOR CULTURALE DE PE TERITORIUL JUDEȚULUI IALOMIȚA



Sursa: cercetare proprie pe baza site-ului <http://www.traditieialomita.ro/programe-cultural-artistice/locale/camine-culturale/galerie-foto/>

Printre unitățile administrativ teritoriale din județul Ialomița în care s-au identificat astfel de dotări se numără localitățile: municipiul Slobozia și municipiul Urziceni sau orașele Amara, Căzănești, Fierbinți-Târg, precum și într-o serie de comune de pe teritoriul județului Ialomița.

Cu toate acestea, există și localități în cadrul cărora casele de cultură și căminele culturale se află într-o stare avansată de degradare sau dotare. Aici putem aminti următoarele localități: Adâncata, Alexeni, Armășești, Dridu, Manasia, Mărculești, Miloșești, Perieți, Traian sau Valea Ciorii.⁸⁶ În același timp însă, se remarcă interesul autorităților locale pentru sectorul cultural prin numeroasele investiții desfășurate în ultimii ani pentru construcția, modernizarea sau dotarea caselor de cultură și a căminelor culturale din

⁸⁵ LMI 2015

⁸⁶ <http://www.traditieialomita.ro/programe-cultural-artistice/locale/camine-culturale/galerie-foto/>



numeroase unități administrativ-teritoriale. Exemple de astfel de investiții sunt reprezentate de proiectele care s-au implementat recent sau care se află în derulare sau în achiziție precum: cămin cultural în satul Gheorghe Doja (finalizat în anul 2016), cămin cultural în satul Jilavele (finalizat în 2016), construire cămin cultural în comuna Cocora (în derulare), Casa de cultură – orașul Căzănești (lista de sinteză C.N.I.), cămin cultural în comuna Sărățeni (lista de sinteză C.N.I.) sau construirea și dotarea căminului cultural în comuna Ion Roată (în achiziție).⁸⁷

Pe lângă acestea, pe lista de proiecte⁸⁸ a Consiliului Județean Ialomița se mai află și următoarele proiecte: reabilitare, modernizare cămin cultural str. Independentei nr 40, localitatea Roșiori (în derulare), reabilitare Cămin cultural în satul Sintești din comuna Borănești, reabilitare, modernizare, extindere și dotare Casa de cultură în municipiul Fetești, reabilitare Cămin cultural în satul Lăcusteni din comuna Platonești, Dotare cămine culturale în satele Reviga, Mircea cel Bătrân, Crunți, Rovine din comuna Reviga.

În ansamblu, cu toate că oferta culturală a județului Ialomița cuprinde o pondere relativ ridicată a dotărilor de bază – de exemplu biblioteci, județul beneficiază de un real avantaj prin poziția pe care îl are în teritoriu și oferta culturală accesibilă de care dispune. Se remarcă însă o serie de provocări inclusiv la acest capitol, județul Ialomița și mai ales principalul pol urban Slobozia, nedispunând de o infrastructură majoră de evenimente care să permită organizarea de acțiuni de mare amploare atât culturale, dar și din alte domenii, spre exemplu, de business.

În plus, este necesară și o diversificare și o promovare sporită a facilităților oferite, fiind oportune în continuare lucrări de reabilitare, modernizare, extindere și chiar construire de noi dotări culturale, inclusiv în satele și localitățile care în acest moment nu sunt suficient de bine deservite, pentru a răspunde nevoilor celor mai multe tipologii de utilizatori.

O serie de idei de proiecte pentru perioada 2021-2027 pe care administrația locală din județul Ialomița o pregătește se pot evidenția următoarele⁸⁹:

- Studiul de fezabilitate pentru obiectivul de investiții „Reabilitare estetică fațadă de nord imobil Centrul Cultural UNESCO Ionel Perlea”;
- DALI la obiectivul de investiții „Restaurarea și punerea în valoare a monumentului istoric Orașul de Floci”;
- DALI la obiectivul de investiții „Restaurare și conservare Biserica de lemn Sf. Nicolae”;
- DALI la obiectivul de investiții „Reabilitarea monumentului istoric și de arhitectură Conacul Bolomey”;
- Documentația tehnico-economică, faza DALI aferentă obiectivului de investiții „Consolidare, amenajare și reorganizare clădire muzeu”;
- DALI la obiectivul de investiții „Creșterea eficienței energetice a Sediului Muzeului Județean Ialomița”;
- DALI revizuită la obiectivul de investiții „Creșterea eficienței energetice a Clădirii Centrului Cultural Ionel Perlea”;
- Consolidarea, amenajarea și reorganizarea Muzeului Național al Agriculturii – în curs de elaborare.

⁸⁷ <https://www.cni.ro/proiecte/proiecte>

⁸⁸ <https://view.officeapps.live.com/op/view.aspx?src=https%3A%2F%2Ffil.prefectura.mai.gov.ro%2Fwp-content%2Fuploads%2Fsites%2F51%2F2019%2F10%2FSituatie-proiecte-lalomita-2019-1.xlsx&wdOrigin=BROWSELINK>

⁸⁹ Conform adresa nr. 15941/2021 din partea Consiliului Județean Ialomița



UNIUNEA EUROPEANĂ



1.1.1.15. Elemente de patrimoniu

Patrimoniul cultural este definit, prin legislația în vigoare în România, ca fiind format din totalitatea bunurilor care reprezintă o mărturie și o expresie a valorilor, credințelor, cunoștințelor și tradițiilor naționale, indiferent de regimul de proprietate al acestora⁹⁰. Acesta cuprinde o colecție de mărturii ale creativității umane de-a lungul istoriei sale de la bunuri mobile și imobile, la tradiții și expresii culturale imateriale.

În ceea ce privește patrimoniul cultural, acesta este foarte variat și este compus din patrimoniu cultural material – clădiri, peisaje și artefacte, și patrimoniu cultural imaterial – limbă, muzică, obiceiuri și tradiții. Ambele tipologii au un rol deosebit de important în conturarea identității unui teritoriu, prin dovezile pe care le poartă privind cultura și istoria unei comunități.

Județul Ialomița beneficiază de un patrimoniu cultural-istoric și religios bogat, prin care se remarcă: biserici și ansambluri mănăstirești, monumente și ansambluri de arhitectură, centre istorice și situri arheologice, care creează posibilitatea de promovare cultural-turistică la nivel teritorial și suprateritorial.

Din categoria **PATRIMONIULUI CULTURAL MATERIAL**, artefactele arheologice, obiectele etnografice, operele de cultură populară precum și monumentele, lucrările de arhitectură, lucrările de sculptură sau pictură, elementele sau structurile arheologice monumentale reprezintă elemente cu o deosebită valoare pentru arta, istoria sau civilizația națională și / sau universală.

Monumentele istorice reprezintă principala resursă care stă la baza identificării unor areale cu o valoare culturală ridicată. Județul Ialomița este caracterizat de un număr relativ ridicat de monumente istorice, pe teritoriul acestuia regăsindu-se în total 227⁹¹ de monumente istorice clasificate și protejate prin lege, dintre care 57 de monumente sunt încadrate în categoria A, de importanță națională, și 170 de monumente în categoria B, de importanță locală. Cu toate acestea, la nivel național, acesta nu se află în topul județelor cu o moștenire istorică bogată, județe precum Argeș, Cluj, Dâmbovița, Iași, Mureș, Prahova și Sibiu înregistrând cele mai mari valori ale numărului total de monumente (în principal, peste 1.000 de monumente istorice).

Dintre monumentele din județ, aproximativ 15 monumente istorice sunt în municipiul Slobozia, 12 în municipiul Fetești și 8 în municipiul Urziceni, restul monumentelor fiind în orașele și comunele din cadrul județului Ialomița.

⁹⁰ Legea nr. 182/2000 privind protejarea patrimoniului cultural național mobil – http://www.cdep.ro/pls/legis/legis_pck.htm?act_text?id=24709

⁹¹ Conform Listei Monumentelor Istorice din anul 2015

TABEL 35 MONUMENTE ISTORICE CLASATE ÎN JUDEȚUL IALOMIȚA, 2015

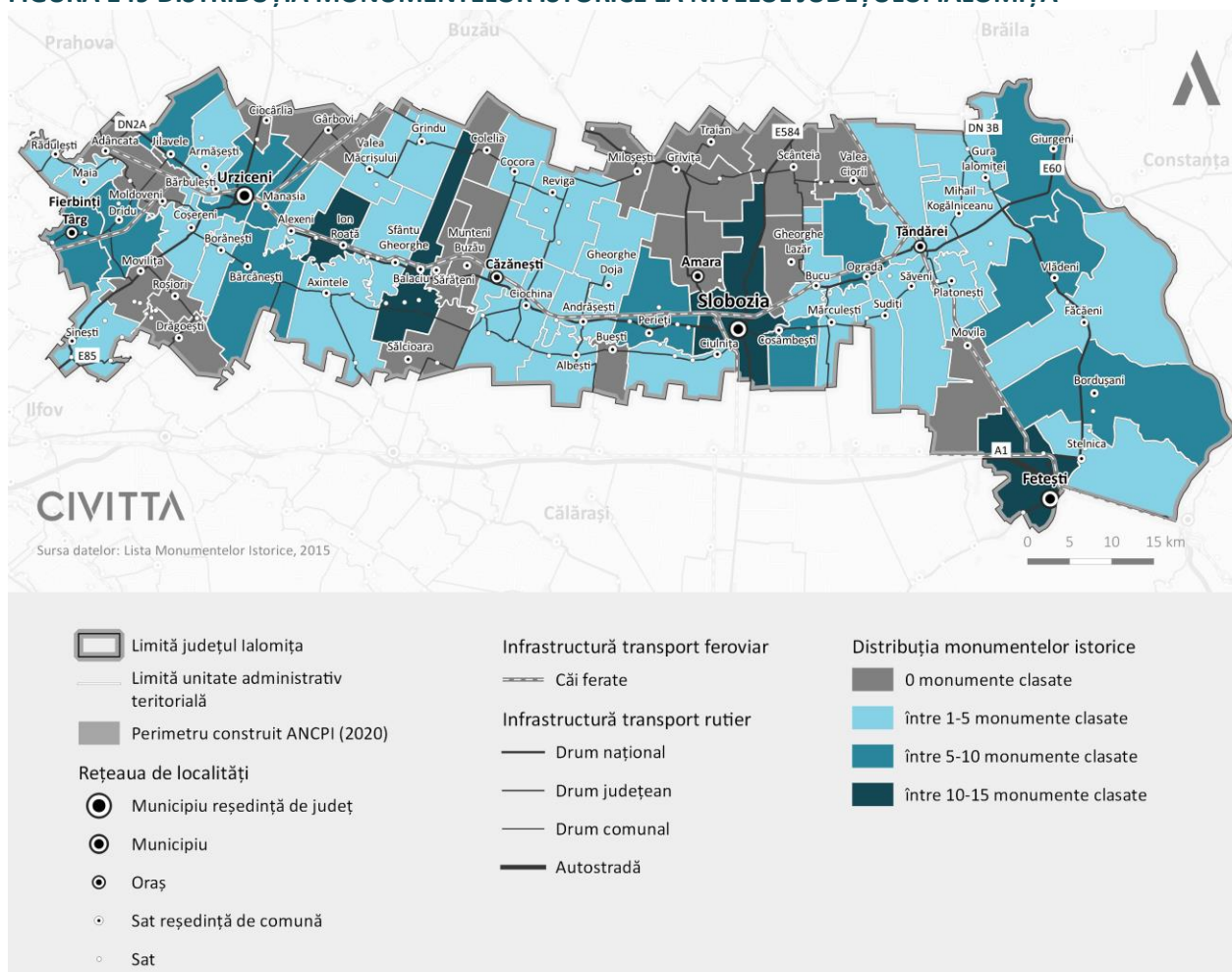
MONUMENTE ISTORICE	CATEGORIA A		TOTAL
	MONUMENTE ISTORICE DE VALOARE NAȚIONALĂ SAU UNIVERSALĂ	MONUMENTE ISTORICE REPREZENTATIVE PENTRU PATRIMONIUL CULTURAL LOCAL	
I. Monumente și situri arheologice	21	64	85
II. Monumente și ansambluri de arhitectură	33	94	127
III. Monumente de for public	-	3	3
IV. Monumente memoriale / funerare	3	9	12
TOTAL	57	170	227

Sursa: Lista Monumentelor Istorice, 2015

Condițiile naturale propice de care dispune zona aferentă județului Ialomița au determinat ca acest teritoriu să fie o străveche vatră de locuire și cultura românească. Județul Ialomița a fost prezentă în evenimentele de mare rezonanță istorică din acest secol: revoluția burghezo-democratică de la 1848, prin revoluționarul Ion Catina, unirea Principatelor de la 24 ianuarie 1859, când în Divanul ad-hoc al Țării Românești erau cinci deputați de Ialomița, în frunte cu Mircea Mălăierul din Fierbinți, războiul pentru cucerirea independenței de stat din anii 1877-1878, unde au participat 1.200 de ostași ialomițeni, dintre care s-a distins eroul-locotenent Rădulescu Ilie din Dimieni-Ograda, răscoalele țărănești din 1888, începute la Urziceni și cu ecou în Armășești, Broșteni, Alexeni, Condești, Miloșești, Mișleanu, Grivița și Slobozia, primul război mondial (1916-1918) și cel de-al doilea război mondial (1941-1945), în care jertfa a mii de ostași din Ialomița a fost pusă la temelie apărării și eliberării țării.⁹²

⁹² Strategia de dezvoltare a județului Ialomița 2009-2020

FIGURA 149 DISTRIBUȚIA MONUMENTELOR ISTORICE LA NIVELUL JUDEȚULUI IALOMIȚA



Sursa: Lista Monumentelor Istorice, 2015. Institutul Național al Patrimoniului, Ministerul Culturii

În județul Ialomița sunt 31 de case-monument istoric introduse în Lista Monumentelor Istorice, fiind clasate toate în patrimoniul cultural local. Trei dintre aceste imobile-monument istoric au funcțiunea de Primărie. Mai mult, conacele din Bărăgan, alături de altele similare din celelalte provincii istorice românești au ocupat un loc important în peisajul construit al secolelor XIX-XX. Aceste conace au fost reședințele elitelor socio-culturale de altădată și constituie un fenomen arhitectural aparte, fiind o componentă valoroasă a patrimoniului cultural european.⁹³

Pornind de la toate aceste resurse și nu numai, Direcția Județeană pentru Cultură Ialomița își propune promovarea unor obiective despre care mulți ialomițeni știu încă destul de puține, și sunt vizate în egală măsură obiective din Slobozia sau din județ, obiective turistice naturale, culturale sau istorice. Exemple elocvente în acest sens sunt bisericile-monument, conacele și casele monument, construcțiile industriale monument istoric precum Podurile dintre Fetești și Cernavodă realizate de Anghel Saligny și Ansamblul Gării Fetești, monumentele de for public sau clădirile-monument istoric cu destinație de Școală și Spital. Județul Ialomița cuprinde un număr de 8 clădiri-monument istoric cu destinația de Școală. Doar 4 dintre ele sunt încă în funcțiune. În aceeași categorie sunt incluse și 3 clădiri-monument istoric în care au funcționat spitale. Primele spitale din Bărăgan au apărut în a doua jumătate a secolului XIX și erau construite din donațiile făcute de oamenii bogați.

⁹³ <http://dcialomita.ro/>

În prezent, sunt necesare intervenții integrate, cât mai urgente, pentru a stopa degradarea clădirilor monument și pentru a prezerva ansamblul unitar și reprezentativ al zonei istorice de pe teritoriul județului Ialomița. Cu toate că majoritatea acestor spații cu valoare culturală și istorică pentru comunitate sunt în proprietate privată, autoritățile locale pot încuraja și susține revitalizarea acestora prin achiziție directă sau prin diverse pârghii fiscale, de reglementare sau finanțare, pentru inițiativele private de revitalizare.

Un astfel de exemplu este și Ferma Model Perieți, monument de istorie agrară, a fost „cea mai mare fermă producătoare de semințe de legume și flori din Europa de Răsărit”⁹⁴ și se află începând cu anul 2005 în proprietate privată a Muzeului Național al Agriculturii.

Monumentul istoric Ferma Perieți se află în acest moment într-un stadiu avansat de degradare, pentru care se dorește introducerea acestuia într-un amplu proiect de restaurare. Există astfel în prezent o inițiativă a Consiliului Județean Ialomița de a introduce acest obiectiv în cadrul Programului Operațional Asistență Tehnică. Demersurile sunt în desfășurare pentru realizarea transferării acestui obiectiv și preluarea de către Consiliul Județean Ialomița în proprietatea acestuia.⁹⁵

Conform datelor puse la dispoziție⁹⁶ de Direcția pentru Cultură Ialomița, există o serie de obiective din județul Ialomița care în acest moment se află într-o stare avansată de degradare (colaps și precolaps):

- Școala (IL-II-m-B-14078), sat Andrășești, comuna Andrășești – precolaps;
- Spitalul (IL-II-m-B-14082), sat Armășești, comuna Armășești – colaps;
- Spitalul (IL-II-m-B-14083), sat Armășești, comuna Armășești – colaps;
- Conacul Iancu Ionescu (IL-II-m-B-14088), sat Bărcănești, comuna Bărcănești – precolaps;
- Curtea familiei Zappa (IL-II-a-A-14100), sat Broșteni, comuna Ion Roată – colaps;
- Ruinele conacului Zappa (IL-II-a-A-14100.01), sat Broșteni, comuna Ion Roată – colaps;
- Fragment zid de incintă/latura nord-est (IL-II-a-A-14100.02), sat Broșteni, comuna Ion Roată – colaps;
- Conacul Aurel Bentoiu (IL-II-m-B-14113), sat Făcăeni, comuna Făcăeni – precolaps;
- Moara țărănească (IL-II-m-B-14119), municipiul Fetești – colaps;
- Casa Alexe Tănase (IL-II-m-B-14124), oraș Fierbinți-Târg – colaps;
- Biserica Cuvioasa Paraschiva (IL-II-m-B-14133), sat Ivănești, comuna Ciulnița – precolaps;
- Crama fostului conac Herescu (IL-II-m-B-14135), sat Jilavele, comuna Jilavele – precolaps;
- Ruinele conacului Catargiu (IL-II-m-B-20200), sat Maia, comuna Maia – precolaps;
- Casă cu prăvălie Zaharia Moraru (IL-II-m-B-14148), sat Ograda, comuna Ograda – precolaps;
- Biserica Sf. Nicolae (IL-II-m-A-14152), Sat Orboești, comuna Andrășești – colaps;
- Clădirea C13-fostă clădire socială - cazare muncitori, cantină (IL-II-m-B-14153.04), sat Perieți, comuna Perieți – precolaps;
- Clădirea C18-fost grajd, cu spații de uscarea semințe în pod (IL-II-m-B-14153.07), sat Perieți, comuna Perieți – colaps;
- Casa Elena Bratu (IL-II-m-B-14157), sat Poiana, comuna Ciulnița – precolaps;
- Conacul Ion Ionescu (IL-II-m-B-14166), municipiul Urziceni – precolaps;
- Casa cu prăvălie (IL-II-m-B-20201), municipiul Urziceni – precolaps.

⁹⁴ <https://muzeulagriculturii.ro/ferma-model-perieti/>

⁹⁵ Conform idei discutate în cadrul Grupului de lucru dedicat domeniului educației și culturii din data de 11.10.2021

⁹⁶ Conform adresa nr. 399/23.06.2021 din partea Direcției Județene de Cultură Ialomița – Anexa 1

Trebuie menționat însă că au fost demarate și proceduri de restaurare a unor monumente istorice de pe teritoriul județului Ialomița, respectiv următoarele imobile:

- Biserica de lemn „Sf. Nicolae” (IL-II-m-A-14075), municipiul Slobozia – în curs de restaurare;
- Ansamblul conacului Bolomey (IL-II-a-A-14106), sat Cosâmbești, comuna Cosâmbești – în curs de restaurare;
- Conacul Bolomey (IL-II-m-A-14106.01), sat Cosâmbești, comuna Cosâmbești – în curs de restaurare;
- Anexă (IL-II-m-A-14106.02), sat Cosâmbești, comuna Cosâmbești – în curs de restaurare;
- Conacul Marghiloman (IL-II-m-A-14131), sat Hagiești, comuna Sinești – în curs de restaurare;
- Biserica „ Sf. Voievozi” (IL-II-m-B-14164), oraș Țândărei – în curs de restaurare.

Până în prezent, au fost executate lucrări de montare a schelelor pentru punerea în siguranță a zidurilor și se pregătesc lucrări de consolidare a fundațiilor pentru reabilitarea monumentului istoric și de arhitectură Conacul Bolomey, lucrările urmând să fie finalizate în anul 2023. Un alt obiectiv de investiții care va intra în reabilitare pentru punerea lui în valoare este și Monumentul Istoric Orașul de Foci, cu termen final de implementare în anul 2023.

Există de asemenea o nevoie de a se continua procesul de restaurare al monumentelor istorice într-un mod cât mai bine planificat, valorificând ceea ce se restaurează deja. Elaborarea unor trasee turistico-culturale și restaurarea monumentelor istorice din cadrul acestor trasee, ar putea reprezenta o soluție pentru prioritizarea și alocarea de fonduri necesare reabilitării și consolidării monumentelor istorice aflate în stare de colaps și precolaps.⁹⁷

Totodată, chiar dacă Direcția Județeană pentru Cultură Ialomița până în prezent nu a demarat proceduri legale de clasare / clasare de urgență în cadrul LMI 2015, există însă o serie de imobile propuse pentru clasare, acestea fiind extrase din Studiile Istoric de Fundamentare a Planurilor Urbanistice Generale avizate de Ministerul Culturii / Direcția Județeană pentru Cultură Ialomița⁹⁸. Acestea sunt detaliate în tabelul următor.

TABEL 36 IMOBILE PROPUSE PENTRU CLASARE ÎN LMI DIN CADRUL PLANURILOR URBANISTICE AVIZATE, JUDEȚUL IALOMIȚA

NR.CRT.	LOCALITATE	DENUMIRE	ADRESA
1.	Comuna Andrășești	Tumulul T I /Movila Colița	La nord de comună, 2,5 Km și Est de drumul Andrășești-Gheorghe Doja
2.	Comuna Andrășești	Tumulul T II/Movilă	La est de comună, 1 Km și nord de DN60 București-Constanța
3.	Comuna Andrășești	Tumulul T III/ Movilă	La est de comună, 3Km, la bariera de cale ferată spre Gheorghe Doja
4.	Comuna Andrășești	Tumulul T IV/ Movila Chilișoaia	La sud de comună, 20 m, în partea estică a comunei
5.	Comuna Andrășești	Tumulul T V/ Movilă	La sud de comună, 100 m, pe un braț de terasă a râului Ialomița

⁹⁷ Conform idei discutate în cadrul Grupului de lucru dedicat domeniului educației și culturii din data de 11.10.2021

⁹⁸ Conform adresa nr. 399/23.06.2021 din partea Direcției Județene de Cultură Ialomița – Anexa 2

NR.CRT.	LOCALITATE	DENUMIRE	ADRESA
6.	Comuna Andrășești	Cruce de piatră (de hotar)	Situată pe DN 60 la cca 1,5 Km de comună, în marginea sudică a șoselei
7.	Comuna Armășești	Ansamblul Gării Armășești	Comuna Armășești (extravilan)
8.	Comuna Armășești	Clădirea principală a Gării Armășești	Comuna Armășești (extravilan)
9.	Comuna Armășești	Sala de așteptare	Comuna Armășești(extravilan)
10.	Comuna Coșereni	Monument comemorativ închinat eroilor din Primul Război Mondial	Str. Bisericii, f.n.
11.	Municipiul Fetești	Cruce de pomenire	Fetești-oraș, str. Alexandru cel Bun
12.	Municipiul Fetești	Casa	Fetești-oraș
13.	Municipiul Fetești	Casa	Fetești-oraș
14.	Municipiul Fetești	Casa (Oficiul Poștal Fetești)	Fetești-oraș, Str. Călărași
15.	Municipiul Fetești	Casa	Fetești-oraș
16.	Municipiul Fetești	Casa	Fetești-oraș
17.	Municipiul Fetești	Casa	Fetești-oraș
18.	Municipiul Fetești	Casa	Fetești-oraș
19.	Comuna Rovine, sat Reviga,	Casă țărănească	Sat Rovine, comuna Reviga, str. Bisericii, fn.
20.	Comuna Săveni	Ansamblul Conacului Aurelian Pană(Cuprinde Conacul Aurelian Pană și toate construcțiile care fac parte din incinta acestuia: fosta Fermă Frățilești, actuala Mănăstire „Sf. Mare Mucenic și Tămăduitor Pantelimon”	Teritoriul administrativ al comunei Săveni, la S de satul Săveni și la SE de satul Sudiți (com. Sudiți), județul Ialomița
21.	Comuna Săveni, sat Frățilești	Așezarea medievală	Sud-vest de Frățilești
22.	Comuna Săveni	Platoul Hagieni	La sud-est de sat, la cca 500 m de marginea satului, pe terasa înaltă de pe dreapta Ialomiței
23.	Comuna Săveni	La Movable/Movila lui Bălan	La sud-est de sat, la cca 100 m de marginea satului, pe terasa înaltă de pe dreapta Ialomiței
24.	Comuna Sinești, sat Hagiești	Parcul Conacului Marghiloman	Sat Hagiești, Comuna Sinești, str. Intrarea Bisericii, nr.2
25.	Comuna Sinești, sat Hagiești	Cimitirul Bisericii „ Sf. Nicolae”	Sat Hagiești, com. Sinești, str. Șos. Liliaci-Hagiești, nr.43
26.	Sfântu Gheorghe	Cruce de piatră/Crucea lui Jianu	La limita de nord-vest al teritoriului administrativ al

NR.CRT.	LOCALITATE	DENUMIRE	ADRESA
			comunei Sfântu Gheorghe, la sud-est și în imediata vecinătate a satului Grindași, din comuna Valea Măcrișului, în câmp, înconjurată de culturi agricole.
27.	Valea Măcrișului, sat Grindași	Fântână de piatră	La intersecția străzilor Centrală cu Lacului, la intrarea dinspre nord în satul Grindași

Sursa: Direcția Județeană pentru Cultură Ialomița

În același timp, au existat și o serie de lucrări de renovare, restaurare, conservare și punere în valoare, prin care Consiliul Județean Ialomița a beneficiat de finanțare europeană nerambursabilă prin intermediul Programului Operațional Regional 2014-2020 (POR), în cadrul Axei prioritare 5 „Îmbunătățirea mediului urban și conservarea, protecția și valorificarea durabilă a patrimoniului cultural”, Prioritatea de investiții 5.1 – „Conservarea, protejarea, promovarea și dezvoltarea patrimoniului natural și cultural”, apel de proiecte dedicat sprijinirii obiectivelor Strategiei Uniunii Europene pentru Regiunea Dunării (SUERD).⁹⁹

Prin această inițiativă s-a vizat efectuarea de lucrări specifice privind restaurarea, conservarea Bisericii de Lemn „Sf. Nicolae” din municipiul Slobozia, amenajarea peisagistică, precum și instalarea iluminatului arhitectural, administrația județului Ialomița intenționează să crească numărul de vizitatori cu 4.346 de persoane.

Pentru atingerea acestui obiectiv, au fost realizate investiții în valoare totală de 2.526.137, 57 lei, din care peste 1,7 milioane de lei reprezintă contribuția din Fondul European pentru Dezvoltare Regională (FEDR), aproximativ 266 de mii de lei este alocarea din bugetul de stat, iar aproape 41 de mii de lei constituie cofinanțarea beneficiarului.

Astfel de proiecte contribuie la sporirea capacității administrațiilor locale și județene de a înțelege mai bine nevoile cetățenilor și contribuie la promovarea multiculturalismului și a diversității acestora cu ajutorul patrimoniului.

Totodată, **COMPONENTA ARHEOLOGICĂ** este încă insuficient promovată și pusă în evidență, infrastructura turistică fiind aproape inexistentă, iar obiectivele arheologice, slab promovate din punct de vedere vizual.

Cercetările arheologice efectuate au pus în evidență existența a 48 de așezări getice situate pe cursul principalelor ape curgătoare: Ialomița, Prahova, brațul Borcea, precum și în jurul lacurilor Dridu, Fundata, Amara și Strachina, etc., care au oferit cadrul fizico-geografic propice dezvoltării vieții sociale, economice și culturale. Cea mai importantă este cetatea geto-dacică fortificată de la Piscul Crășani, situată pe malul drept al râului Ialomița, care a cunoscut o puternică înflorire în sec. II - I î.Hr., când au apărut și s-au dezvoltat în jurul cetății așezări civile cu un bogat inventar agricol, casnic și meșteșugăresc, având și o contribuție importantă la realizarea statului geto-dac centralizat și independent condus de Burebista.¹⁰⁰

Mai mult, Județul Ialomița are 85 de situri arheologice clasate ca monumente istorice. Acestea cuprind acele creații umane în cadru natural care sunt mărturii cultural-istorice semnificative din punct de vedere

⁹⁹ <https://2014-2020.adrmuntenia.ro/investitii-de-peste-25-milioane-de-lei-pentru-valorificarea-patrimoniului-cultur/news/1732>

¹⁰⁰ Strategia de dezvoltare a județului Ialomița 2009-2020



UNIUNEA EUROPEANĂ



arhitectural, urbanistic, arheologic, istoric, artistic, etnografic, religios, social, științific, tehnic sau al peisajului cultural.

Printre cele mai importante situri arheologice de pe teritoriul județului Ialomița se evidențiază: situl arheologic Orașul de Floci de la Giurgeni și Complexul arheologic Piscul Crăsani în cadrul căruia se află ruinele cetății geto-dacice Helis de la Balaciu.

A existat și există o preocupare deosebită pentru lărgirea patrimoniului arheologic prin desfășurarea unor activități de cercetare științifică și conservare pe șantierele arheologice de la Bordușani-Popina (preistorie), Săveni – La Movile (preistorie), Bucu-Popina (protoistorie), Platonești-terasa (protoistorie), Platoneștii-tumul (populații alogene pe teritoriul țării noastre), Stelnică-Grădiștea Mare (perioada getică), Platoneștii-necropola și Vlădeni-Popina Blagodeasca (cultura Dridu), Giurgeni-Orașul de Floci (civilizație medievală, locul de naștere al marelui Mihai Voievod Viteazul).

În prezent, Muzeul Județean Ialomița deține un valoros patrimoniu arheologic, dobândit în urma cercetărilor sistematice sau a descoperirilor întâmplătoare. Colecția de arheologie este constituită dintr-un număr de aproape 7.000 de obiecte¹⁰¹ ce aparțin unor perioade istorice diferite, începând din neolitic (mileniul al V-lea î. en) și până în plină epocă medievală (secolele XV–XVIII). Această colecție cuprinde, de asemenea, cea mai veche mărturie de faună preistorică documentată pe teritoriul ialomițean și anume, fragmente de *Mammuthus primigenius*, descoperite la Piscul Crăsani și Fetești—Vlașca.¹⁰² În același timp, prin programul de conservare, 20 de obiecte din colecția lemn etnografic au fost restaurate alături de peste 50 de piese din ceramică și metal arheologic, datate cu sute de ani în urmă.

Mai mult, printre cele mai valoroase elemente de patrimoniu material trebuie menționat și tezaurul de la Borănești format din 88 de piese, din care 66 piese bătute la Histria în secolul al IV-lea î en și 22 din timpul lui Filip al II-lea al Macedoniei. Săpăturile arheologice de la Orașul de Floci au completat colecția muzeului cu o serie de monede medievale din Transilvania, Ungaria și Polonia, datate începând din a doua jumătate a secolului al XVI-lea.¹⁰³

În ceea ce privește **PATRIMONIUL CULTURAL IMATERIAL**, acest termen este definit ca fiind totalitatea practicilor, reprezentărilor, expresiilor, cunoștințelor, abilităților – împreună cu instrumentele, obiectele, artefactele și spațiile culturale asociate acestora – pe care comunitățile, grupurile sau, după caz, indivizii le recunosc ca parte integrantă a patrimoniului lor cultural. Patrimoniul cultural imaterial este transmis din generație în generație, recreat în permanență de comunități și grupuri umane, în interacțiune cu natura și istoria lor, conferindu-le acestora un sentiment de identitate și continuitate, contribuind în același timp la promovarea respectului față de diversitatea culturală și creativitatea umană¹⁰⁴.

Cultura tradițională este diversă și complexă, dar în același timp ea este cea mai ușor de alterat ori chiar să ajungă în situația în care să se piardă sub influența contemporanului, când o serie de datini, obiceiuri, meșteșuguri nu mai au cui să fie transmise mai departe și astfel e nevoie permanentă și de o strategie de recuperare a acestor manifestări de patrimoniu imaterial.

De altfel, în cadrul județului Ialomița există numeroase resurse de patrimoniu imaterial ce merită conservate, valorificate și promovate, un rol important în aceste activități avându-l Centrul Cultural UNESCO „Ionel Perlea” Ialomița (CCIP)¹⁰⁵, Centrul Județean pentru Conservarea și Promovarea Culturii Tradiționale Ialomița, precum și Direcția Județeană pentru Cultură Ialomița. CCIP Ialomița, prin specificul

¹⁰¹ Conform prezentării generale a colecției de pe site-ul Muzeului Județean Ialomița

¹⁰² <http://mjialomita.ro/arheologie/>

¹⁰³ <http://mjialomita.ro/numismatica/>

¹⁰⁴ Legea nr. 26/2008 privind protejarea patrimoniului cultural imaterial –

<http://legislatie.just.ro/Public/DetaliiDocument/90098>

¹⁰⁵ Este o instituție de interes public, cu personalitate juridică, înființată prin Decizia nr. 22/28.02.1994 a Consiliului Județean Ialomița



UNIUNEA EUROPEANĂ



activităților sale, răspunde nevoilor culturale ale județului prin organizarea activităților de promovare a cunoașterii valorilor culturii și artei naționale și universale, de dezvoltare și afirmare a disponibilităților creatoare ale populației în toate domeniile de creație și interpretare artistică, recreativ-distractivă, de realizare a unor prestații culturale în beneficiul tuturor cetățenilor.

Dintre acestea, principala instituție specializată din domeniu este Centrul Județean pentru Conservarea și Promovarea Culturii Tradiționale Ialomița, înființat prin Decizia Prefecturii Județului Ialomița nr. 65/17.04.1992, care funcționează sub autoritatea Consiliului Județean Ialomița.

Instituția însumează valorile culturii populare din județ, identificând, conservând și valorificând datele folclorice, proiectându-le în contextul socio-politic contemporan, stimulează în mod susținut procesul de creație populară la nivelul tuturor genurilor culturii tradiționale, punând totul sub semnul configurării valorice în context național și internațional.

Centrul Județean pentru Conservarea și Promovarea Culturii Tradiționale Ialomița ridică problema studierii culturii populare în contemporaneitate și a modalităților efective de a separa autenticul de kitsch, pentru a asimila tradiției manifestările actuale și neconvenționale ale vieții folclorice, pentru a susține material valorile creației țărănești. Modalitatea de realizare a acestor obiective vizează structurarea activităților instituției pe două coordonate principale: programul „cercetare, conservare, pregătire metodologică” și programele de valorificare cultural-artistică.¹⁰⁶

În ceea ce privește patrimoniul imaterial al județului, trebuie menționat faptul că Muzeul Județean Ialomița deține în patrimoniul său numeroase piese de port popular, podoabe, țesături de interior, ceramică tradițional românească, dar și obiecte care atestă diferitele ocupații desfășurate de-a lungul timpului: unelte, ustensile, instalații, obiecte de uz gospodăresc, obiecte de iluminat, de transport, elemente de arhitectură, mobilier țărănesc, o gamă largă de obiecte legate de obiceiurile populare, ca și diferite instrumente muzicale. Această colecție însumează în prezent un număr de circa 7.000 piese din următoarele categorii: lemn, textile, metal și ceramică etnografică.

Mai mult, Muzeul Național al Agriculturii deține în patrimoniul său peste 14.000 mii de obiecte muzeală din categorii diverse. În acest muzeu se oferă informații despre modul de obținere a pâinii, cu o vastă expoziție dedicată acestui proces, precum și o serie de proiecte dintre care: ateliere permanente, ateliere pentru împletit spice de grâu, fire textile, olărit, atelier de confecționat machete, personalizat căni sau de încondeiat ouă, acestea fiind activități deosebit de importante pentru a arăta identitatea culturală a Bărăganului.¹⁰⁷

În ansamblu, elementele de patrimoniu imaterial sunt deosebit de importante deoarece tradițiile, arta culinară, muzica, ritualurile, obiceiurile, abilitățile și meseriile tradiționale, precum și instrumentele, obiectele, artefactele și spațiile culturale asociate cu ele permit perpetuarea identității culturale ale locuitorilor județului Ialomița. Una dintre trăsăturile definitorii ale comunității din Ialomița este caracterul multiethnic și multiconfesional.

Printre elementele valoroase de patrimoniu imaterial se remarcă cele referitoare la istorie și multiculturalitate, precum și cele ale gastronomiei specifice locale, care contribuie la crearea identității culturale ale ialomițenilor. Există o multitudine de **FESTIVALURI / ZILE CULTURALE** sau evenimente sectoriale care se desfășoară în localitățile din județul Ialomița, însă unele dintre cele mai importante evenimente care marchează cultura și tradițiile din județ, sunt:

¹⁰⁶ <http://www.traditieialomita.ro/prezentare/>

¹⁰⁷ Conform idei discutate în cadrul Grupului de lucru dedicat domeniului educației și culturii din data de 11.10.2021

- **Festivalul județean de folclor "Zărzărică, zărzărea"** – El se adresează unui public larg, aducând pe scenele sale formații artistice din întreg județul, pune în evidența tinere talente și interpreți populari consacrați.

Considerat emblematic pentru activitatea Centrului Județean pentru Conservarea și Promovarea Culturii Tradiționale Ialomița, desfășurat la înalte exigente organizatorice și artistice, festivalul își propune cunoașterea, păstrarea și promovarea folclorului coregrafic, revigorarea tradiției cântecului și dansului popular, ca spectacol artistic în diverse contexte culturale, cât și ca fapt de viața folclorică a satului.

- **Festivalul județean "Când eram pe Ialomița – Spectacole folclorice itinerante"** – Este un program cultural-artistic inițiat de Centrul Județean pentru Conservarea și Promovarea Culturii Tradiționale Ialomița concretizat printr-un ciclu de spectacole itinerante oferite gratuit locuitorilor comunelor ialomițene în scopul satisfacerii dorinței acestora de a viziona spectacole de înaltă ținută artistică și a valorificării la un nivel artistic superior a bogatei tradiții populare, redată publicului spectator în condiții scenice deosebite.
- **Festivalul județean "Rapsozii la ei acasă"** – Tradiționala manifestare constituie un prilej de aducere aminte, o retrospectivă în domeniul folcloric, o întâlnire inedită cu „lăutarii satelor de altădată”, înscriind-se în acțiunea de revigorare a tradițiilor populare. Cu aceasta ocazie se poate spune că se realizează un veritabil dialog între generații.
- **Festivalul-Concurs Național "Trofeul Tinereții" – Amara** – Manifestarea își propune atragerea iubitorilor acestui gen muzical, dar și promovarea tinerelor talente și a valorilor muzicii ușoare. Festivalul reunește în fiecare an concurenți veniți din toate colțurile țării pentru a trăi clipe unice într-un decor magic.

Festivalul național de folclor "Ion Albeșteanu" – Scopul acestui festival este de a contribui la descoperirea și promovarea celor mai valoroși interpreți de muzică populară, la stimularea interesului publicului pentru receptarea creațiilor folclorice autentice, la valorificarea comorilor cântecului și portului popular românesc și introducerea sa în circuitul valorilor spirituale.

În prezent, organizatorii acestui eveniment de anvergură națională sunt Consiliul Județean Ialomița, Consiliul Local Slobozia, Centrul Județean pentru Conservarea și Promovarea Culturii Tradiționale Ialomița și Direcția Educație, Cultură și Tineret Slobozia.

Festivalul folcloric „Doina Bărăganului” – Festivalul național de folclor „Doina Bărăganului” se organizează la Slobozia și se desfășoară pe parcursul a două zile. Numele festivalului este legat de ansamblul folcloric „Doina Bărăganului” al Centrului Județean pentru Conservarea și Promovarea Culturii Tradiționale Ialomița care, în peste 35 de ani de activitate, prin ceea ce este și face a devenit un simbol al tinereții, entuziasmului, optimismului, perseverenței, calității și muncii, un colectiv artistic șlefuit al unor nestemate ale tezaurului folcloric și mesager al tradițiilor populare românești.

Alături de concurenți, reprezentanți ai tuturor zonelor folclorice ale țării, pe scena festivalului evoluează în recital ansambluri folclorice cunoscute, care păstrează și transmit autenticitatea folclorului românesc.¹⁰⁸

- **Festivalul de colinde "Sub zare de soare" / Sărbătoarea Colindului** – este organizat de Consiliul Județean Ialomița, Centrului Județean pentru Conservarea și Promovarea Culturii Tradiționale Ialomița, Consiliului Local Slobozia, Direcției Municipale pentru Cultură, Sport și Tineret Slobozia și Muzeului Județean Ialomița.

¹⁰⁸ <https://festivaluldoinabaraganului.ro/>



UNIUNEA EUROPEANĂ



Începând din anul 2006, Sărbătoarea colindului a căpătat un caracter național prin participarea celor mai valoroase și reprezentative grupuri de colindători din întreaga țară și se desfășoară sub genericul „Sub zare de soare”.

- **Festivalul Internațional de Folclor "Floare de pe Bărăgan"** – În anul 1994 începea în Bărăganul ialomițean un festival ce își propunea să adune laolaltă, într-o adevărată sărbătoare a cântecului, dansului și portului popular, artiști din toate colțurile lumii. Festivalul se desfășoară în municipiul Slobozia și unele localități ale județului Ialomița.

Evenimentul este o adevărată sărbătoare a cântecului și dansului popular, o explozie de originalitate și tradiții, păstrate din generație în generație și transmise mai departe prin intermediul artei spectacolului.

În același timp, la nivelul județului Ialomița se identifică o serie de **MEȘTEȘUGURI, TRADIȚII ȘI OBICEIURI** specifice ce pot reprezenta subiectul unei promovări a patrimoniului cultural imaterial pe plan național. În cultura populară tradițională, obiceiurile formează un capitol important, fiindcă întreaga viață a omului, munca lui din timpul anului și diferitele lui ocupații, relațiile cu semenii și cu întruchipările mitologice erau întretesute cu obiceiuri. În folclorul nostru, unele obiceiuri au păstrat până astăzi forme ample de desfășurare, în care vechile rituri se îmbină cu acte ceremoniale, cu manifestări spectaculoase.

În Bărăganul Ialomițean întâlnim obiceiuri cu o arie de răspândire locală, dar și altele cu o arie de răspândire mult mai largă, toate acestea constituindu-se în calendare populare care organizează viața țăranilor până în cele mai mici amănunte (al agricultorului, al păstorului, al pescarului, al apicultorului, etc.) Aceste calendare nu au fost scrise niciodată, ci trăite, memorate și transmise.

În acest sens, Centrul Județean pentru Conservarea și Promovarea Culturii Tradiționale Ialomița organizează acțiuni și evenimente culturale diverse, urmărind demonstrarea faptului că în localitățile rurale ialomițene folclorul s-a păstrat, nealterat și consecvent, în multitudinea modalităților sale de exprimare. O astfel de acțiune este și **"Expoziția de artă populară și tradiție folclorică"**, manifestare cultural artistică tradițională, cu caracter local, inclusă în programul de activitate al instituției.

Desfășurată anual în localitățile județului, manifestarea urmărește identificarea autenticului în arta populară românească, cercetând și valorificând creațiile de profil (țesături, cusături, împletituri, prelucrarea lemnului și a metalelor).

Expoziția de artă populară demonstrează că interesul pentru valorile autentice și pentru revigorarea lor există, atât printre vârstnici cât și printre tineri, valorificând un potențial artistic și creativ deosebit pe care județul Ialomița îl are.

Pe lângă aceste aspecte referitoare la manifestările culturale ale județului, o altă categorie de elemente valoroase de patrimoniu imaterial este cea a **GASTRONOMIEI SPECIFICE**, care contribuie la crearea identității culturale a ialomițenilor, cum este cazul următoarelor evenimente, produse și obiceiuri dedicate exclusiv gastronomiei din Bărăganul Ialomițean.

Din punct de vedere culinar, Bărăganul reprezintă o zonă bogată. Elemente culinare au fost descoperite pe siturile arheologice de la Bordușani, Căzânești sau Ciulnița, din județul Ialomița. Mâncărurile preferate de strămoșii noștri antici se bazează în principal pe legume, pește, lactate, fructe, uleiuri vegetale sau dulciuri, preparate cu multă migală din fructe.¹⁰⁹

Unele dintre cele mai importante evenimente gastronomice din județul Ialomița sunt:

- **Festivalul județean "La Casa Tudorii"** – Prin promovarea acestui festival se dorește revigorarea interesului public pentru tot ceea ce înseamnă tradiție culinară ialomițeană, descoperirea de rețete culinare specifice și oameni de pe aceste meleaguri care să-și pună în valoare talentul și creativitatea.

¹⁰⁹ <https://www.historia.ro/sectiune/general/articol/istoria-culinara-a-baraganului>



Manifestarea cuprinde și spectacole folclorice oferite de ansamblul „Doina Bărăganului”, precum și soliști vocali, instrumentiști, grupuri vocale, formații de dansuri populare și ansambluri folclorice din județ.

- **Festivalul Clătitelor de la Amara** – Acest eveniment propune, pe lângă concursul culinar, o serie de întreceri sportive, spectacole și recitaluri ale unor artiști locali.

În bucătăria Bărăganului, brânza de oi, ciulama de urzici, ștevie sau praz, precum și plăcintele de urzici, brânză, dovleac sau iaurtul rămân unele dintre cele mai elocvente gusturi gastronomice pe care orice turist care vine în această zonă, trebuie să le încerce.

Aceste istorii și tradiții, inclusiv relația lor cu patrimoniul construit și spațiul public, nu sunt însă cunoscute și asumate de mulți dintre locuitorii județului Ialomița, ce se cantonează într-o atitudine nostalgică despre perioada de odinioară. Există o activitate relativ susținută a autorităților locale și județene de încurajare a unor proiecte de documentare și realizare de studii sau cercetări, care au însă nevoie și de o acțiune mai amplă de diseminare și de valorizare actuală.

1.1.1.16. Vitalitatea culturală

Orașele de astăzi se află într-o continuă dinamică din punct de vedere economic, social, politic, moral și cultural. Este important să vedem astfel cum se caracterizează orașele din România din perspectiva vitalității culturale, în contextul în care economia creativă are o pondere din ce în ce mai mare în modul în care mediul urban se dezvoltă.

Vitalitatea culturală a orașelor vorbește despre potențialul cultural al comunităților locale și evidențiază dezvoltarea orașelor în plan cultural. Indicii de vitalitate reflectă infrastructura culturală, participarea culturală, cheltuielile bugetare alocate sectorului cultural, resursele umane specializate și industriile creative în cele mai importante orașe din țară.

În acest sens, **VITALITATEA CULTURALĂ** ne arată modul în care municipiul Slobozia poate realiza un produs cultural complex și unitar, care să pună în valoare viața culturală a zonei. Cu toate acestea, orașele și-au pierdut în ultimul an din vitalitatea culturală, iar producția culturală la nivelul lor este una deficitară în ceea ce privește aportul cultural la viața oamenilor.

Existența unei infrastructuri locale solide a sectorului cultural se reflectă și asupra nivelului de instruire și calificare a resurselor umane implicate în activitățile culturale. În mod evident, o rețea densă de biblioteci, teatre, operă, instituții de spectacol, corespunde unui nivel înalt de pregătire a resurselor umane, unei piețe de consum exigente pentru produsele culturale și unor condiții favorabile pentru implementarea proiectelor culturale.¹¹⁰

În acest context, studiului „Vitalitatea culturală a orașelor din România”¹¹¹ realizat la nivel național, analizează și municipiul Slobozia în comparație cu alte 45 de orașe. În acest clasament, orașul Slobozia se situează pe un loc relativ fruntaș, ocupând poziția 10 din cele 46 de orașe studiate cu o valoare totală a scorului de 0.33.

TABEL 37 POZIȚIILE OCUPATE DE MUNICIPIUL SLOBOZIA ÎN CLASAMENTUL PRIVIND VITALITATEA CULTURALĂ A ORAȘELOR, PE INDICATORI, 2016

Municipiul Slobozia

Locul 10 / 46

¹¹⁰ Strategia de dezvoltare a județului Ialomița 2009-2020

¹¹¹ Studiul „Vitalitatea culturală a orașelor din România” – ediția 2018, este realizat de către Institutul Național pentru Cercetare și Formare Culturală pe parcursul anului 2018, se raportează la nivelul anului 2016, an pentru care au fost disponibile majoritatea datelor obținute de la Institutul Național de Statistică, Ministerul Dezvoltării Regionale și Administrației Publice, Borg Design și o parte prin colectare internă.

Subindicele infrastructură culturală	Locul 37 / 46	<ul style="list-style-type: none"> • Valoarea scorului obținut – -0.30
Subindicele cheltuielilor bugetare	Locul 7 / 46	<ul style="list-style-type: none"> • Valoarea scorului obținut – 0.86
Subindicele resurselor umane specializate	Locul 29 / 46	<ul style="list-style-type: none"> • Valoarea scorului obținut – -0.17
Subindicele participării culturale	Locul 43 / 46	<ul style="list-style-type: none"> • Valoarea scorului obținut – -0.42
Subindicele industriilor culturale	Locul 38 / 46	<ul style="list-style-type: none"> • Valoarea scorului obținut – -0.52
Subindicele așezămintelor culturale (2017) ¹¹²	Locul 3/24	<ul style="list-style-type: none"> • Valoarea scorului obținut – 1.36

Sursa: Institutul Național pentru Cercetare și Formare Culturală – Vitalitatea culturală a orașelor din România – ediția 2018

Vitalitatea culturală reprezintă un element tot mai important. Orașele creative sunt orașe cu o economie puternică ce acționează ca centre de atragere a populației în defavoarea orașelor care nu investesc deloc în dezvoltarea industriilor creative. În acest context, dacă ne raportăm la poziția ocupată în clasamentul general realizat de Institutul Național pentru Cercetare și Formare Culturală în cadrul studiului „Vitalitatea culturală a orașelor din România – ediția 2018”, se observă faptul că din cele 42 de orașe analizate de pe teritoriul României, Slobozia se află pe un loc fruntaș la nivel național, fiind situat în primele 10 locuri din punct de vedere al vitalității culturale.

În același timp însă, pornind de la aceste valori, se pot identifica și ariile în care este oportun a fi acordat un interes mai ridicat din partea comunității și administrației locale, cum este cazul resurselor umane specializate din domeniu.

Cu toate acestea, trebuie menționată și poziția orașului și concurența cu celelalte orașe importante din Regiunea Sud-Muntenia. Acesta se află pe un loc fruntaș în raport cu celelalte municipii reședință de județ din Regiunea Sud-Muntenia, fiind clasat pe locul 1. Astfel, se poate observa faptul că orașul Slobozia este mult mai dezvoltat din punct de vedere al vitalității culturale în comparație cu orașe precum: Pitești (locul 12), Ploiești (21), Târgoviște (locul 24), Alexandria (locul 27), Călărași (locul 28) sau Giurgiu (locul 40).

TABEL 38 VITALITATEA CULTURALĂ A ORAȘELOR DIN ROMÂNIA – ANALIZĂ COMPARATIVĂ

NR. CRT.	NUME ORAȘ	VALOAREA SCORULUI OBȚINUT	POZIȚIA OCUPATĂ ÎN CLASAMENTUL GENERAL
1.	Slobozia	0.33	10
2.	Pitești	0.30	12
3.	Ploiești	0.07	21
4.	Târgoviște	-0.02	24
5.	Alexandria	-0.17	27

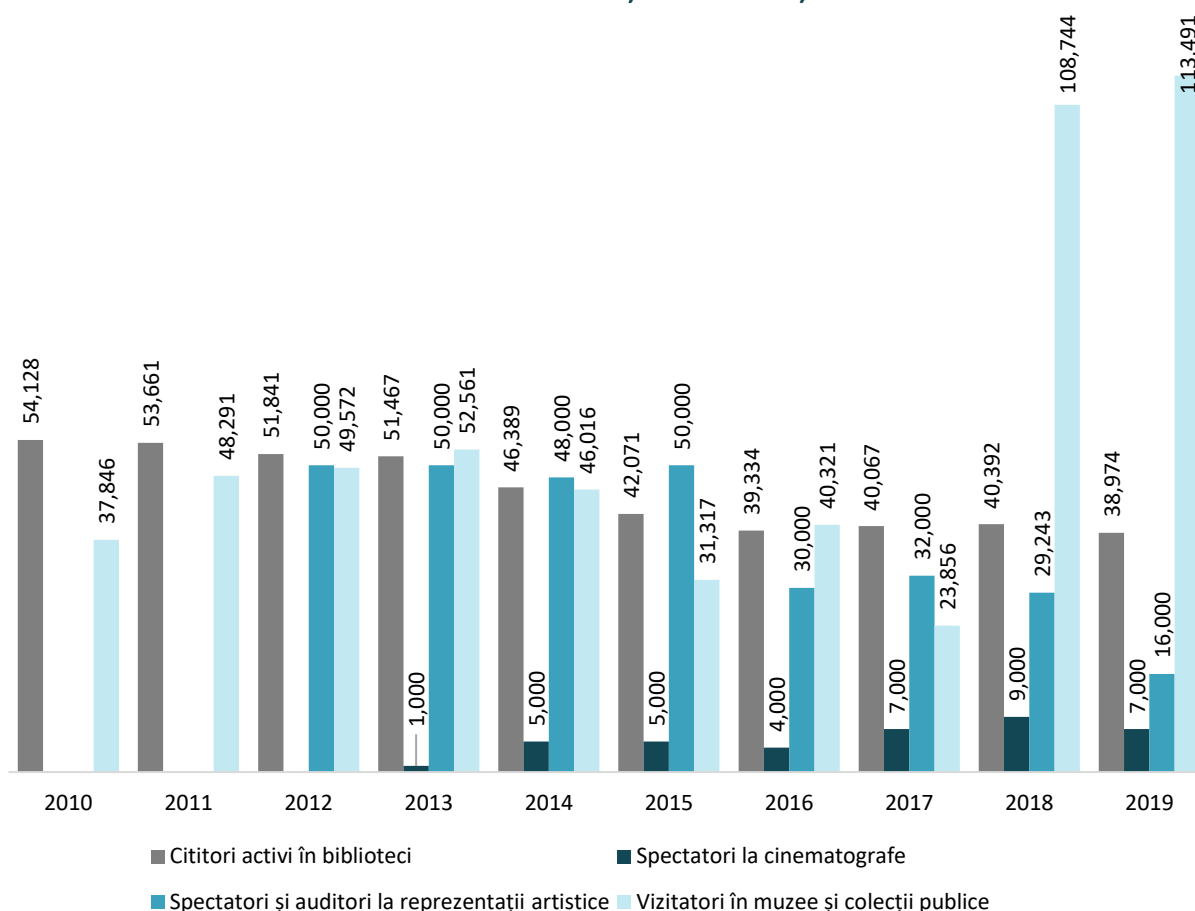
¹¹² Clasamentul orașelor analizate pentru Subindicele așezămintelor culturale este realizat pentru 24 de orașe

NR. CRT.	NUME ORAȘ	VALOAREA SCORULUI OBTINUT	POZIȚIA OCUPATĂ ÎN CLASAMENTUL GENERAL
6.	Călărași	-0.19	28
7.	Giurgiu	-0.44	40

Sursa: Institutul Național pentru Cercetare și Formare Culturală – Vitalitatea culturală a orașelor din România – ediția 2018

Pornind de la toate aceste aspecte, trebuie punctat faptul că o componentă importantă a vitalității culturale este reprezentată și de consumul cultural, aspect ce poate fi analizat la nivelul întregului județ. În acest sens, se observă faptul că acesta a cunoscut o creștere relativ accentuată în intervalul 2010-2019, în special în rândul vizitatorilor în muzee. Astfel, numărul de participanți la activitățile culturale a crescut considerabil această perioadă, de la un total de 91.846¹¹³ de participanți în anul 2010, la un total de 175.465 de participanți în anul 2019.

FIGURA 150 CONSUMUL CULTURAL LA NIVELUL JUDEȚULUI IALOMIȚA ÎN PERIOADA 2010-2019



Sursa: Baza de date INS TEMPO

Această creștere accentuată este datorată în special interesului crescut al vizitatorilor în muzee, fiind înregistrată o creștere de 199,8% în anul 2019, cu aproximativ 75.000 de mii de persoane mai mult. În același timp, în cazul spectatorilor în cinematografe, datele existente pe site-ul Institutului Național de

¹¹³ La acest total nu sunt adăugate date în cazul spectatorilor la cinematografe și spectatorilor la reprezentații artistice.



UNIUNEA EUROPEANĂ



Statistică înregistrează pentru perioada 2013-2019 o creștere substanțială a numărului acestora, fiind înregistrați cu 6.000 mii de spectatori mai mulți în această perioadă.

În cazul spectatorilor și auditorilor la reprezentații artistice, se înregistrează o scădere de -68% în anul 2019, adică cu aproximativ 34.000 de mii de persoane mai puține față de anul 2012. Acest lucru se poate pune pe faptul că în acest moment reprezentațiile artistice clasice sunt tot mai puțin căutate de spectatori. În acest context, tot mai mulți spectatori caută să vadă lucruri noi, prestații și reprezentații artistice moderne, care le permit interacțiunea directă cu arta sau cu actul artistic.

Nu în ultimul rând, în cazul cititorilor activi, aceste valori au înregistrat o scădere accentuată în acest interval, diferența fiind cu aproximativ -26.7% mai puțini cititori în anul 2019 față de 2010.

Se constată astfel că numărul cititorilor activi se află pe un trend descendent, iar bibliotecile clasice pierd tot mai mult teren în fața conținutului digital / online. În acest context, majoritatea bibliotecilor investesc acum în modernizări sau vin cu idei și proiecte menite să-i convingă pe cetățeni să citească, dar și să transforme aceste spații în adevărate centre comunitare. Un astfel de exemplu este și proiectul „BIBLIONET – lumea în biblioteca mea”, serviciu implementat de Biblioteca Județeană „Ștefan Bănulescu” Ialomița. Programul propune implementarea serviciului de acces gratuit la internet în 51 de biblioteci comunale, orașenești și municipale din județ.

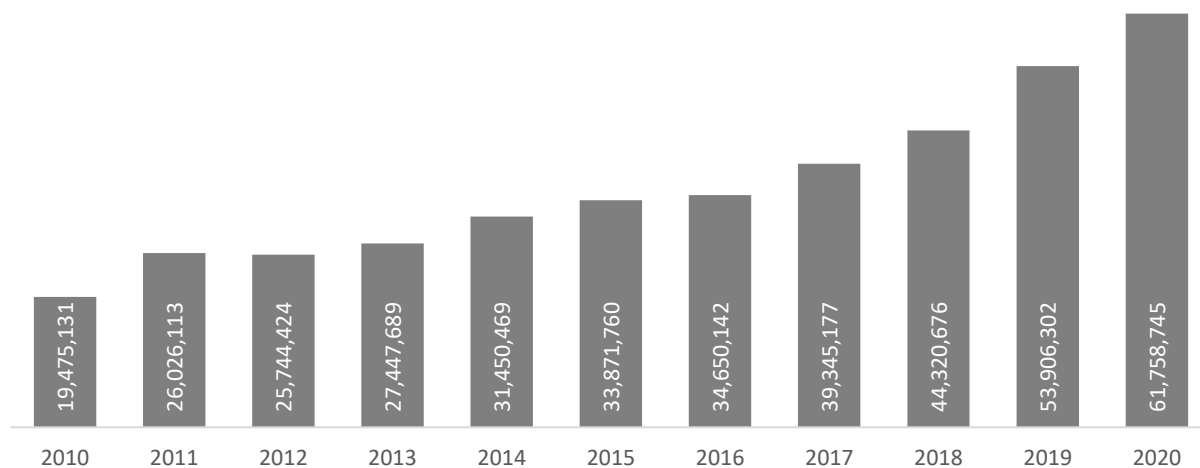
Odată cu declanșarea pandemiei de COVID-19, a fost nevoie de impunerea unor măsuri de distanțare fizică / socială menite să reducă răspândirea virusului care provoacă această boală. Măsurile luate atât de Guvernul României, cât și de autoritățile publice din cauza pandemiei au afectat semnificativ domeniul cultural, inclusiv organizarea evenimentelor și activităților culturale. Astfel că, încă din martie 2020, organizarea evenimentelor culturale, sportive, religioase sau de divertisment au fost interzise sau mult limitate. Acest lucru a avut și un efect direct asupra consumului cultural la nivelul județului Ialomița, iar artiștii și organizatorii s-au străduit să ofere alternative: evenimente în cadru restrâns, concerte, piese de teatru și lansări în mediul online pe Facebook sau YouTube.

Multe dintre festivalurile deja consacrate au fost anulate sau mutate pentru anul 2021, iar altele mai mici au reușit să se țină într-un cadru restrâns respectând măsurile de siguranță impuse de către autoritățile locale.

În ultima perioadă, **SECTOARELE CULTURALE ȘI CREATIVE** au devenit un punct principal de interes la nivelul orașelor și zonelor cu un puternic element cultural din România, printre care și municipiul Slobozia și inclusiv la nivelul județului Ialomița. Sectoarele creative și culturale din Ialomița pot contribui în mod semnificativ la creșterea economică, la ocuparea locurilor de muncă, dar și la promovarea și dezvoltarea inovării și coeziunii sociale în municipiul Slobozia și în județul Ialomița.

În acest context, un rol deosebit de important îl au instituțiile publice care gestionează și/sau finanțează o parte dintre serviciile și activitățile culturale la nivelul unui teritoriu. În ceea ce privește investițiile în domeniul cultural în ultimii ani, se poate observa faptul că bugetul anual alocat în cultură, recreere și religie a avut parte de o serie de fluctuații în fiecare an, însă acestea au crescut considerabil în perioada 2010-2020, înregistrând astfel o creștere totală de aproape 217,11% mai mult în anul 2020 față de anul 2010.

FIGURA 151 BUGETUL ANUAL ALOCAT ÎN CULTURĂ, RECREERE ȘI RELIGIE ÎN JUDEȚUL IALOMIȚA ÎN PERIOADA 2010-2020, RON



Sursa: http://www.dpfbldrap.ro/sit_ven_si_chelt_uat.html

Aceste investiții vin în urma interesului crescut pentru acest domeniu, prin care se încearcă consolidarea antreprenoriatului cultural și dezvoltarea domeniilor precum: artele vizuale, teatrul, muzică, dans, artă digitală, educație prin cultură, promovarea patrimoniului cultural material, promovarea patrimoniului cultural imaterial sau promovarea culturii scrise.

Cu toate acestea, sectorul cultural – creativ este grav afectat în această perioadă, iar pe lângă cultura în sine, există și sectoare asociate, precum mass-media, publicitate, modă, proiectare și editare sub toate formele, dar și noi industrii precum jocurile video sau aplicațiile digitale, care au de suferit de pe urma contextului actual al COVID-19.

În viziunea documentului Cartea Albă, industriile creative sunt acele industrii care utilizează cultura ca input și care au o dimensiune culturală. Acestea includ arhitectura și designul, care integrează elemente creative în procese mai ample, precum și sub-sectoare precum grafica, moda sau publicitatea. La un nivel mai puțin specific, multe alte industrii se bazează pe producția de conținut pentru propria dezvoltare, fiind, prin urmare, interdependente într-o oarecare măsură cu ICC.¹¹⁴

Din perspectiva microeconomică, în județul Ialomița se întâlnesc companii aproape în toate domeniile de activitate ce fac parte din sectoarele culturale și creative: carte și presă, arte vizuale, artele spectacolului / arte interpretative, audiovizual și media, software, IT și jocuri, arhitectură, publicitate, patrimoniu cultural, artizanat și meșteșuguri¹¹⁵, cu un număr destul de scăzut de sub-sectoare care nu sunt prezente.

În anul 2019, în județul Ialomița activau un număr de 526 de firme în aceste domenii, reprezentând doar 8,74% din numărul total de întreprinderi la nivelul județului, respectiv 6.021. Această pondere este însă vizibilă și la nivelul indicatorilor de performanță economică, sectoarele culturale și creative însumând un număr total de 1.049 de salariați, respectiv 4,14% din numărul total la nivelul județului (25.335 salariați la nivelul județului Ialomița) și totalizând o cifră de afaceri de 146.576.649 RON, adică 1,60% din cifra totală de afaceri a companiilor din județul Ialomița, respectiv 9.186.735.176 RON.

¹¹⁴ Institutul Național pentru Cercetare și Formare Culturală, Cartea Albă pentru activarea potențialului economic al sectoarelor culturale și creative din România

¹¹⁵ Domenii identificate de Institutul Național pentru Cercetare și Formare Culturală în Cartea Verde pentru activarea potențialului economic al sectoarelor culturale și creative din România, 2016.

TABEL 39 TOP 5 SECTOARE CREATIVE ÎN JUDEȚUL IALOMIȚA, 2019

	SALARIAȚI / SECTOR	CIFRĂ DE AFACERI / SECTOR	NUMĂR FIRME / SECTOR
1.	Artizanat și meșteșuguri	Artizanat și meșteșuguri	Arte vizuale (arte plastice, fotografie, design)
2.	Patrimoniu cultural (muzee, monumente istorice, situri arheologice, patrimoniu intangibil)	Software, IT, jocuri	Software, IT, jocuri
3.	Arte vizuale (arte plastice, fotografie, design)	Arte vizuale (arte plastice, fotografie, design)	Artele spectacolului / Arte interpretative (muzică, dans, teatru, arte combinate și alte spectacole live)
4.	Software, IT, jocuri	Publicitate	Carte și Presă
5.	Artele spectacolului / Arte interpretative (muzică, dans, teatru, arte combinate și alte spectacole live)	Artele spectacolului / Arte interpretative (muzică, dans, teatru, arte combinate și alte spectacole live)	Artizanat și meșteșuguri

Sursa: Prelucrare proprie cu ajutorul datelor la nivelul anului 2019 din baza de date Listă Firme în funcție de numărul de firme, cifra de afaceri și numărul de salariați, cele mai importante sectoare la nivelul județului Ialomița sunt următoarele:

- Artizanat și meșteșuguri – cu 350 de salariați, 47.438.494 RON cifra de afaceri și 55 de firme;
- Patrimoniul cultural – cu 261 de salariați, 9.618.022 RON cifra de afaceri și 43 de firme;
- Arte vizuale – cu un număr de 126 de salariați, 20.644.071 RON cifra de afaceri și 117 de firme;
- Software, IT și jocuri – cu 87 de salariați, 25.443.498 RON cifra de afaceri și 87 de firme;
- Artele spectacolului – cu 68 de salariați, 11.578.815 RON cifra de afaceri și 65 de firme;
- Carte și presă – cu 51 de salariați, 8.670.499 RON cifra de afaceri și 56 de firme;
- Publicitate – cu 39 de salariați, 16.221.219 RON cifra de afaceri și 35 de firme.

Putem spune că sectoarele creative din județul Ialomița joacă un rol destul de important în județul Ialomița, dispunând totodată și de o mai mare atenție alocată către acestea, care se observă și din numărul de firme destul de mare către aceste sectoare, și participarea lor la stabilizarea economiei. De asemenea, este importantă sporirea atenției către acest domeniu și promovarea cât mai multor sectoare culturale creative.

În același timp, pentru județul Ialomița **ASOCIAȚIILE, FUNDAȚIILE ȘI SOCIETĂȚILE COMERCIALE** reprezintă un element cheie atunci când vine vorba despre implicarea lor în proiectele cu instituțiile culturale, majoritatea evenimentelor culturale care se fac la nivelul municipiilor și orașelor fiind realizate cu ajutorul implicării și colaborării cu diverse fundații și asociații din acest sector.

Registrul Sectorului Cultural (CULT) este unul dintre demersurile INCFC de a cartografia și a determina statistic sectorul creativ din România, scopul principal fiind inventarierea entităților din domeniul culturii de pe teritoriul României. Fie că este vorba despre persoane fizice (lucrători culturali), organizații neguvernamentale sau societăți comerciale cu profil cultural, Registrul și-a propus să aibă o evidență a entităților din domeniul cultural.¹¹⁶

¹¹⁶ <https://culturadatainteractiv.ro/acasa/registrul-sectorului-cultural/>



UNIUNEA EUROPEANĂ



În municipiul județul Ialomița sunt înregistrate conform datelor prelucrate în Registrul CULT, o serie de organizații neguvernamentale¹¹⁷ și societăți comerciale¹¹⁸ reprezentative din domeniul culturii. Astfel, există o serie de asociații, indivizi și grupuri mici care s-au remarcat pe teritoriul județului Ialomița, precum: Asociația Societatea Culturală „Apollon”, Asociația Art/Arta Club Sfetea, Asociația Culturală „Helis” Slobozia, Asociația Culturală „Ion Vlad” Fetești, Asociația Culturală Redescoperind Ialomița, Asociația „Ionel Perlea” Astra Slobozia, Asociația socio-culturală Matei Basarab Slobozia etc.

De-a lungul anilor au fost realizate o serie de proiecte de promovare a tinerelor talente, cele mai multe dintre acestea promovând an de an, în cadrul diferitelor expoziții de artă sau concerte, elevi și studenți care se remarcă prin deosebite merite.

De asemenea, asociațiile și fundațiile sunt implicate și menționate în proiectele cu instituțiile culturale. Acesta este motivul pentru care, împreună cu firmele din sectorul cultural, acestea ar trebui să fie mult mai des implicate și susținute de către autoritățile publice pentru implementarea unor noi inițiative care să diversifice oferta culturală a județului Ialomița.

Cu toate acestea, trebuie menționat și faptul că în acest moment, județul Ialomița se bazează în exclusivitate de serviciile oferite de mediul instituționalizat, sectorul cultural-artistic independent fiind în acest moment inexistent. În acest context este foarte importantă implicarea acestui sector, alături de asociațiile și fundațiile implicate în dezvoltarea culturală a județului Ialomița și promovarea mai activă a artiștilor independenți și a unor activități culturale care să implice și acest sector.¹¹⁹

Pe lângă acestea, unul dintre principalii actori responsabili pentru asigurarea unei oferte culturale diverse este Centrul Județean pentru Conservarea și Promovarea Culturii Tradiționale Ialomița¹²⁰ ce a diversificat oferta culturală și a atras un număr mare de participanți odată cu evenimentele organizate.

Centrul inițiază și desfășoară proiecte și programe culturale în domeniul educației permanente și aș culturii tradiționale, urmărind cu consecvență cercetarea stadiului actual al tradițiilor și al creației populare specifice fiecărei zone etnofolclorice a județului Ialomița, pentru descoperirea și evaluarea fenomenelor culturii populare tradiționale.

Printre cele mai importante manifestări cultural-artistice complexe, cu caracter local, județean național sau internațional desfășurate de CJCPCTI și care au un aport considerabil asupra tradițiilor și obiceiurilor ialomițene, se numără următoarele: Festivalul Internațional de Folclor Floare de pe Bărăgan, Festivalul național al tarafurilor Ion Albeșteanu, Festivalul național de folclor Doina Bărăganului, Festivalul-concurs județean de folclor Zărzărică, Zărzărea, Sărbătoarea colindului, Sub zăre de soare, Rapsozii la ei acasă, Artă populară și tradiție folclorică, Când eram pe Ialomița, Festivalul-concurs de interpretare a muzicii ușoare românești Trofeul Tinereții Amara etc.

CJCPCTI pune la dispoziția publicului un site propriu¹²¹ cu informații despre evenimentele promovate, precum și o pagină de Facebook¹²² și YouTube¹²³ unde sunt promovate ultimele evenimente și noutăți despre evenimentele cultural-artistice desfășurate pe teritoriul județului Ialomița.

¹¹⁷ <https://culturadatainteractiv.ro/acasa/registrul-sectorului-cultural/organizatii-neguvernamentale-inscrise-in-registrul-cult/>

¹¹⁸ <https://culturadatainteractiv.ro/acasa/registrul-sectorului-cultural/societati-comerciale/>

¹¹⁹ Conform ideii discutate în cadrul Grupului de lucru dedicat domeniului educației și culturii din data de 11.10.2021

¹²⁰ CJCPCTI

¹²¹ <http://www.traditieialomita.ro/>

¹²² <https://www.facebook.com/traditie.ialomita/>

¹²³ <https://www.youtube.com/user/ccpil>



UNIUNEA EUROPEANĂ



Unul dintre cei mai importanți actori la nivel de promovare și organizare al evenimentelor este și Direcția Educație, Cultură și Tineret Slobozia care vine în sprijinul Consiliului Județean Ialomița și a Centrului Județean pentru Conservarea și Promovarea Culturii Tradiționale Ialomița în desfășurarea unor evenimente folclorice autentice.

2.4.5. INFRASTRUCTURA, ACTIVITĂȚILE ȘI SERVICIILE PENTRU SPORT ȘI AGREMENT

În concepția actuală, activitatea sportivă în timpul liber capătă două aspecte fundamentale: utilitatea practică și lupta împotriva oboselii, plăcerea de necontestat a exercițiilor fizice și a mișcării în aer liber a oamenilor. Activitatea sportiv-recreativă constituie astfel o necesitate care condiționează randamentul sportiv al cetățeanului, indiferent de vârstă sau profesie. Prin rolul atribuit de societate, activitățile sportive și recreative se dovedesc utile în formarea și pregătirea cetățenilor pentru viața socială.

În același timp, este dovedit faptul că sportul și activitățile de agrement sunt considerate instrumente de socializare extrem de importante, care sunt necesare pentru o dezvoltare favorabilă a comunității. Sportul și exercițiul fizic pot fi considerate instrumente de socializare extrem de importante și de aceea societatea are o mare responsabilitate în a le promova și dezvolta. În societățile moderne sportul reprezintă un fenomen a cărui importanță a crescut foarte mult, devenind din ce în ce mai prezent în viața cotidiană.

Infrastructura, activitățile, evenimentele și serviciile pentru sport și agrement reprezintă astfel un mod de a satisface necesitățile comunității locale, implicarea actorilor locali publici și privați jucând un rol deosebit de important în asigurarea unor oportunități de petrecere a timpului liber care contribuie la menținerea atât a unui mediu de viață sănătos pentru comunitatea locală, cât și a unui cadru social atractiv.

1.1.1.17. Infrastructura și activitățile sportive

Activitățile sportive joacă un rol deosebit de important în dezvoltarea armonioasă a unei persoane. În contextul în care sportul contribuie la menținerea unui echilibru fizic și mental, dar și la dezvoltarea interacțiunilor sociale, este necesar ca acesta să devină o prioritate în dezvoltarea județului, iar beneficiile acestuia să fie promovate de către cât mai multe persoane. În același timp, trebuie făcută diferența dintre sportul de masă și sportul de performanță, întrucât acestea au scopuri diferite și se adresează unor categorii diferite de persoane.

Pe de-o parte, sportul de masă sau sportul pentru toți reprezintă o oportunitate pentru dezvoltarea de comportamente care favorizează orientarea către performanța cotidiană și asigură o dezvoltare sănătoasă a omului. Pe de altă parte, prin sportul de performanță¹²⁴ se urmărește valorificarea aptitudinilor individului într-un sistem organizat de selecție, pregătire și competiție, având ca scop ameliorarea rezultatelor sportive, realizarea de recorduri și obținerea victoriei.

Analizând situația la nivelul întregului județ, se remarcă faptul că sportul de performanță a cunoscut o tendință ușoară de creștere de aproximativ 17,52%. Astfel, la nivelul anului 2019 se remarcă un număr crescut al numărului secțiilor sportive, fiind înregistrate cu 17 secții sportive în plus față de anul 2010, respectiv un total de 114 secții sportive la nivelul anului 2019.

¹²⁴ Conform Legii 69/2000

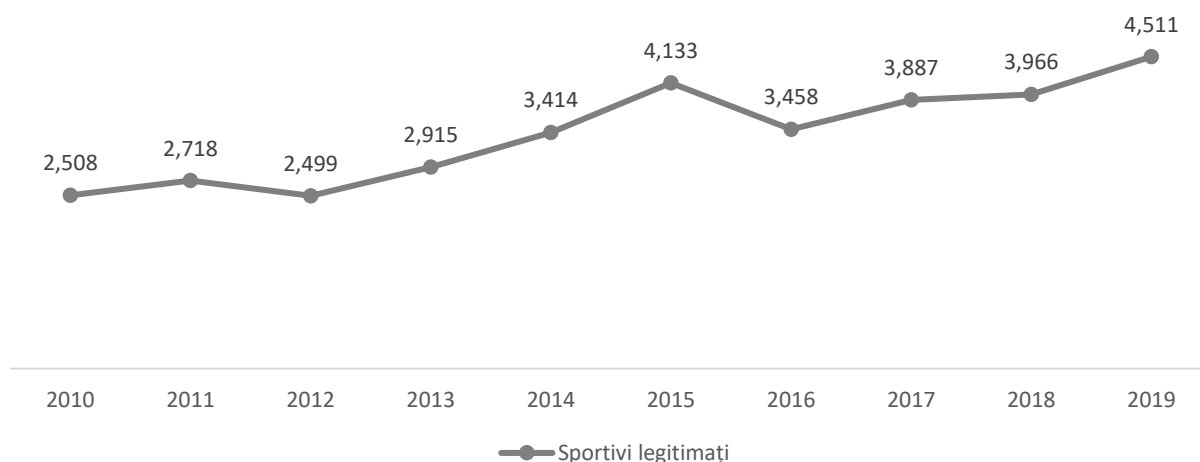
FIGURA 152 EVOLUȚIA NUMĂRULUI DE SECȚII SPORTIVE LA NIVELUL JUDEȚULUI IALOMIȚA, ÎN INTERVALUL 2010-2019



Sursa: Baza de date INS TEMPO

În același timp, numărul total al sportivilor legitimați din județul Ialomița a înregistrat pentru aceeași perioadă o creștere de 79,86%, reprezentând cu aproximativ 2.000 de sportivi legitimați mai mulți în anul 2019 față de anul 2010.

FIGURA 153 EVOLUȚIA NUMĂRULUI DE SPORTIVI LEGITIMAȚI LA NIVELUL JUDEȚULUI IALOMIȚA, ÎN INTERVALUL 2010-2019



Sursa: Baza de date INS TEMPO

Această creștere indică o sporire a atractivității acestui sector în rândul populației, fiind din ce în ce mai apreciată activitatea fizică și practicarea unui sport de performanță. Pe de altă parte, este nevoie în continuare de sprijin pentru cluburile sportive / domeniile cu performanțe precum: handbal, natație, atletism dar și fotbalul, judo, scrima, tenis sau tenis de câmp, pentru a promova sportului de performanță în rândul tinerilor.

Analizând distribuția infrastructurii sportive la nivelul județului Ialomița, se remarcă faptul că **INFRASTRUCTURA SPORTIVĂ** este alcătuită din terenuri de sport, baze sportive și stadioane, aflate în mare parte în proprietatea unor instituții publice precum Ministerul Tineretului și Sportului, Consiliul Județean Ialomița sau Primăriile Municipiilor. La acestea se adaugă și principalele dotări pentru sportul de masă cum este cazul sălilor de sport / fitness private sau dotările aferente unităților de învățământ care sunt în proprietatea Primăriilor.

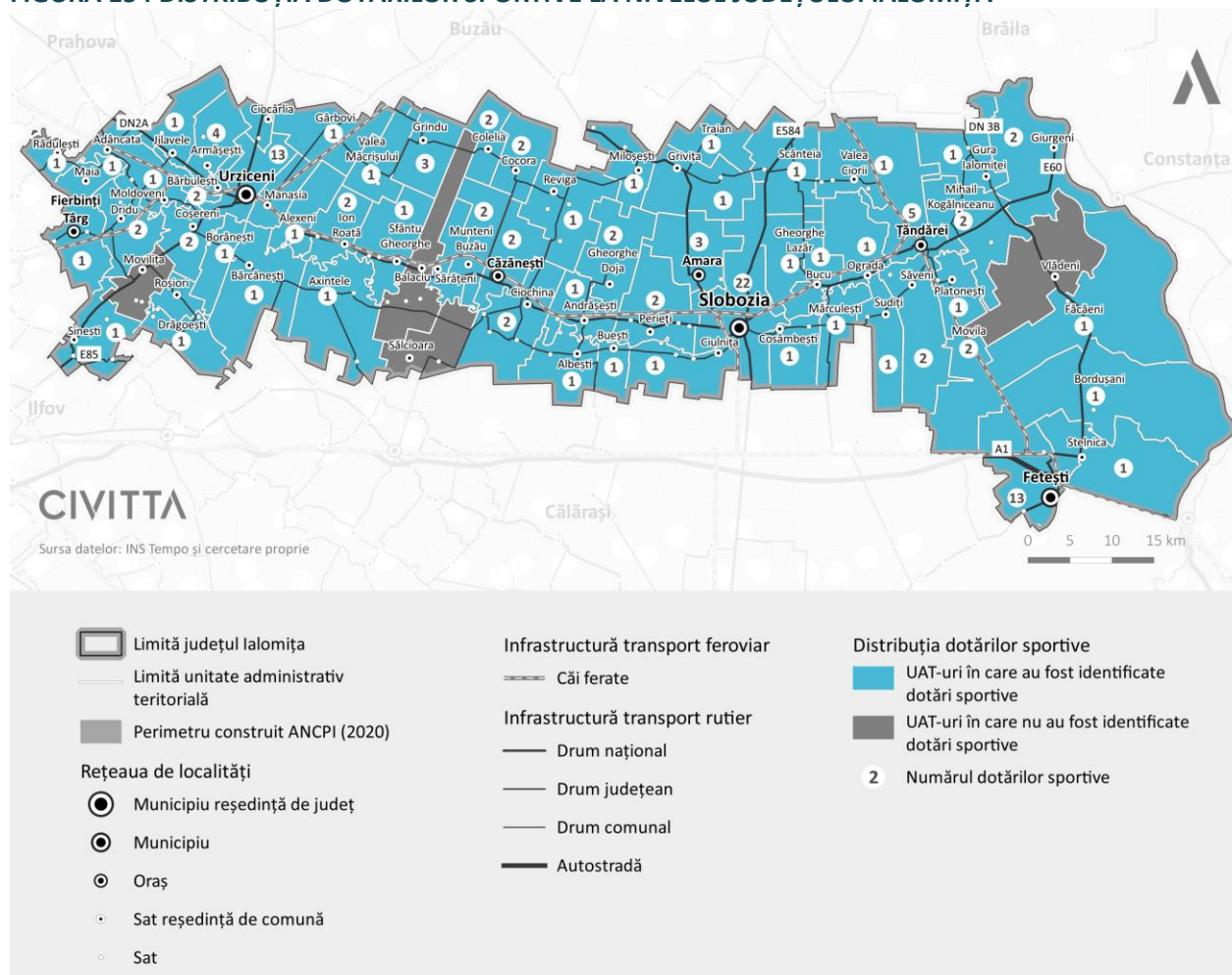
Conform datelor înregistrate pe site-ul Institutului Național de Statistică, județul Ialomița dispunea în anul 2020 de 40 de săli de gimnastică – majoritatea, respectiv 9, sunt în municipiul Slobozia, 72 de terenuri de sport – majoritatea, respectiv 12, sunt în municipiul Slobozia și 1 bazin didactic de înot în municipiul Slobozia.

Cu toate acestea, se remarcă faptul că pentru 4 dintre unitățile administrativ-teritoriale (din 66 de unități) nu a putut fi identificată existența unei dotări sportive. În acest caz se află localitățile: Balaciu, Movilița, Sălcioara și Vlădeni care nu beneficiază în acest moment de niciun teren de sport.

Cele mai multe dotări sportive se înregistrează în municipiul Slobozia – cu un număr de 22 de dotări, urmat de municipiul Fetești – cu 13 de dotări, municipiul Urziceni – cu 13 dotări și orașul Țândărei – cu 5 dotări.

În prezent, majoritatea echipamentelor sportive majore se află preponderent în municipiul Slobozia, aici fiind și locul unde se desfășoară majoritatea competițiilor și evenimentelor sportive. Printre dotările sportive majore din județul Ialomița se numără: Stadionul 1 Mai din Slobozia, Stadionul Tineretului din Urziceni, Stadionul Orășenesc Țândărei, Stadionul Fetești, precum și alte stadioane municipale și comunale.

FIGURA 154 DISTRIBUȚIA DOTĂRIILOR SPORTIVE LA NIVELUL JUDEȚULUI IALOMIȚA



Sursa: Baza de date INS TEMPO și cercetare proprie

Interesul autorităților locale pentru dezvoltarea infrastructurii sportive este unul ridicat, fiind identificate o serie de demersuri deja realizate sau în curs de dezvoltare în acest sector. În acest context, trebuie



UNIUNEA EUROPEANĂ



Programul Operațional Capacitate Administrativă
Competența face diferența!



Instrumente Structurale
2014-2020

menționate investițiile finanțate de către C.N.I.¹²⁵, care sunt finalizate sau se află în derulare, fie pe lista de sinteză.

În ceea ce privește sălile de sport, au fost finalizate în perioada 2010-2020 următoarele proiecte: sala de educație fizică școlară din satul Ograda (2020), sala de sport din comuna Grivița (2012), sala de sport din comuna Manasia (2012), sala de sport din localitatea Cocora (2011) și sala de sport din comuna Făcăeni (2010). De asemenea, se află în derulare, în achiziție sau pe lista de sinteză, următoarele proiecte: sala de sport în comuna Reviga (în derulare), sala de sport în comuna Andrășești (în achiziție), sala de sport comuna Roșiori (în achiziție), sala de sport polivalentă în municipiul Slobozia (indicatori aprobați) și 28 de proiecte de săli de sport ce se află pe lista de sinteză pentru județul Ialomița.

În ceea ce privește bazinele de înot, pe lista de sinteză se află două proiecte de realizare a unui bazin de înot în str. Unirii și un bazin de înot tip bază sportivă orășenească în municipiul Slobozia.

Pentru complexuri sportive finanțate prin C.N.I., în acest moment municipiul Slobozia are indicatorii aprobați pentru construirea unei baze sportive de TIP2 pe Aleea Școlii nr. 2, iar pe lista de sinteză mai sunt cuprinse o serie de complexuri sportive în comuna Făcăeni, municipiul Fetești și municipiul Slobozia.

Aceste proiecte vor răspunde unor nevoie actuale ale județului Ialomița, de a suplimenta oferta de dotări sportive omologate pentru mai multe ramuri sportive, de a spori oferta de terenuri sintetice pentru practicarea sporturilor în sezonul rece, precum și de a asigura servicii superioare de recuperare pentru sportivii de performanță. Vor fi însă în continuare necesare și o serie de măsuri conexe care să faciliteze accesul la dotări sportive pentru cât mai mulți locuitori ai municipiului, cum ar fi amenajarea unor terenuri de sport din incinta instituțiilor de învățământ pentru a fi adaptate mai multor ramuri sportive (spre exemplu, prin trasare marcaje), implementarea unui sistem online de programare și abonare la bazele sportive din orașe și comune (inclusiv la cele din instituțiile de învățământ, în afara orelor de program) sau chiar realizarea unei noi săli a sporturilor sau și în alte zone din județ pentru a permite organizarea de activități de amploare mai mare.

De asemenea, pe lângă lipsa unei evidențe clare a infrastructurii sportive din județ, acesta se confruntă și cu o serie de alte provocări precum lipsa unor echipamente majore cum ar fi o bază sportivă majoră care să permită organizarea de evenimente indoor și outdoor, dedicate mai multor ramuri sportive și care să fie optime pentru pregătirea sportivilor de performanță.

În ceea ce privește **ACTIVITĂȚILE SPORTIVE** desfășurate în județul Ialomița, câțiva dintre principalii actori relevanți în acest domeniu sunt: Direcția Județeană pentru Sport și Tineret Ialomița, Asociația Județeană de Fotbal Ialomița, Asociația Club Sportiv Viitorul Ialomița, Asociația Club Sportiv Viitorul Urziceni sau Clubul Sportiv Școlar Slobozia.

Asociația Club Sportiv Viitorul Ialomița a fost înființată în anul 2019 din pasiune pentru fotbal și handbal și pentru a oferi atât un mediu sănătos de dezvoltare prin activități sportive cât și un club în care copiii din zona județului Ialomița să poată performa din punct de vedere sportiv, social și uman. Antrenamentele se efectuează pe terenuri gazonate natural și artificial în comuna Coșereni județul Ialomița, dar și în sala de sport de la Manasia pe timpul iernii. Acestea sunt coordonate de un antrenor cu licență UEFA A- FRF.

În total, în județul Ialomița activitățile sportive sunt susținute de numeroși actori privați / independenți, fiind înregistrate în luna august a anului 2021 un număr de 50 de cluburi sportive și asociații¹²⁶, care promovează numeroase sporturi precum: aeronautică, arte marțiale, atletism, badminton, baschet, biliard, bob-sanie, bowling, box, bridge, canotaj, ciclism, culturism și fitness, dans sportiv, darts, fotbal, fotbal tenis, gimnastică, go, golf, haltere, handbal, judo, karate, kempo, lupte, minifotbal, natație, patinaj, pescuit,

¹²⁵ <https://www.cni.ro/proiecte/proiecte>

¹²⁶ <http://mts.ro/sport/registru-sportiv/registru-sportiv/>



UNIUNEA EUROPEANĂ



Programul Operațional Capacitate Administrativă
Competența face diferența!



Instrumente Structurale
2014-2020

popice, rugby, sambo, schi, scrabble, scrimă, sport pentru persoane cu nevoi speciale, sport pentru toți, șah, table, tenis, tir cu arcul, tir sportiv, volei și chiar și yachting.

Nu în ultimul rând, trebuie menționate și evenimentele sportive majore care se organizează în cadrul județului precum: Campionatul Județean de Handbal, Cupa primăverii, Cupa Ialomiței, Cupa Generalii, Cupa Ialomița Youth, Cupa Municipiului Slobozia, Cupa Crăciunului, Cala Sportului Ialomițean, Cupa României la Anduranță Moto sau Cupa Satori Art, acestea fiind numai câteva din evenimentele care se desfășoară an de an în județul Ialomița.

De asemenea, municipiul Slobozia găzduiește, anual, două turnee pentru veteranii tenisului și anume: "Cupa NAPARIS" și "Cupa Tenis Cop" (de la porecla Conașu' a lui Iosif Duhovnicu, omul care a pus bazele tenisului de câmp în Slobozia).

Evenimentul „Cupa NAPARIS” este cunoscut ca fiind un turneu cu gradul maxim (Gradul 6) și se dispută pe 12 terenuri, pe zgură, outdoors, situate în frumoasa Baza a CSS Teniscon, din Slobozia, Parcul Tineretului vis à vis de Catedrala Episcopală.

Toate acestea susțin o ofertă diversificată a activităților sportive disponibile pentru comunitatea locală din județul Ialomița și în special pentru municipiul Slobozia. Este însă necesară sporirea activităților de promovare a sportului în vederea atragerii a unui număr cât mai mare de participanți, în acest caz fiind identificată necesitatea dezvoltării unui program integrat la nivelul orașului dedicat sportului pentru toți. De asemenea, organizarea frecventă a competițiilor sportive de talie națională sau internațională ar putea spori activitatea turistică și socio-economică, ar stimula îmbunătățirea sau dezvoltarea infrastructurii sportive actuale și totodată ar revitaliza tradiție sportivă locală.

1.1.1.18. Infrastructura și activitățile de agrement

Activitățile de socializare și timp liber au ca obiectiv dezvoltarea solidarității și promovarea toleranței între tineri, dezvoltarea calității sistemelor de susținere a activităților de tineret, valorificarea abilităților și competențelor tinerilor. Astfel, orice persoană are nevoie de un set de abilități pentru a duce o viață satisfăcătoare, pentru a se dezvolta, pentru a iniția și menține relații normale, pentru a-și atinge obiectivele propuse într-o anumită etapă a vieții și pentru a face față obstacolelor întâmpinate, iar activitățile de socializare și timp liber ajută la o bună dezvoltare a acestor abilități.

În ceea ce privește **INFRASTRUCTURA ȘI ACTIVITĂȚILE DE AGREMENT** existente pe teritoriul județului Ialomița, acestea se grupează în general în cadrul unor categorii principale în funcție de interesul utilizatorilor. Majoritatea obiectivelor din județ sunt concentrate în jurul așezărilor urbane din cadrul județului Ialomița, însă pot fi descoperite locuri deosebite pe întreg teritoriul acestuia, dintre care se pot aminti următoarele: Brațul Borcea care se află pe teritoriul administrativ al județelor Ialomița (61%) și Călărași (39%), Lacul Strachina, Rezervația naturală Pădurea Canton Hatis, Rezervația naturală Pădurea Alexeni, Lacul Glodeanu, Lacurile Bentu Mic, Bentu Mic Cotoi și Bentu Mare, precum și multe alte atracții naturale.

Astfel, printre cele mai des practicate activități de către locuitorii județului Ialomița sunt cele în aer liber, unele dintre cele mai importante dotări din această categorie fiind reprezentate de parcuri, spații verzi, locuri de joacă pentru copii, zone de promenadă și zonele de pescuit și de plajă.

STAȚIUNEA TURISTICĂ AMARA | Pe lângă stațiunea efectele benefice pe care le are în tratamentul bolilor reumatice, stațiunea dispune de o serie de atracții de petrecere a timpului liber precum: parcul dendrologic, locuri de pescuit, echitație în parcul de distracții Hermes, excursii în Lunca Ialomiței, Pădurea Sudiți, Crângul Frumos, Pădurea Buiești și plaja de pe malul lacului Amara.

CANARALELE DE LA HÂRȘOVA | Aria naturală reprezintă o suprafață cu abrupturi stâncoase (calcarea atribuite perioadei geologice a jurasicului, în substratele cărora au fost identificate depozite cu resturi fosile



UNIUNEA EUROPEANĂ



Programul Operațional Capacitate Administrativă
Competența face diferența!



Instrumente Structurale
2014-2020

de spongieri și corali) în malul drept al Dunării, ce conferă zonei un aspect peisagistic deosebit și ce oferă un cadru potrivit petrecerii timpului liber în natură sau pentru practicarea unor drumeții în aer liber.

PĂDUREA PERI | Cei care își doresc să se relaxeze la finalul unei săptămâni agitate pot lăsa în urmă zbuciumul orașului pentru câteva zile de liniște pe malul lacului Peri. Pe lângă condițiile de pescuit extraordinare puse la dispoziție, apusurile și răsăriturile pot fi admirate de pe pontonul căsuțelor amenajate pe malul lacului.

PARCUL DE VACANȚĂ HERMES | În afara unicelor ansambluri arhitectonice – Hotel Dallas (replica fidelă a Southfork Ranch din celebrul serial american Dallas) și Turnul Eiffel (copie la scara redusă a originalului), aici se pot organiza cursuri de călărie pentru toate vârstele.

LACUL IEZER | Complexul Lacul Iezer dispune de o cabană, un restaurant și o terasă pe malul lacului. Complexul pune la dispoziția turiștilor o serie de amenajări pentru pescuitul sportiv și 33 de pontoane cu umbrare. Pentru agrement există: hidrobiciclete, caiac canoe, bărci salvamar, bărcuțe cu vâsle, Ski-Jet și ATV.

LACUL FUNDATA | În trecut, plajele lacului adăposteau o micro-bază balneară unde în fiecare vară turiștii din Ialomița și împrejurimi veneau să profite de soare și efectele tămăduitoare ale nămolului sapropelic. Astăzi, doar câțiva nostalgici mai vin să se scalde în apele lacului Fundata ce au efect terapeutic.

PARCUL MUZEUL AGRICULTURII (SLOBOZIA) | parcul aparține în proporție de 2/3 Consiliului Local și 1/3 M.N.A., dar practic, de amenajarea și întreținerea parcului se ocupă angajații muzeului. În parc sunt amplasate o serie de obiecte muzeale, precum colaci de fântână din anii 1853 și 1937, cuptoare tradiționale și multe altele.

Amenajarea lui a început în anul 2000, atunci când a fost adusă biserica de lemn, continuând și astăzi prin îmbogățirea cu diverse specii dendrologice.

PARCUL TINERETULUI (SLOBOZIA) | Este unul dintre cele mai mari parcuri din oraș și singurul care își cinstește eroii. Parcul a fost conceput înainte de anii 1970, dată la care începe modernizarea urbană și peisagistică a Sloboziei. I s-a spus Parcul „Tineretului” deoarece era locul preferat de relaxare al adolescenților și tinerilor generației în blugi.

Astăzi, Parcul „Tineretului” de la Slobozia este unul dintre cele mai eco-parcuri din oraș. Toate acestea, întrucât prin investițiile edililor Sloboziei, parcul dispune de o rețea de iluminat pe bază de panouri fotovoltaice, precum și de un sistem de irigații pentru flori și gazon.

PARCUL MARE DIN ȚÂNDĂREI | Parcul mai poartă denumirea și de Parcul „Ialomița” și are o suprafață de peste 3 hectare. În urma unui parteneriat cu reprezentanții unui Grup de Acțiune Locală, administrația din Țândărei a reușit să beneficieze de fonduri europene pentru modernizarea parcului.

ȘTRANDUL MUNICIPAL SLOBOZIA | După o perioadă în care ștrandul a fost închis, acesta urmează să fie deschis în vara anului 2022. Pentru o perioadă de 10 ani, ștrandul a fost printre puținele locuri de relaxare pentru ialomițeni și va urma să devină unul dintre principalele locuri de atracție pentru toate vârstele.

Pe lângă toate acestea, în zona centrală, parcurile, scuarurile verzi, piețele, locurile de joacă și terenurile de sport fac parte din oferta cea mai la îndemână pentru loisir și sunt în general bine amenajate și întreținute. Pe lângă cele menționate mai sus, pe teritoriul municipiului Slobozia mai există și următoarele parcuri: Parcul de Est, Parcul Mihai Eminescu, Parcul Orașelul Copiilor, Parcul E14, Parcul Mare sau Parcul CFR.

De asemenea, prezența cursului râului Ialomița și a unor vaste suprafețe amenajate adiacente acestuia, îl pune pe harta atracțiilor importante din orașul Slobozia și nu numai. Prin amenajarea acestor suprafețe, cu mijloace simple în primele faze, orașul a obținut un plus de valoare deosebit pentru zonele rezidențiale învecinate și o atracție pentru vizitatorii municipiului Slobozia, orașului Țândărei, municipiul Urziceni și alte localități pe care le străbate.



O altă ramură destul de dezvoltată în ceea ce privește tipologiile de dotări de petrecere a timpului liber existente pe teritoriul județului Ialomița cuprinde dotările de alimentație publică (restaurante, baruri, cafenele), care în funcție de specificul și localizarea lor, pot fi frecventate atât de locuitori, cât și de vizitatori. De altfel, o analiză a gradului de satisfacție față de aceste spații în funcție de rating-ul primit pe Google Maps, Tripadvisor indică o calitate relativ superioară a serviciilor oferite, cea mai mare parte a restaurantelor, pub-urilor, barurilor, cafenelelor și cluburilor primind un punctaj de peste 4.5 și chiar 5.0 puncte.

Cu toate acestea, deși oferta de petrecere a timpului liber în județul Ialomița este caracterizată de numeroase aspecte pozitive, există și o serie de elemente care necesită îmbunătățiri, precum lucrări de reabilitare, modernizare, extindere și chiar construire de noi dotări pe teritoriul județului, precum și de promovare mai accentuată a facilităților oferite, inclusiv în mediul online, pentru a atrage turiștii din țară, cât și din străinătate, dar mai ales pentru a fi vizibil către comunitatea locală.

2.4.6. PRINCIPALELE CONCLUZII, PROVOCĂRI ȘI RECOMANDĂRI PENTRU STRATEGIE

CONCLUZII, PROVOCĂRI, ELEMENTE DE POTENȚIAL	POSSIBILE INTERVENȚII
EDUCAȚIE	
<p>Infrastructura de învățământ are un nivel de deservire scăzut, în special pentru preșcolari și învățământul primar, instituțiile fiind situate în majoritatea cazurilor în reședințele comună sau oraș.</p> <p>38 de instituții, majoritar în mediul urban, funcționează în 2 schimburi pe zi, ceea ce pune presiune diferențiat pe infrastructura de învățământ.</p> <p>Nivel redus al laboratoarelor didactice în unitățile de învățământ din mediul rural.</p>	<p>Creșterea alocărilor bugetare la nivel local și atragerea de finanțări nerambursabile pentru a realiza investiții în dezvoltarea infrastructurii de învățământ, atât din punct de vedere al spațiilor disponibile, cât și al dotărilor.</p>
<p>La nivel județean nu au mai fost realizate investiții în material rulant destinat transportului școlar, astfel că autobuzele existente s-au uzat, iar necesarul de navetă al elevilor este mai mare decât parcul auto disponibil.</p>	<p>Achiziționarea de autobuze și microbuze școlare pentru transportul elevilor și organizarea unor rute extinse pentru transportul acestora.</p>
<p>În mediul rural încă se mai înregistrează rate semnificative de abandon școlar, corelat cu numărul elevilor care absentează.</p>	<p>Organizarea unor campanii de combatere a absenteismului în școli și a abandonului școlar</p>
<p>Nivel scăzut al profesorilor ce și-au evaluat competențele digitale la un nivel avansat (sub 22%), în special pentru rezolvarea problemelor (35%) și securitate (13%).</p>	<p>Organizarea mai multor cursuri de creștere a nivelului de competențe digitale ale profesorilor, în vederea operaționalizării cu ușurință de către aceștia a software-urilor educaționale disponibile (implementarea unor noi metode de predare la clasă sau noi conținuturi). Extinderea /Realizarea unei baze de date unice cu materiale didactice specifice metodelor de predare online, în vederea asigurării accesului liber al profesorilor la resurse informaționale</p>

CONCLUZII, PROVOCĂRI, ELEMENTE DE POTENȚIAL	POSIBILE INTERVENȚII
<p>Numărul de echipamente IT la nivel județean a crescut semnificativ în 2020, iar rezultatele absolvenților de bacalaureat la proba de competențe digitale arată un potențial ridicat pentru specializarea tinerilor în sectoare precum IT, robotică, IoT, aplicații mobile etc.</p>	<p>Organizarea unei entități de educație non-formală la nivel județean pentru dezvoltarea abilităților și competențelor digitale ale elevilor, inclusiv a preșcolariilor. Creșterea numărului opțional de TIC și Informatică în cadrul școlilor și liceelor.</p>
<p>Atractivitatea profilului tehnologic pentru elevi a scăzut semnificativ, anual înregistrându-se locuri libere la liceele tehnice după admitere, în ciuda scăderii locurilor disponibile.</p> <p>La nivel județean există o ofertă scăzută pentru învățământul dual în cadrul școlilor profesionale, în ciuda parteneriatelor cu operatori economici.</p>	<p>Realizarea unei campanii de promovare a învățământului profesional și tehnic. Organizarea a cel puțin 5 programe de specializare profesională în sistem dual.</p>
<p>Rata de promovare a examenelor de bacalaureat și evaluare națională se menține la un nivel scăzut, chiar dacă nivelurile anuale de promovare în cadrul studiilor este de peste 90%.</p>	<p>Crearea unor structuri/centre de învățare facultativă (sub forma centrului de excelență existent), care să asigure suport secundar în pregătirea elevilor prin integrarea în programă de cursuri pregătitoare.</p>
<p>Există un interes crescut pentru studii universitare în agricultură a tinerilor care doresc să se specializeze, peste 10% dintre cei plecați alegând un profil specific sau conex acestui sector economic.</p>	<p>Realizarea unui parteneriat cu o instituție de învățământ superior pentru construirea unei extensii în județul Ialomița, specializată în domeniul agricol.</p>
SĂNĂTATE	
<p>La nivelul județului Ialomița se regăsesc comune ce nu beneficiază de cabinete medicale de familie. De asemenea, există comune care nu beneficiază de unități sanitare de bază precum farmacie, cabinet stomatologic etc., fiind nevoiți să se deplaseze în alte localități pentru astfel de servicii.</p>	<p>Realizarea și implementarea de servicii medicale mobile cu frecvență ridicată care să ajungă în comunitățile cu acces dificil la servicii medicale.</p>
<p>Există așezări urbane în cadrul cărora nu se regăsește infrastructura spitalicească de bază, iar majoritatea spitalelor existente necesită lucrări de modernizare, reabilitare și dotare cu echipamente.</p> <p>Lipsa unor secții medicale de specialitate la nivel județean, motiv pentru care locuitorii sunt nevoiți să se deplaseze în centrele urbane din apropiere (neuropsihiatrie, pediatrie, endocrinologie).</p> <p>Accesibilitatea scăzută către centrele medicale cauzată de un transport public îngreunat de perioadele mari de timp dintre rute.</p>	<p>Realizarea de noi spitale cu rol de deservire locală și județeană.</p> <p>Modernizarea și reabilitarea spitalelor existente, unde este cazul.</p> <p>Măsură de realizare a unui profil medical al județului și investirea prioritară spre acel sector. Dezvoltarea sistemului medical într-o rețea trans-județeană de parteneriat. Susținerea în parteneriat public-privat de evenimente anuale (sală de conferință, dotări, facilități de transport) a unui eveniment internațional medical.</p>
<p>Numărul medicilor de familie nu este suficient sau nu există medici de familie în unele localități din mediul rural. Astfel, medicii existenți sunt supraaglomerați. Se observă comune care înregistrează peste 3.500 de locuitori pe un medic de familie.</p> <p>Lipsa de calificare continuă a personalului.</p>	<p>Stimularea antreprenoriatului în domeniul medical la nivelul comunităților rurale.</p> <p>Crearea de servicii medicale mobile cu frecvență ridicată care să ajungă în comunitățile cu acces dificil la servicii medicale.</p> <p>Măsuri de reconversie și programe de formare profesională pentru angajații din infrastructura sanitară</p>

CONCLUZII, PROVOCĂRI, ELEMENTE DE POTENȚIAL	POSIBILE INTERVENȚII
	<p>din județ. Program de realizare a unor cursuri de perfecționare și formare continuă.</p> <p>Colaborarea între unitățile sanitare din regiune pentru a forma structuri asociate pentru a putea ca locuitorii să aibă parte de servicii medicale specializate, care nu se regăsesc în prezent în județ. De asemenea, punerea în practică a unui mod de rotație a resurselor acolo unde sunt disponibile pentru a crește accesibilitatea zonelor lipsite de servicii medicale.</p>
<p>Se remarcă o situație a stării de sănătate cu diverse probleme, fiind prezentă o serie de indicatori de prevalență și morbiditate cu valori ridicate la nivel național.</p>	<p>Implementarea și promovarea unor campanii de informare a populației. Acestea constau în activități practice cu privire la abordarea unui stil de viață sănătos, realizarea de controale medicale anual etc.</p> <p>Implementarea unor măsuri de prevenire, diagnosticare și tratare a afecțiunilor cu rate maxime de prevalență.</p> <p>Programe de realizare a unui serviciu de telemedicină la nivel județean.</p>
SERVICII SOCIALE	
<p>La nivel județean se poate observa că infrastructura de servicii sociale nu este suficient dezvoltată, nici ca prezență teritorială, nici ca diversitate de servicii.</p> <p>Lipsa unui sistem ce oferă legătură directă între asistenței sociali și medicii de specialitate.</p>	<p>Creșterea accesibilității și crearea de servicii sociale integrate destinate grupurilor vulnerabile.</p> <p>Extinderea rețelei infrastructurii sociale în mediul rural.</p> <p>Asigurarea de servicii sociale integrate destinate persoanelor cu dizabilități, care pe lângă masă și cazare să ofere servicii complexe ca diferite tipuri de terapii, integrare pe piața muncii, etc.</p>
<p>Se observă că numărul de copii cu dizabilități este în creștere în ultimii 5 ani. Tendința aceasta generează un necesar din ce în ce mai mare privind efortul de furnizare a serviciilor sociale destinate acestei categorii.</p> <p>Prezența unor persoane cu dizabilități care nu beneficiază de nici o formă de recuperare sau servicii de terapie.</p> <p>Persoanele cu dizabilități întâmpină dificultăți în a obține servicii de îngrijire.</p>	<p>Măsură de eficientizarea procesului de identificare a nevoilor pentru acest segment de beneficiari. Adaptarea serviciilor la nevoile existente.</p> <p>Atragerea furnizorilor privați de servicii sociale pentru încheierea de parteneriate prin intermediul cărora efortul de furnizare a serviciilor sociale să fie suplimentat.</p> <p>Dezvoltarea serviciilor pentru copiii și persoanele aflate în dificultate, centre de zi, gestionate de UAT-uri.</p> <p>Dezvoltare de servicii de recuperare pentru adulții cu dizabilități.</p>
<p>Numărul în scădere de asistenți maternali profesioniști, în timp ce numărul de copii ce au nevoie de protecție în sistem familial, în special copiii cu dizabilități, este în creștere. Apariția de probleme legislative ce nu permit noi angajări în anumite cazuri.</p>	<p>Măsură de eficientizare a formelor de protecție în sistem familial. Identificarea de oportunități legislative pentru certificarea și angajarea de noi asistenți maternali profesioniști.</p> <p>Măsuri de eficientizare și creștere a atractivității spitalelor din județ pentru angajarea medicilor specialiști.</p>

CONCLUZII, PROVOCĂRI, ELEMENTE DE POTENȚIAL	POSIBILE INTERVENȚII
<p>Lipsa unor cadre medicale de specialitate (psihiatrie, neuropsihiatrie) pentru asigurarea copiilor evaluări de specialitate.</p> <p>Lipsa centrelor și serviciilor de planificare familială în cadrul comunităților din mediul rural.</p> <p>Dificultatea consumatorilor de a accesa servicii de detoxifiere în cadrul județului.</p>	<p>Implementarea în mediul rural centre de planificare familială.</p> <p>Realizarea unui centru detox la nivel județean. Colaborarea cu Consiliul Județean pentru realizarea unor campanii de prevenție anti-drog.</p>
CULTURĂ	
<p>Promovare insuficientă a ofertei culturale disponibile la nivelul județului Ialomița.</p>	<p>Promovarea sporită și diversificată a patrimoniului cultural (material și imaterial), în special cel prezent în zone mai puțin cunoscute din județ – zone rurale cu specific autentic și bogat în patrimoniu.</p> <p>Promovarea proiectelor realizate în parteneriate cu alte județe sau la nivelul UAT-urilor componente și promovarea sectorului cultural-artistic la nivel național / internațional.</p> <p>Sprijinirea instituțiilor culturale și din mediul rural în internaționalizarea creațiilor și artiștilor locali.</p> <p>Sprijinirea instituțiilor culturale și din mediul rural în organizarea unor evenimente majore la nivel județean.</p> <p>Încurajarea dezvoltării / reînvierii unor tradiții și activități tradiționale – spre exemplu, promovarea mai bună a diferitelor festivaluri etnice, a meșteșugurilor și a ceramicii din Bărăgan, sau a preparatelor specifice care nu sunt cunoscute de toată lumea.</p> <p>Realizarea unor ateliere meșteșugărești cu rol de muzee vii, festivaluri participative, implicarea societății în cultura etnică respectivă, manuale de patrimoniu imaterial etc.</p> <p>Organizarea unor tabere de creație – ateliere de manufacturiere pentru elevi, pentru producerea de suveniruri ca marca specifică zonei.</p> <p>Realizarea unei serii de povești reale sau augmentate, care pot crea un fundal atractiv pentru o serie de evenimente culturale – povești cu vechile cetăți, despre cetatea dispărută Orașul de Floci sau povești despre marile personalități ale județului precum Mihai Viteazul etc.</p> <p>Sprijinirea manifestărilor și evenimentelor culturale de tradiție și relevante ale instituțiilor publice de cultură aflate sub autoritatea Consiliului Județean Ialomița, realizarea unui calendar anual și promovarea lui, pentru atragerea și fidelizarea publicului.</p> <p>Realizarea unei strategii sectoriale multianuale privind achiziția de patrimoniu cultural mobil și imobil</p>

CONCLUZII, PROVOCĂRI, ELEMENTE DE POTENȚIAL	POSIBILE INTERVENȚII
	<p>reprezentativ pentru cultura arhaică din județul Ialomița.</p> <p>Dezvoltarea unei platforme online care să reunească și să promoveze toate activitățile din agenda culturală a întregului județ pe parcursul unui an – poate fi cuplată cu o platformă integrată de promovare a județului.</p> <p>Dezvoltarea unui sistem de signalistică la nivelul județului prin intermediul căruia să fie promovate atracțiile culturale din tot județul într-o manieră atractivă și unitară – instalarea unor totem-uri informative și digitale cu posibilitatea de scanare a unui cod QR.</p>
<p>Provocări în ceea ce privește starea și gradul de dotare al echipamentelor culturale – în special în zonele rurale.</p>	<p>Implementarea unui program de modernizare a instituțiilor publice de cultură astfel încât să ofere servicii necesare și de calitate.</p> <p>Suplimentarea infrastructurii culturale a județului prin sprijinirea realizării de noi dotări precum spații multifuncționale pentru evenimente de mare anvergură, sedii ale unor instituții culturale și în special cămine culturale, biblioteci și centre culturale în UAT-urile care nu sunt suficient deservite în acest moment.</p> <p>Inventarierea și valorificarea spațiilor abandonate sau a spațiilor în stare avansată de degradare din județ pentru transformarea lor în echipamente socio-culturale.</p> <p>Crearea unor Centre Culturale Creative, pentru promovarea evenimentelor culturale, de artă vizuală sau a altor tipuri de reprezentații artistice.</p> <p>Realizarea unui ghid de reabilitare / consolidare / amenajare a monumentelor istorice și a clădirilor cu valoare arhitectural-ambientală ridicată din zonele rurale, astfel încât acestea să respecte identitatea locală, inclusiv prin identificarea unor posibili specialiști ce pot fi implicați și aceste intervenții.</p> <p>Încurajarea utilizării noilor tehnologii XR (VR – Realitate Virtuală, AR – Realitate Augmentată, MR – Realitate Mixtă) pentru îmbogățirea mijloacelor de prezentare / reconstrucție a resurselor culturale, dar și pentru a oferi un acces mai facil la acestea.</p>
<p>Insuficiența sau neadecvarea sprijinului disponibil pentru actorii culturali și lipsa acestora în sectorul cultural.</p>	<p>Organizarea unor grupuri de lucru periodice cu actori reprezentativi din sectoarele culturale și creative.</p> <p>Crearea unui consorțiu prin care toate inițiativele culturale de la nivel local să fie reunite și organizate, astfel încât toate ideile să fie mai ușor centralizate și accesibile pentru toți actorii reprezentativi.</p> <p>Promovarea proiectelor realizate în parteneriat, în special în cazul proiectelor mici prin care pot fi incluși toți actorii interesați de pe teritoriul întregului județ –</p>

CONCLUZII, PROVOCĂRI, ELEMENTE DE POTENȚIAL	POSIBILE INTERVENȚII
	<p>proiectele pot fi locale, sau grupate, fiind astfel posibilă și o conexiune între evenimente.</p> <p>Dezvoltarea unor spații de lucru / hub-uri pentru actorii din sectoarele culturale și creative, ce pot primi și funcțiuni de centre comunitare, rezidențe artistice, spații de creație și expoziție sau dotări pentru formare, cercetare și inovare în domeniu.</p>
SPORT ȘI AGREMENT	
<p>Insuficienta dezvoltare și promovare a infrastructurii și ofertei sportive de la nivelul întregului județ.</p>	<p>Implementarea unui program de modernizare continuă a infrastructurii sportive care necesită lucrări de reabilitare / extindere / dotare.</p> <p>Realizarea unor dotări sportive majore care să asigure spațiile necesare practicării sporturilor de performanță, dar și organizării de evenimente și competiții de interes la nivel local, național și internațional.</p> <p>Realizarea și actualizarea permanentă a unei evidențe a infrastructurii sportive din județ (atât în funcțiune, cât și în stare avansată de degradare sau care urmează să se realizeze), care să cuprindă informații despre tipologia echipamentelor, starea, regimul juridic, capacitatea și gradul de dotare a acestora.</p> <p>Promovarea sportului către comunitate prin campanii de activare, precum simulatoare sportive sau evenimente și activități sportive în aer liber – pe râul lalomița, pe plajele de la lacul Amara, în parcuri etc.</p> <p>Sprrijinirea organizării de evenimente sportive majore care să sporească vizibilitatea activităților sportive în județ – de exemplu evenimente tip Color Run, competiții sportive de înot sau de caiac-canoe.</p> <p>Organizarea unor competiții sportive de masă/maraton/ cicloturism motocros etc. în jurul lacului Amara.</p> <p>Realizarea unei strategii sectoriale multianuale privind sportul de masă și sportul de performanță la nivelul județului lalomița, pentru optimizarea alocării resurselor de finanțare.</p> <p>Întocmirea unui calendar al manifestărilor sportive de masă, pe discipline sportive, categorii de participanți, perioade și locuri de desfășurare și asigurarea promovării lui în toate mediile sociale.</p>
<p>Insuficienta dezvoltare și promovare a ofertei de agrement la nivelul întregului județ.</p>	<p>Dezvoltarea oportunităților de petrecere a timpului liber prin crearea / reactivarea unor zone noi / neconvenționale pentru petrecerea timpului liber.</p> <p>Dezvoltarea dotărilor de agrement existente la nivel județean și construirea unora noi – spre exemplu, valorificarea băilor termale și a stațiunilor</p>



UNIUNEA EUROPEANĂ



Programul Operațional Capacitate Administrativă
Competența face diferența!



Instrumente Structurale
2014-2020

CONCLUZII, PROVOCĂRI, ELEMENTE DE POTENȚIAL	POSIBILE INTERVENȚII
	<p>balneoclimatice, a parcurilor de aventură, ștrandurilor termale de pe teritoriul județului etc.</p> <p>Amenajarea unor trasee ciclabile care să conecteze zone de interes la nivel județean.</p>

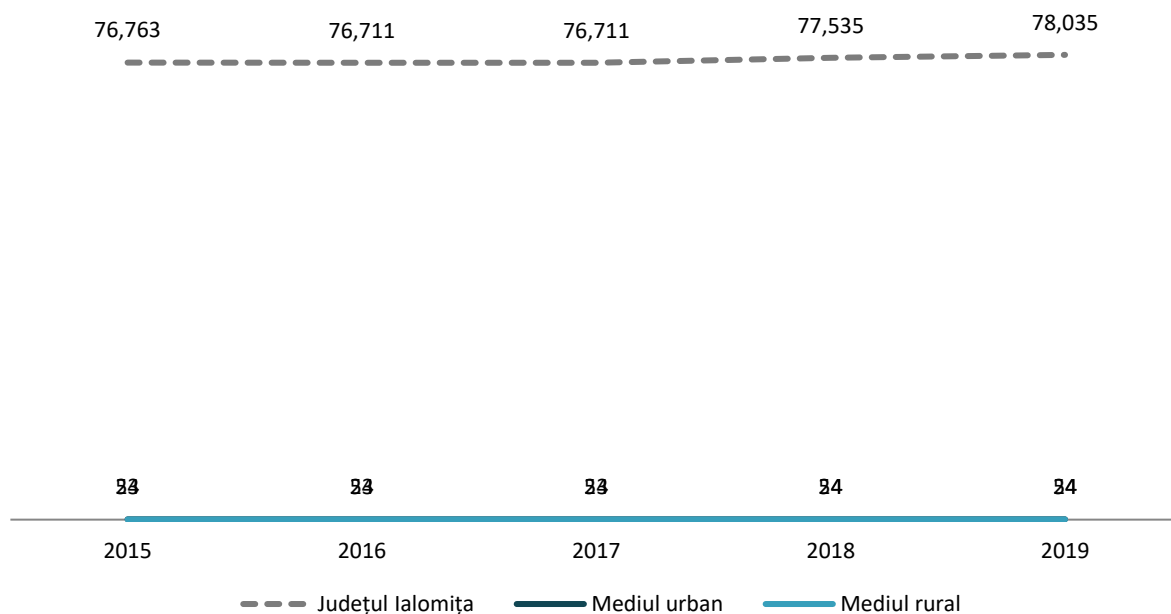
2.5. UTILITĂȚI PUBLICE

2.5.1. ALIMENTAREA CU APĂ ȘI COLECTAREA APELOR UZATE

Sisteme de alimentare cu apă

În perioada 2015-2019, sesizăm în figura de mai jos că evoluția capacității instalațiilor de producere a apei potabile la nivelul județului este ușor crescătoare, de + 1,7 %. Cea mai sesizabilă creștere este raportată în anul 2018, cu cca. 800 mc/zi mai mult față de anul precedent. În anul 2019, capacitatea instalațiilor de producere a apei potabile din mediul urban a fost aceeași ca în anul 2018, reprezentând cca. 69 % din totalul pe județ. Cea mai ridicată valoare a fost raportată în Municipiul Slobozia, reprezentând cca. 29 % din total. În plus, menționăm că **13 comune nu beneficiază de instalații de producere a apei potabile (cca. 20 % din totalul UAT-urilor județului).**

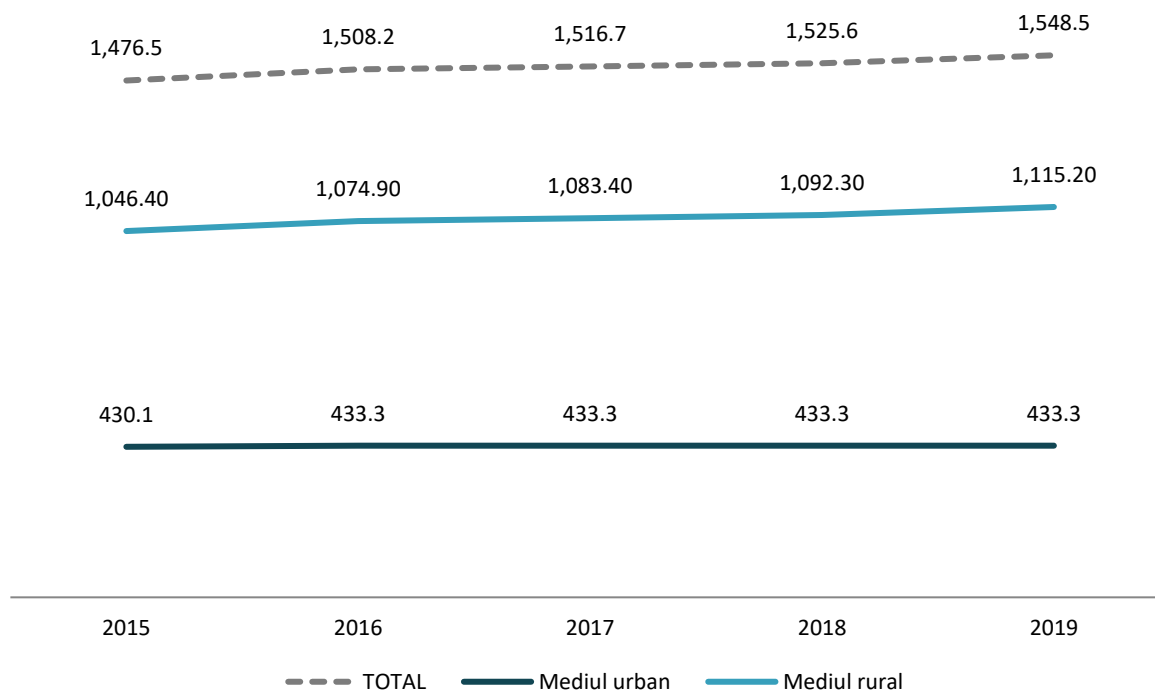
FIGURA 155 EVOLUȚIA CAPACITĂȚII INSTALAȚIILOR DE PRODUCERE A APEI POTABILE DIN JUDEȚ (MC/ZI), 2015-2019



Sursa: Baza de date INS TEMPO

Și în ceea ce privește evoluția lungimii totale a rețelei simple de distribuție a apei potabile din județ sesizăm o ușoară creștere în perioada 2015-2019, de cca. + 4,9 %. **Rețelele din mediul rural însumează cei mai mulți km (cca. 72 % din total, în anul 2019).** În ceea ce privește mediul urban, valoarea a rămas constantă în ultimii 4 ani. Cea mai ridicată valoare a fost raportată în Municipiul Fetești (cca. 9 % din totalul pe județ), urmat de Municipiul Slobozia (cca. 7 % din total).

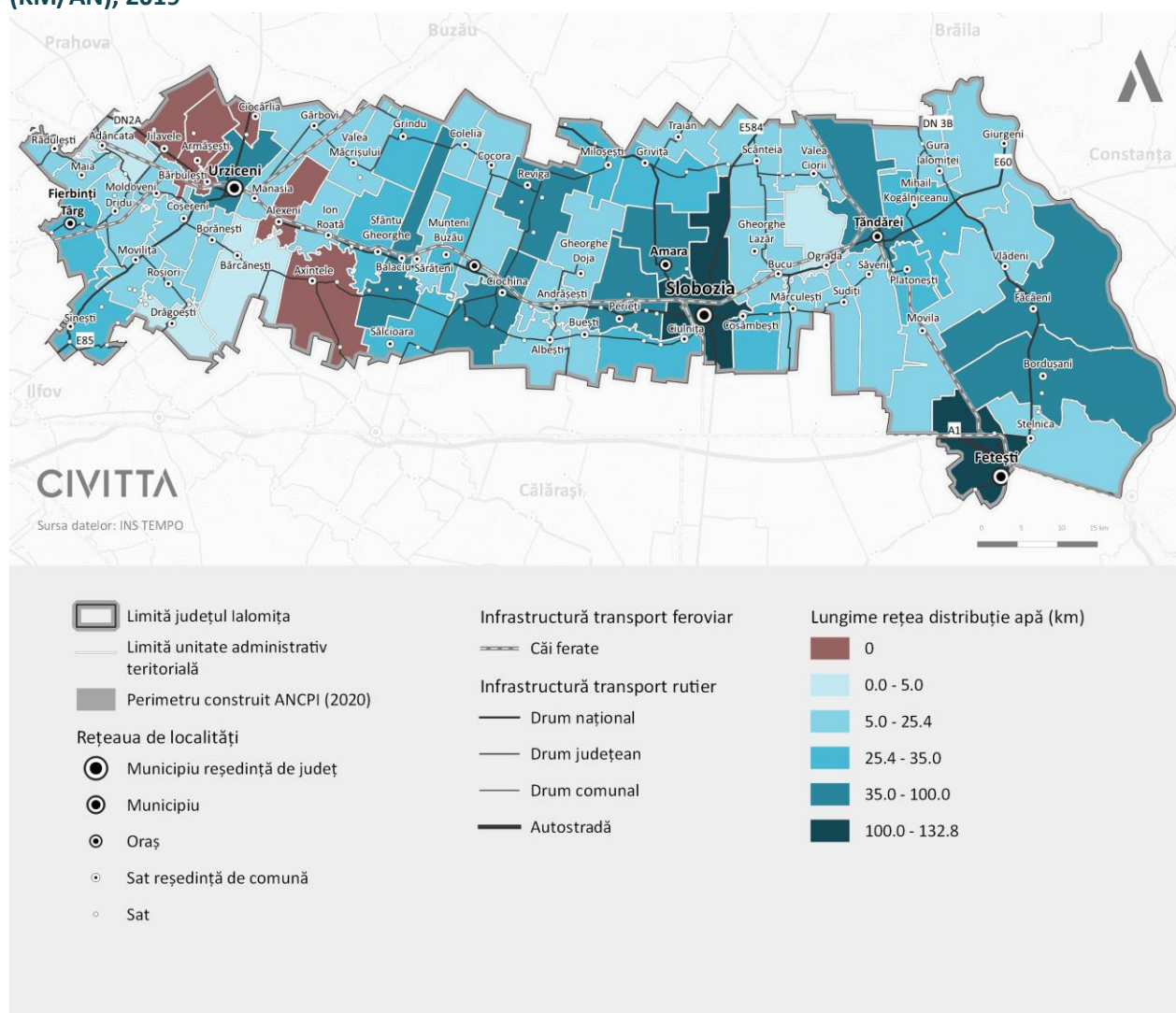
FIGURA 156 EVOLUȚIA LUNGIMII TOTALE A REȚELEI SIMPLE DE DISTRIBUȚIE A APEI POTABILE DIN JUDEȚ (KM/AN), 2015-2019



Sursa: Baza de date INS TEMPO

Conform datelor furnizate de către INS TEMPO, **majoritatea UAT-urilor beneficiază de sisteme de alimentare cu apă potabilă: 60 din 66 UAT-uri** (53 din 59 de comune au astfel de sisteme). Singurele comune care nu beneficiază de sisteme de alimentare cu apă sunt: Alexeni, Armășești, Axintele, Bărbulești, Ciocârlia, și Jilavele. Acestea sunt localizate în vestul județului – vezi figura de mai jos. Observăm că UAT-urile din zona periurbană a municipiului Slobozia au înregistrat valori medii, cuprinse între 5 -100 km, însumând cele mai mari valori din județ, comparativ cu celelalte zone periurbane (cca. 17% din total comparativ cu cca. 4 % - procentul înregistrat de zona periurbană a municipiului Fetești). Subliniem că **3 comune au rețele de distribuție a apei potabile cu lungimi sub 5 km**. Acestea sunt: Bărcănești, Drăgoești și Ograda.

FIGURA 157 LUNGIMEA TOTALĂ A REȚELEI SIMPLE DE DISTRIBUȚIE A APEI POTABILE DIN JUDEȚ PE UAT (KM/AN), 2019



Sursa: Baza de date INS TEMPO

Până în prezent, au fost obținute date de la doi operatori economici care distribuie apa potabilă la nivelul județului Ialomița în 13 UAT-uri și anume: S.C. URBAN S.A. Slobozia și S.C. RAJA S.A. Constanța. Ceilalți 5 operatori economici care distribuie apa potabilă la nivelul județului Ialomița pentru 15 UAT-uri sunt: ECOAQUA Călărași, S.C. EURO APA VOL, S.C. EURO APA VOL, ECOAQUA Buc. Urziceni, S.C. Pama SRL Ploiești¹²⁷. Celelalte 32 de UAT-uri sunt deservite de către operatori locali (servicii publice de alimentare cu apă). În cadrul grupului de lucru desfășurat pentru consultarea actorilor locali în procesul de elaborare a strategiei, am aflat că operatorul regional SC URBAN SA Slobozia plănuiește să preia UAT-urile nedeservite de operatori regionali, în vederea realizării investițiilor în sistemele de alimentare cu apă și apă uzată.

Aria de deservire a operatorului S.C. URBAN S.A. Slobozia cuprinde 6 UAT-uri, iar aria operatorului S.C. RAJA S.A. Constanța cuprinde 7 UAT-uri. Toate UAT-urile deservite de cei doi operatori au sisteme de alimentare cu apă, singura problemă majoră raportată fiind lipsa apei potabile în UAT Moldoveni¹²⁸. Conform datelor furnizate de către cei doi operatori economici care gestionează cele 13 UAT-uri (cele listate în tabelul de

¹²⁷ Conform informațiilor prezentate în Planul de Amenajare al Teritoriului Județean Ialomița

¹²⁸ Acest UAT are rețea, dar nu are instalație de producere a apei potabile, cf. datelor furnizate de către INS TEMPO (2019).



mai jos), **numărul de brașamente la sistemul de alimentare cu apă în perioada 2015-2020 a crescut cu cca. + 20 %**, cea mai mare valoare fiind raportată în anul 2020; numărul de brașamente din mediul urban este mai mare decât cel din mediul rural, reprezentând cca. 78 % din total. În ceea ce privește gradul de contorizare, acesta a fost ridicat în anul 2020 în cazul localităților urbane deservite de către S.C. RAJA S.R.L. CONSTANȚA (100 % - orașul Fierbinți-Târg, peste 90 % - orașele Căzănești și Țândărei, și de cca. 86 % - municipiul Fetești). Și cele rurale au un grad ridicat, de peste 95 %, mai puțin comuna Moldoveni, cu un procent de cca. 43 %. Pentru municipiul Slobozia, deservit de către S.C. URBAN S.A. SLOBOZIA, cunoaștem doar media pentru perioada 2014-2020, aceasta fiind de 32 %.

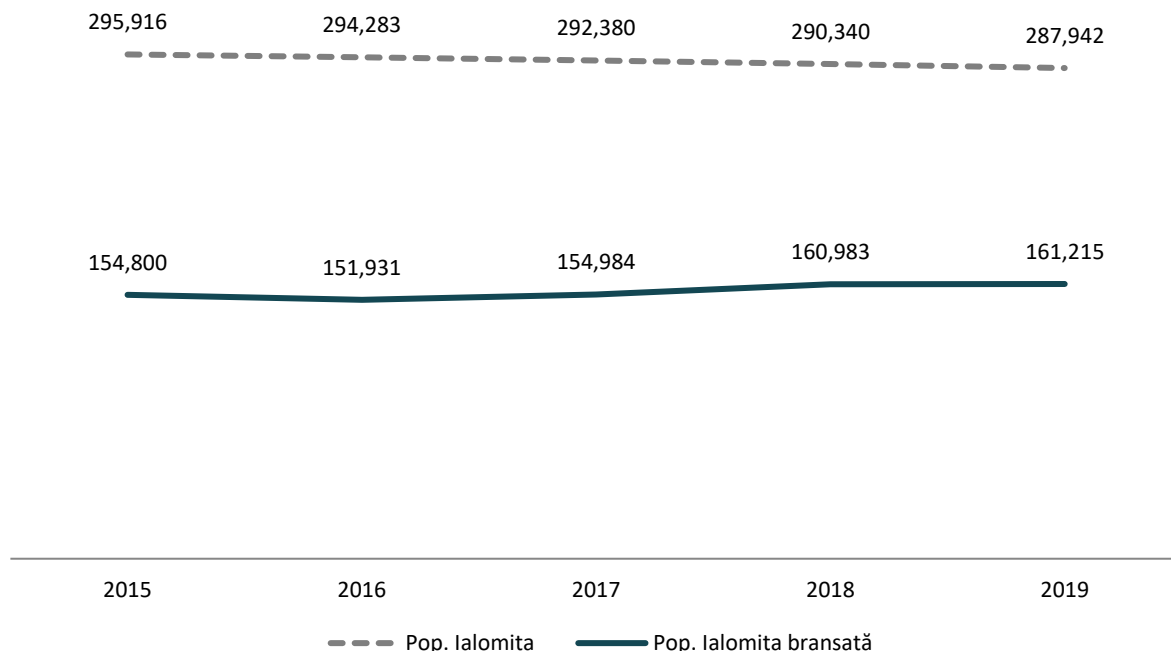
TABELUL – UAT-URILE DESERVITE DE CĂTRE CEI DOI OPERATORI ECONOMICI CU SISTEM DE ALIMENTARE CU APĂ POTABILĂ

UAT DESERVIT	S.C. URBAN S.A. SLOBOZIA	S.C. RAJA S.A. CONSTANȚA
Municipiul Slobozia	X	-
Municipiul Fetești	-	X
Orașul Țândărei	-	X
Orașul Căzănești	-	X
Orașul Fierbinți-Târg	-	X
Comuna Ciulnița	X	-
Comuna Cosâmbesti	X	-
Comuna Dridu	-	X
Comuna Grivița	X	-
Comuna Mărculești	X	-
Comuna Moldoveni	-	X (are rețea, apă nepotabilă)
Comuna Scânteia	X	-
Comuna Sudiți	-	X

Sursa: S.C. URBAN S.A. Slobozia, S.C. RAJA S.A. Constanța

La nivelul regiunii Sud-Muntenia, populația deservită de sistemul public de alimentare cu apă din județul Ialomița reprezenta în anul 2019 cca. 8 % din populația totală a regiunii deservite de acest sistem. În perioada 2015-2019, populația deservită din județ a crescut foarte ușor, cu cca. + 4 %. Raportată la populația totală a județului, **populația deservită de sistemul de alimentare cu apă reprezenta cca. 56 %, în anul 2019.**

FIGURA 158 EVOLUȚIA NUMĂRULUI POPULAȚIEI DESERVITE DE SISTEMUL PUBLIC DE ALIMENTARE CU APĂ DIN JUDEȚ (NR./AN), 2015-2019

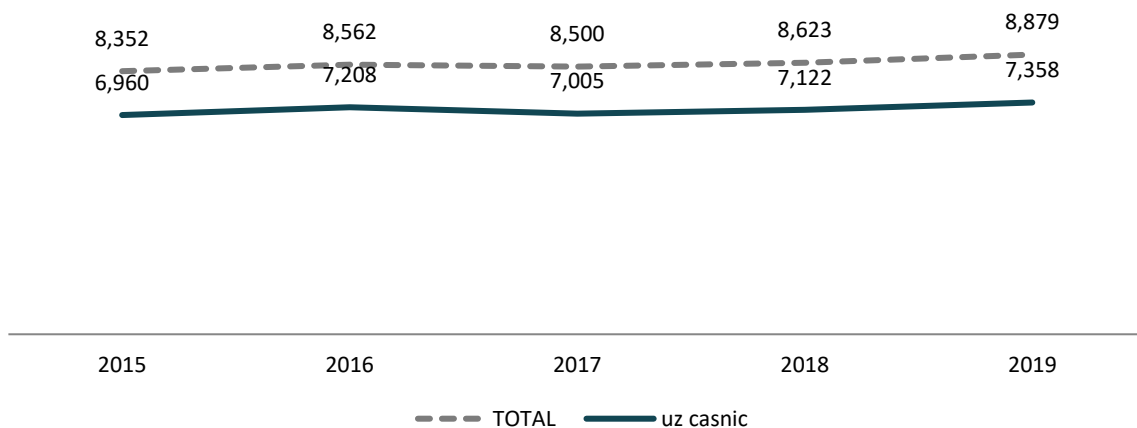


Sursa: Baza de date INS TEMPO

Evoluția cantității de apă potabilă distribuită populației din județ este ușor în creștere, conform figurii de mai jos, cu cca. + 6,3 % în perioada 2015-2019. În anul 2019, **cantitatea distribuită în mediul urban a fost aproximativ aceeași cu cea distribuită în mediul rural** (cca. 52 % reprezenta cea din mediul urban). Cea mai mare parte din cantitatea de apă distribuită în județ este utilizată în scop casnic (în anul 2019, aceasta reprezenta cca. 83 % din total). Și această cantitate este în creștere cu cca. + 5,7 % pentru aceeași perioadă de timp. Și în cazul cantității de apă distribuită pentru uz casnic, valoarea din mediul urban a fost aproximativ aceeași cu cea din mediul rural (cca. 51 % reprezenta cea din mediul rural). La nivelul județului, municipiul Slobozia a înregistrat cea mai mare valoare (cca. 25 % din total pentru cantitatea totală de apă potabilă distribuită, iar cca. 73 % din cantitatea distribuită în municipiu reprezintă apa distribuită pentru uzul casnic).

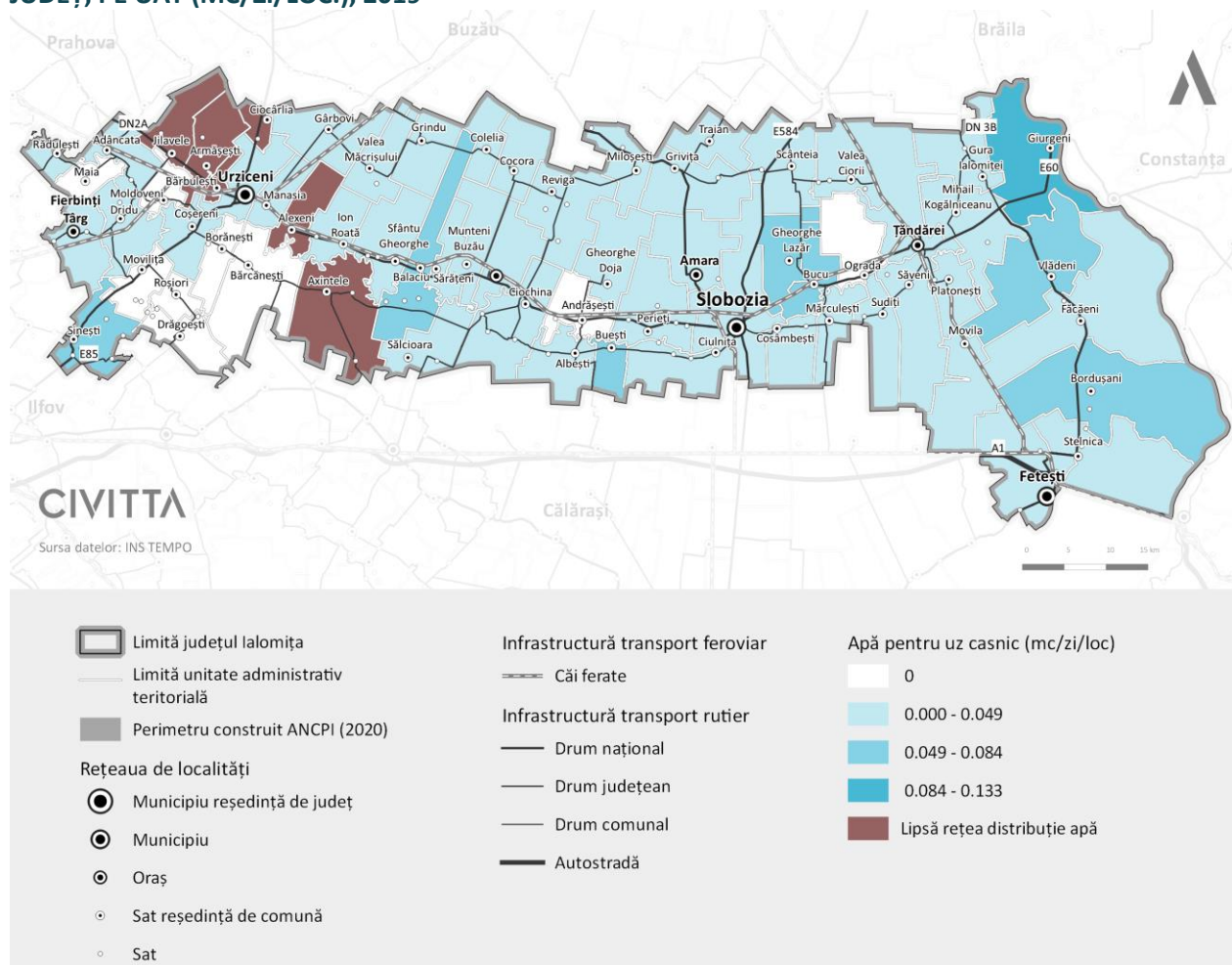
La nivelul județului, cantitatea de apă potabilă distribuită pentru uzul casnic populației branșate a fost de cca. 0,05 mc/ zi/ locuitor în anul 2019. După cum observăm în harta de mai jos, **majoritatea UAT-urilor (cca. 87 % din UAT-urile care au rețea de distribuție a apei) se încadrează în intervalul 0-0,049 mc/zi/locuitor, chiar și cele din mediul urban**. Sunt câteva comune care se încadrează în următorul interval de 0,049-0,084 (cca. 12 % din total). Comuna Giurgeni a înregistrat valoarea cea mai ridicată din județ, de 0,133 mc/zi/locuitor de apă pentru uz casnic. Menționăm că există și **UAT-uri care au rețea de distribuție a apei potabile, dar nu au distribuit apă potabilă pentru uzul casnic, conform datelor prezentate de INS TEMPO (2019)**. Acestea reprezintă cca. 15 % din totalul UAT-urilor cu rețea de distribuție a apei potabile.

FIGURA 159 EVOLUȚIA CANTITĂȚII DE APĂ POTABILĂ DISTRIBUITĂ CONSUMATORILOR DIN JUDEȚ (MC/ZI), 2015-2019



Sursa: Baza de date INS TEMPO

FIGURA 160 CANTITATEA DE APĂ POTABILĂ DISTRIBUITĂ PENTRU UZUL CASNIC POPULAȚIEI DIN JUDEȚ, PE UAT (MC/ZI/LOC.), 2019



Sursa: Baza de date INS TEMPO



UNIUNEA EUROPEANĂ



Sisteme de canalizare

Principalele stații din județ sunt prezentate succint mai jos, pe baza informațiilor furnizate de către S.C. URBAN S.A. Slobozia și S.C. RAJA S.A. Constanța.

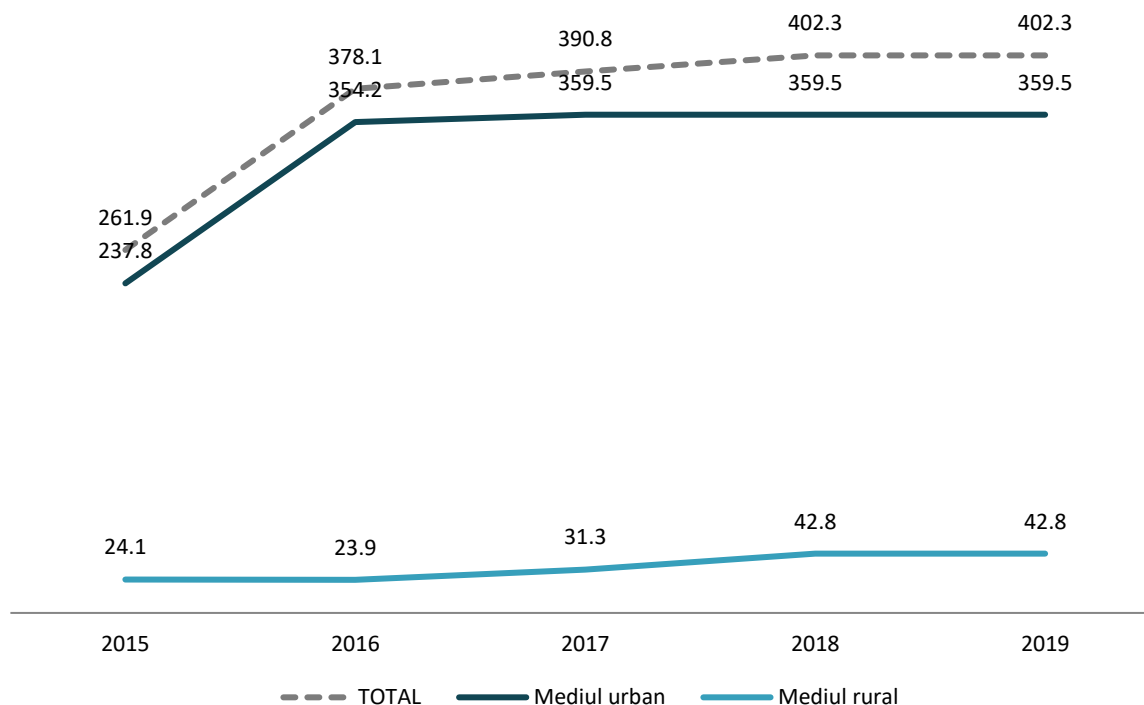
Stația de epurare a Municipiului Slobozia, gestionată de către S.C. URBAN S.A. SLOBOZIA, are o suprafață totală de 27.857 mp și una construită de 19.985 mp, și este amplasată pe șoseaua București-Constanța (km 150). **Această stație a fost re tehnologizată în anul 2011**, când a fost pusă în funcțiune treapta biologică cu o capacitate maximă de 400-600 l/s. Pentru treapta mecanică, capacitatea maximă a stației este de 750 l/s. Randamentul acestei stații de epurare este: CCOCr (90 %), amoniu (95 %), CBO5 (95 %), îndepărtare reziduu fix (95 %), îndepărtare substanțe extractibile totale (95 %), fosfor total (80 %), azot total (70 %).

De asemenea, există și cele **două stații de epurare Ciulnița și Ion Ghica** (localizate în nordul localităților) gestionate de către același operator, S.C. URBAN S.A. SLOBOZIA. Stațiile de epurare au treaptă mecano-biologică unde are loc nitrificarea-denitrificarea apelor uzate și dezinfecția cu hipoclorit a acestora. După epurare, apele uzate sunt evacuate în râul Ialomița, prin intermediul unor conducte. Gurile de descărcare în emisar sunt amplasate pe malul drept al râului Ialomița.

Conform informațiilor prezentate în Planul de Amenajare al Teritoriului Județean Ialomița, după implementarea proiectului POS Mediu, **s-au construit și reabilitat următoarele stații de epurare** în județul Ialomița gestionate de către celălalt operator, S.C. RAJA S.A. Constanța: **stația de epurare Fetești, stația de epurare Fierbinți Dridu, stația de epurare Țândărei**. În principiu, toate cele 3 stații au tehnologii similare, cu mici diferențe, astfel: epurare mecano-biologică avansată (toate stațiile), dezinfecție cu UV (toate stațiile), stabilizare anaerobă (doar Fetești)/ aerobă (Fierbinți Dridu și Țândărei) nămol, deshidratare (toate stațiile), depozitare (toate stațiile), cogenerare (doar Fetești).

Conform datelor furnizate de către INS TEMPO, 13 UAT-uri din județ beneficiază de sisteme de canalizare. Conform informațiile prezentate în PATJ Ialomița, sunt de fapt 25 UAT-uri care au canalizare (16 dintre acestea având și stații de epurare). 12 UAT-uri dintre acestea se regăsesc și pe INS TEMPO, platforma mai prezintă însă o comună care nu apare în PATJ, și anume: comuna Borănești. Deci, în total, **județul Ialomița are 26 UAT-uri care beneficiază de sisteme de canalizare**. Lungimile rețelelor de canalizare pe UAT (pe baza informațiilor prezentate de INS TEMPO și PATJ) sunt spațializate în harta ce urmează după graficul de mai jos. În ceea ce privește graficul de mai jos, acesta prezintă evoluția lungimii totale simple a conductelor de canalizare din județ doar pentru cele 13 UAT-uri care apar pe INS TEMPO (în PATJ nu apare și evoluția lungimilor pe UAT). Observăm că lungimea rețelelor de canalizare a crescut destul de mult, cu cca. + 53,6 %. Cea mai mare creștere este înregistrată în anul 2016, cu cca. 100 km de conducte de canalizare mai mult decât anul precedent. **Cei mai mulți km de conducte de canalizare sunt înregistrați în mediul urban (cca. 89 % din total).**

FIGURA 161 EVOLUȚIA LUNGIMII TOTALE SIMPLE A CONDUCTELOR DE CANALIZARE DIN JUDEȚ (KM), 2015-2019

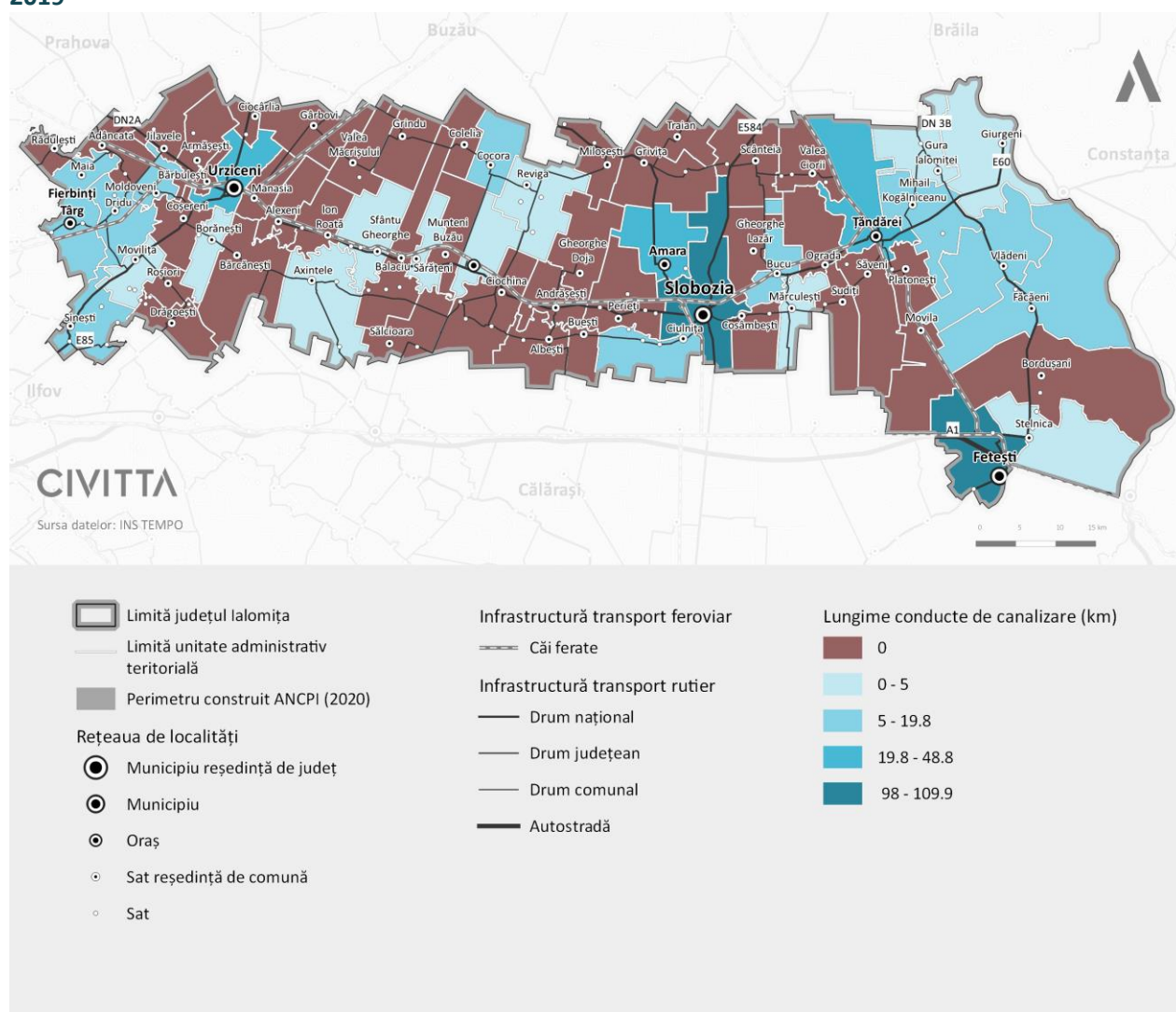


Sursa: Baza de date INS TEMPO

În harta de mai jos, sesizăm că **predomină UAT-urile fără rețea de canalizare (cca. 61 % din județ)**. De asemenea, **cca. 42 % din UAT-urile cu canalizare din județ reprezintă UAT-uri cu lungimea rețelelor de canalizare sub 5 km. Din această categorie, face parte și orașul Căzănești**. În ceea ce privește orașul Fierbinți-Târg, valoarea acestuia este cuprinsă în intervalul 5-19,8 km. **Ambele orașe menționate nu au măcar 50 % din totalul străzilor orășenești, cu canalizare (conform PATJ Ialomița)**. În ceea ce privește celelalte două orașe, Amara și Țândărei, acestea îndeplinesc minimul de 50 %, și alături de municipiul Urziceni, sunt singurele UAT-uri din județ încadrate în intervalul 19,8-48,8 km. Cei mai mulți km sunt înregistrați în două municipii: Slobozia și Fetești. Conform datelor prezentate în PATJ Ialomița, în acestea este respectat indicatorul minimal ce prevede ca străzile cu canalizare să reprezinte 60 % din totalul străzilor municipiului. Acest indicator este respectat și în cazul municipiului Urziceni.

Lungimile rețelelor de canalizare din Municipiile Slobozia și Fetești reprezintă în total cca. 44 % din totalul lungimilor rețelelor de canalizare din județ. În zona periurbană a acestora există UAT-uri fără rețea de canalizare, precum comunele Cosâmbești, Gheorghe Lazăr, Grivița și Scânteia, din zona periurbană Slobozia și comunele Bordușani și Movila din zona periurbană Fetești.

FIGURA 162 LUNGIMEA TOTALĂ SIMPLĂ A CONDUCTELOR DE CANALIZARE DIN JUDEȚ PE UAT (KM/AN), 2019



Sursa: Baza de date INS TEMPO

În tabelul de mai jos, observăm că **3 comune deservite de către S.C. URBANA S.A Slobozia au rețeaua de canalizare în curs de implementare**, iar o parte din localitățile aparținătoare ale orașului Fierbinți-Târg și comunei Dridu (3 localități) deservite de S.C. RAJA S.A. CONSTANȚA nu au rețea de canalizare.

TABEL 40 UAT-URILE DESERVITE DE CĂTRE CEI DOI OPERATORI ECONOMICI CU SISTEM DE CANALIZARE

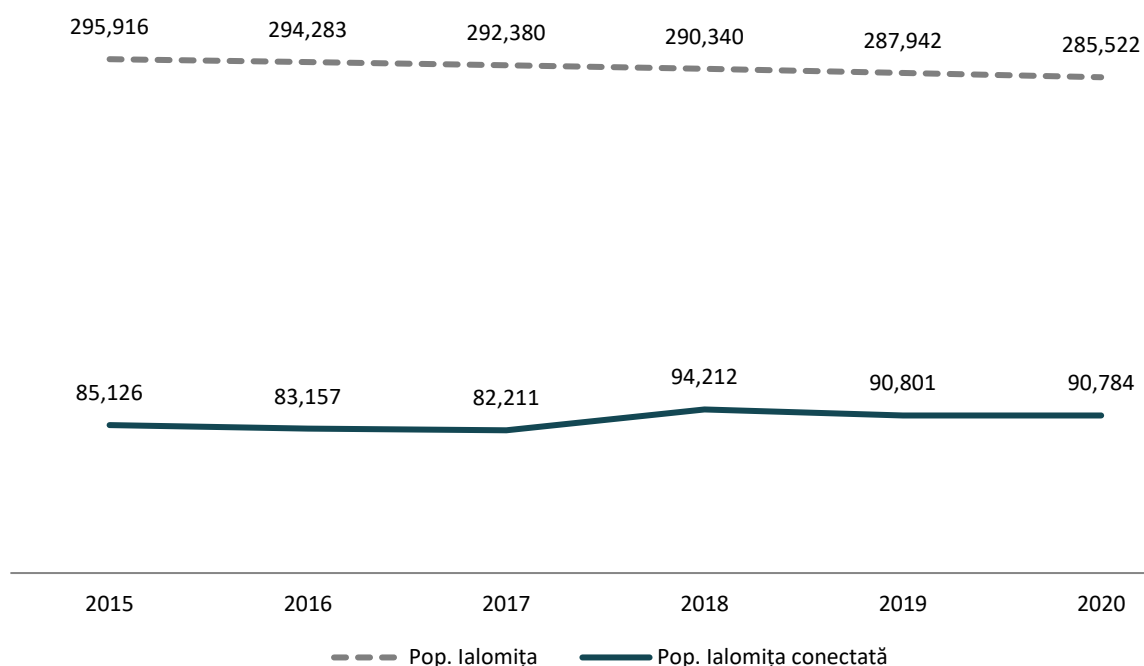
UAT DESERVIT	S.C. URBAN S.A. SLOBOZIA	S.C. RAJA S.A. CONSTANȚA
Municipiul Slobozia	X	-
Municipiul Fetești	-	X
Orașul Tândărei	-	X
Orașul Fierbinți-Târg	-	Lipsă rețea de canalizare (pentru 2 din 4 localități aparținătoare)
Comuna Dridu	-	Lipsă rețea de canalizare (pentru 1 din 2 localități aparținătoare)

UAT DESERVIT	S.C. URBAN S.A. SLOBOZIA	S.C. RAJA S.A. CONSTANȚA
Comuna Grivița	În curs de execuție	-
Comuna Mărculești	În curs de execuție	-
Comuna Moldoveni	-	X
Comuna Scânteia	În curs de execuție	-

Sursa: S.C. URBAN S.A. Slobozia, S.C. RAJA S.A. Constanța

Conform datelor furnizate de către cei doi operatori economici, **numărul de locuințe racordate la sistemul de canalizare pentru localitățile cu rețea de canalizare listate în tabelul de mai sus a crescut cu cca. + 43 %** în perioada 2015-2020. Cele mai multe sunt înregistrate în mediul urban (cca. 81 % din total, în anul 2020). La nivelul regiunii Sud-Muntenia, populația conectată la sistemele de canalizare din județul Ialomița reprezintă în anul 2020 cca. 8 % din populația totală a regiunii conectată la acest sistem. În perioada 2015-2020, populația conectată din județ a crescut foarte ușor, cu cca. + 7 %. Raportată la populația totală a județului, **populația conectată la sistemul de canalizare reprezintă cca. 32 %, în anul 2020.**

FIGURA 163 EVOLUȚIA NUMĂRULUI POPULAȚIEI CONECTATE LA SISTEMELE DE CANALIZARE DIN JUDEȚ (NR./AN), 2015-2020



Sursa: Baza de date INS TEMPO

Pentru ambele sisteme, atât de alimentare cu apă potabilă, cât și de canalizare, cei doi operatori economici, S.C. URBAN S.A. Slobozia și S.C. RAJA S.A. Constanța, au comunicat proiectele aflate în faza de execuție:

- Decolmatarea chesonului SPAU Cuza-Vodă (cf. S.C. URBAN S.A. Slobozia);
- Realizarea de cămine apometrice în municipiul Fetești; studii hidrogeologice privind dimensionarea zonelor de protecție sanitară și hidrogeologică pentru sursele de apă din localitățile Dridu (sursa nouă) și Moldoveni; Studiu de soluție pentru îmbunătățirea calității apei în sursele de

apă Sudiți; Extindere SCADA pentru monitorizarea sistemelor de alimentare cu apă în aria de operare RAJA SA (TP) (cf. S.C. RAJA S.A. Constanța)¹²⁹.

De asemenea, au comunicat următoarele nevoi pentru fiecare UAT în parte, acestea fiind listate în tabelul de mai jos.

TABELUL – PRINCIPALELE NEVOI DE REABILITARE/ EXTINDERE/ RETEHNOLOGIZARE A SISTEMELOR DE ALIMENTARE CU APĂ ȘI DE CANALIZARE ÎN UAT-URILE DESERVITE DE CEI DOI OPERATORI ECONOMICI

UAT DESERVIT	REABILITARE	EXTINDERE	RETEHNOLOGIZARE
Municipiul Slobozia	Este necesară înlocuirea (reabilitarea) rețelei de canalizare menajeră de pe str. Lacului	-	Retehnologizare post transformare Uzina Nouă, cu montarea echipamentului de măsură de pe joasă tensiune pe medie tensiune Stația de epurare Slobozia are nevoie de înlocuirea sistemului de aerare prin insuflarea de aer pentru reducerea consumului de energie electrică, și punerea în funcțiune a liniei nămolului la stația de epurare.
Municipiul Fetești	1,08 rețea distribuție apă pe str. Oituz, Viorelelor, Soarelui, Taberei, Mărculești	1,6 km rețea distribuție apă pe str. Viorelelor, Independenței, Cireșilor	-
Orașul Țândărei	0,2 km rețea distribuție apă pe str. Libertății și Cornului 3,5 km conducte canalizare Șoseaua București, zonă de locuințe colective	1,5 km conducte canalizare pe str. Aleea Fabricii SEAU	-
Orașul Căzănești	4,3 km rețea distribuție apă pe str. București, Gării, Nordului	-	-
Orașul Fierbinți-Târg	-	2 foraje front captare Fierbinți	-

¹²⁹ Acest operator a propus un nou masterplan pentru Ialomița (în masterplanul vechi erau vizate inclusiv localitățile în care nu există sisteme de alimentare cu apă potabilă și de canalizare) despre reabilitarea și modernizarea sistemului de alimentare cu apă și canalizare, care are potențial de a fi aprobat. Cf. sursă web: https://www.independentonline.ro/2021/06/02/RAJA-SA-Constanta-revine-in-lalomita-cu-un-nou-Masterplan-22815?news_page=342 (accesat 22/09/2021).

UAT DESERVIT	REABILITARE	EXTINDERE	RETEHNOLOGIZARE
		1 km rețea aducțiune apă Fierbinți 10,9 km rețea canalizare în Fierbinții de Jos și Grecii de Jos	
Comuna Dridu	-	1 foraj front captare Dridu-Snagov 0,5 km rețea aducțiune apă Dridu-Snagov	-
Comuna Moldoveni	-	2 km rețea distribuție apă 8 km rețea canalizare O stație de epurare a apelor uzate	-

Sursa: S.C. URBAN S.A. Slobozia, S.C. RAJA S.A. Constanța

2.5.2. INFRASTRUCTURA ENERGETICĂ

Alimentare cu energie electrică. Iluminat public

Conform datelor furnizate de către ANRE cu privire la sursele de energie regenerabilă, **în 50 de localități ale județului Ialomița funcționează 131 de centrale electrice (dintre care 1 – eoliană, 1 – hidroelectrică¹³⁰, restul – fotovoltaice) cu o putere electrică instalată totală de 149.876,11 kW**. Cele mai multe centrale sunt localizate în UAT Slobozia (21 de centrale electrice), urmat de orașul Amara (16 centrale electrice) și de municipiul Urziceni pe locul 3 cu 6 centrale electrice. De asemenea, în județul Ialomița **sunt 31 de centrale electrice (numai fotovoltaice) pentru care s-a emis aviz tehnic de racordare**.

În ceea ce privește sistemul de transport al energiei electrice, conform datelor furnizate de către CNTEE Transelectrica SA, teritoriul județului Ialomița este traversat de următoarele linii electrice aeriene de înaltă tensiune:

- **LEA 400 kV Cernavodă – Gura Ialomiței circ. 1 și LEA 400 kV Lacu Sărat – Gura Ialomiței**, ambele gestionate de către CNTEE Transelectrica SA UTT Constanța;
- **LEA 400 kV Cernavodă – Pelicanu, LEA 400 kV Cernavodă – Gura Ialomiței circ. 2, LEA 400 kV București Sud – Gura Ialomiței**, toate gestionate de către CNTEE Transelectrica SA UTT București. În plus, teritoriul va fi străbătut de **LEA 400 kV Cernavodă – Stâlp (LEA nouă)**, fiind un proiect aflat în faza de execuție.

Conform informațiilor prezentate în Planul de Amenajare al Teritoriului Județean Ialomița, în afară de LEA 400 kV prezentate mai sus, mai există LEA 220 kV care însumează 20 km (Gura Ialomiței-Basarab-Constanța), și LEA 110 kV care însumează 323,37 km. În ceea ce privește liniile electrice de medie tensiune, predomină LEA 20 kV care însumează 2.078 km (din care 211 km subterane, în mediul urban). În ceea ce privește liniile electrice de joasă tensiune, LEA 0,4 kV însumează 1.788 km, iar cele subterane însumează 276 km (doar în mediul urban). Alimentarea rețelei de joasă tensiune se realizează prin cele 1.521 de

¹³⁰ De putere mică, amenajată pe râul Ialomița, în UAT Dridu, cf. PATJ Ialomița.

posturi de transformare ale rețelei de medie tensiune. Operatorul de distribuție a energiei electrice este S.C. ENEL DISTRIBUȚIE DOBROGEA S.A.

În ceea ce privește stațiile de transformare, județul are o singură stație de transformare gestionată de către CNTEE Transelectrica SA UTT București: stația de transformare 400/110 kV Gura Ialomiței. Această stație alimentează cele 16 stații de distribuție, conform PATJ Ialomița.

Conform datelor furnizate de către e-distribuție Dobrogea, **există 3 tipuri de zone ale județului unde starea tehnică a rețelelor electrice de distribuție este slabă**, precum:

Zone unde au fost făcute parțial reparații capitale

- Rețele de medie tensiune: Slobozia, Cocora, Fierbinți;
- Rețele de joasă tensiune: Slobozia, Cosâmbești, Perieți, Stelnică, Ion Roată.

Zone cu căderi frecvente ale rețelelor sau fluctuații de tensiune

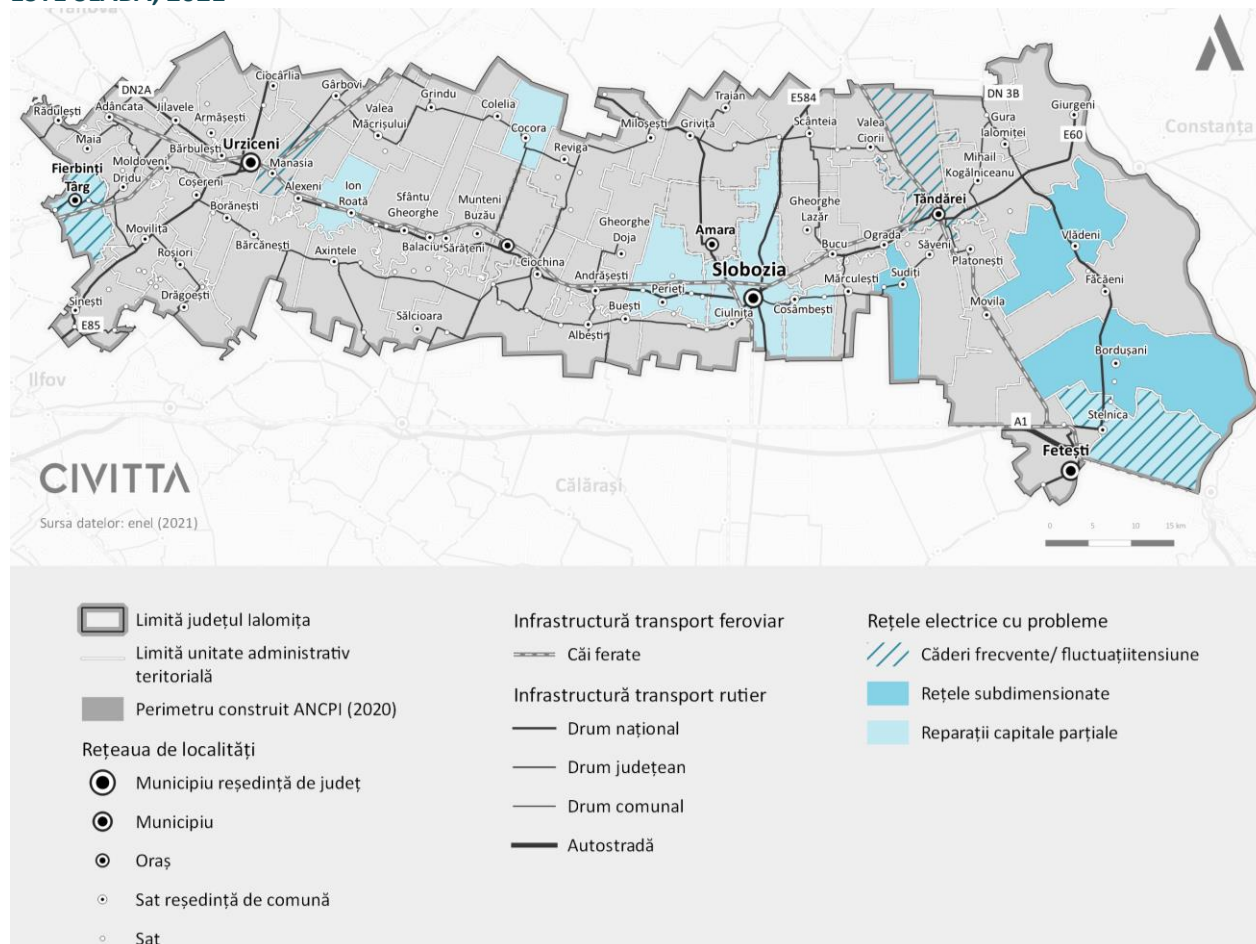
- Rețele de medie tensiune: Țândărei, Fierbinți, Manasia, Stelnică.

Zone cu rețele subdimensionate

- Rețele de joasă tensiune: Sudiți, Vlădeni, Bordușani.

Zonele sunt spațializate în imaginea de mai jos.

FIGURA 164 ZONE ALE JUDEȚULUI UNDE STAREA TEHNICĂ A REȚELOR ELECTRICE DE DISTRIBUȚIE ESTE SLABĂ, 2021



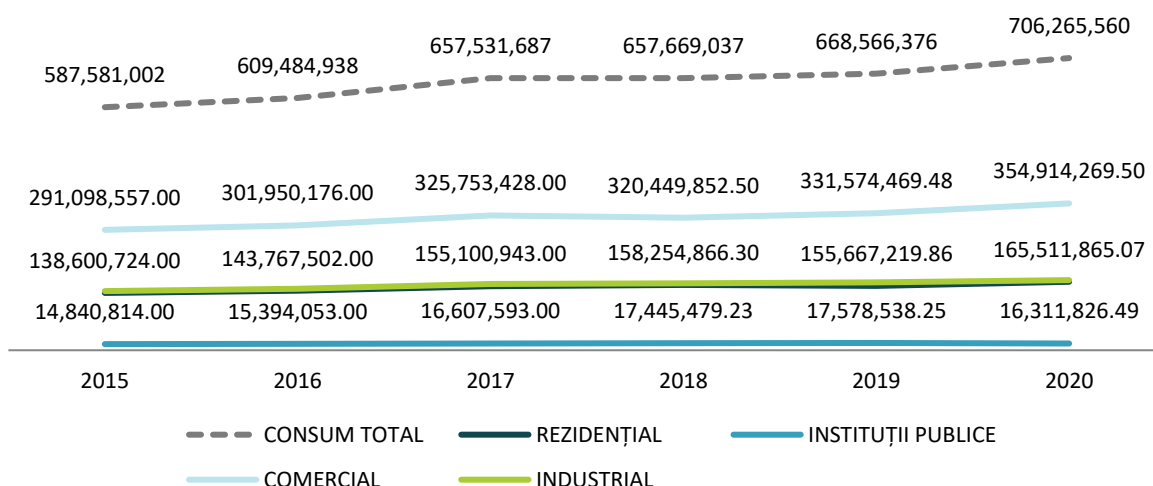
Sursa: e-distribuție Dobrogea

În plus, operatorul de distribuție a energiei electrice ne-a comunicat că **sistemul de transport și distribuție a energiei electrice din județul Ialomița are nevoie de reabilitare și extindere** pentru următoarele componente:

- Rețelele de înaltă tensiune: necesitatea construirii unei stații de 110/20 kV în zona Fierbinți, cu liniile de înaltă tensiune aferente;
- Rețelele de medie tensiune: racordarea liniilor de medie tensiune existente la stația de 110/20 kv nou proiectată;
- Reabilitare rețelele de joasă tensiune: Slobozia - str Lactirom, Slobozia - zona Peri, Slobozia - str Dropiei, Amara – zona Drumul Fermei, Păltiniș, - intrare / ieșire DN2A, Fetești, Făcăeni, Luciu, Mihail Kogălniceanu, Săveni, Sudiți, Movila, Mărculești, Gura Văii, Urziceni, Hagieni, Platonești, Dridu, Bărbulești, Sinești, Hagiești, Armășești, Borănești.

Din punct de vedere al consumului de energie electrică în județ, datele furnizate de către operatorul de distribuție arată o creștere a consumului, de + 20 % în perioada 2015-2020. În graficul de mai jos, sesizăm că **cel comercial este cel mai ridicat (în anul 2020, reprezenta jumătate din totalul pe județ)**, urmat de cel rezidențial, și cel industrial, care au înregistrat valori similare (reprezentând în anul 2020, cca. 23 % fiecare din totalul pe județ).

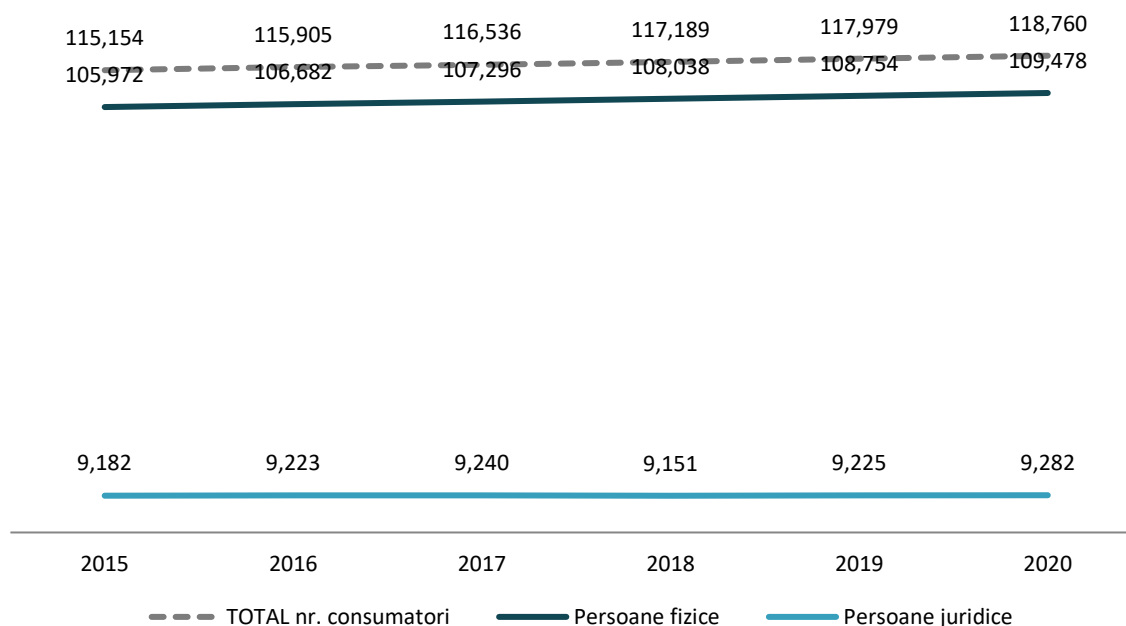
FIGURA 165 EVOLUȚIA CONSUMULUI DE ENERGIE ELECTRICĂ ÎN JUDEȚ (KWH/AN), 2015-2020



Sursa: e-distribuție Dobrogea

Numărul de abonați la serviciul de alimentare cu energie electrică din județ a crescut foarte puțin în perioada analizată, 2015-2020, cu cca. + 3 %. Majoritatea abonaților sunt persoane fizice (aceștia reprezentau cca. 92 % din totalul pe județ, în anul 2020).

FIGURA 166 EVOLUȚIA NUMĂRULUI DE ABONAȚI DIN JUDEȚ (NR./AN), 2015-2020



Sursa: e-distribuție Dobrogea

Conform informațiilor prezentate în Planul de Amenajare al Teritoriului Județean Ialomița, **toate localitățile din județ au sistem de iluminat public, excepție fac unele localități care și-au extins intravilanul și nu au sistem de distribuție a energiei electrice în noile zone de extindere a localităților.**

Energie termică

În județ nu mai este distribuită energie termică din anul 2008, anul 2007 fiind ultimul an în care au raportat valori doar două municipii: Slobozia și Urziceni. De asemenea, înainte de anul 2007, și în municipiul Fetești, și în orașele Amara și Țândărei a fost distribuită energie termică (INS TEMPO).

Conform Strategiei în domeniul eficienței energetice a județului Ialomița pentru perioada 2016-2020 și Planului de amenajare al teritoriului județului Ialomița, **alimentarea cu energie termică este de tip descentralizat**: sisteme proprii de încălzire precum centralele termice pe bază de gaze naturale și energie electrică, încălzirea cu lemne, centrale proprii pe combustibil solid, pelete.

Alimentarea cu gaze naturale

Conform informațiilor prezentate în Planul de Amenajare al Teritoriului Județean Ialomița, județul Ialomița este traversat de 3 conducte de transport de gaze naturale, astfel:

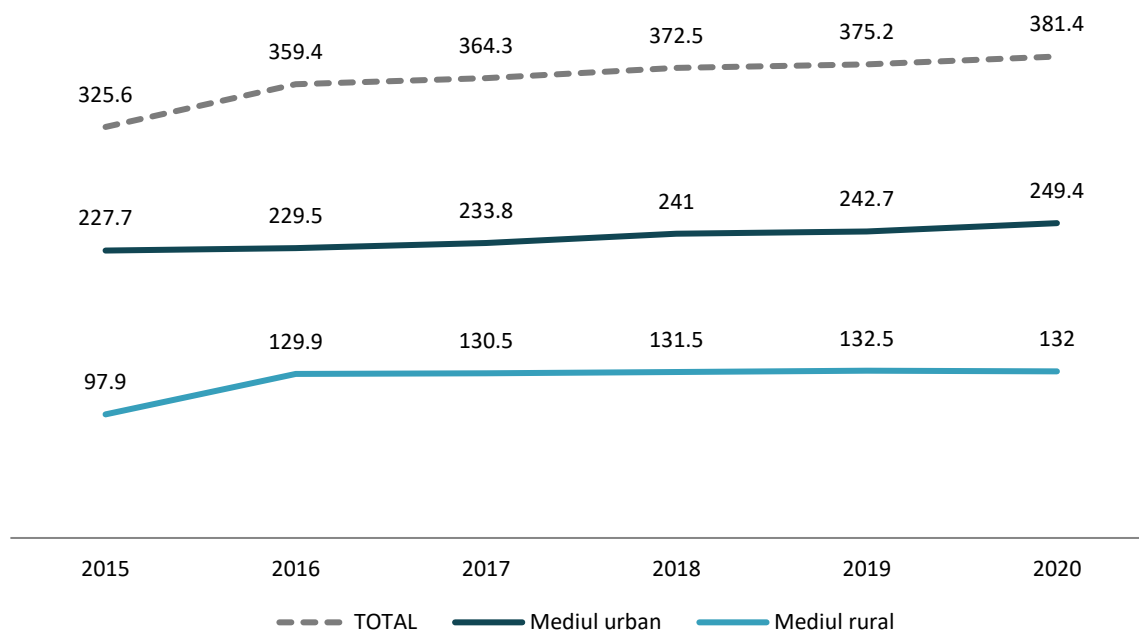
- Jugureanu-Slobozia-Călărași, cu lungimea de 31 km, cu diametrul DN 500, DN 400 mm;
- Ghergheasa-Urziceni-București, cu lungimea de 42 km, cu diametrul DN 500;
- Jugureanu-Urziceni-București, cu lungimea de 45 km, cu diametrul DN 800.

În plus, teritoriul județului dispune și de conducte de medie presiune pentru alimentarea cu gaze naturale a localităților.

Localitățile alimentate cu gaze naturale din județ sunt în număr de 10 (5 – mediul urban, 5 – mediul rural) și reprezintă cca. 5 % din totalul localităților alimentate cu gaze din regiunea Sud-Muntenia (INS TEMPO, 2020). Principalul furnizor de gaze naturale din județ este Distrigaz Sud Rețele, ce acoperă cele 5 UAT-uri urbane din județ (Slobozia, Urziceni, Țândărei, Fetești, Amara) și comuna Manasia. În perioada analizată, 2015-2020, evoluția lungimii totale a conductelor de distribuție a gazelor în cele 10 localități este de cca. +

17 %. Cei mai mulți km de conducte de distribuție a gazelor sunt înregistrați în mediul urban (cca. 65 % din total).

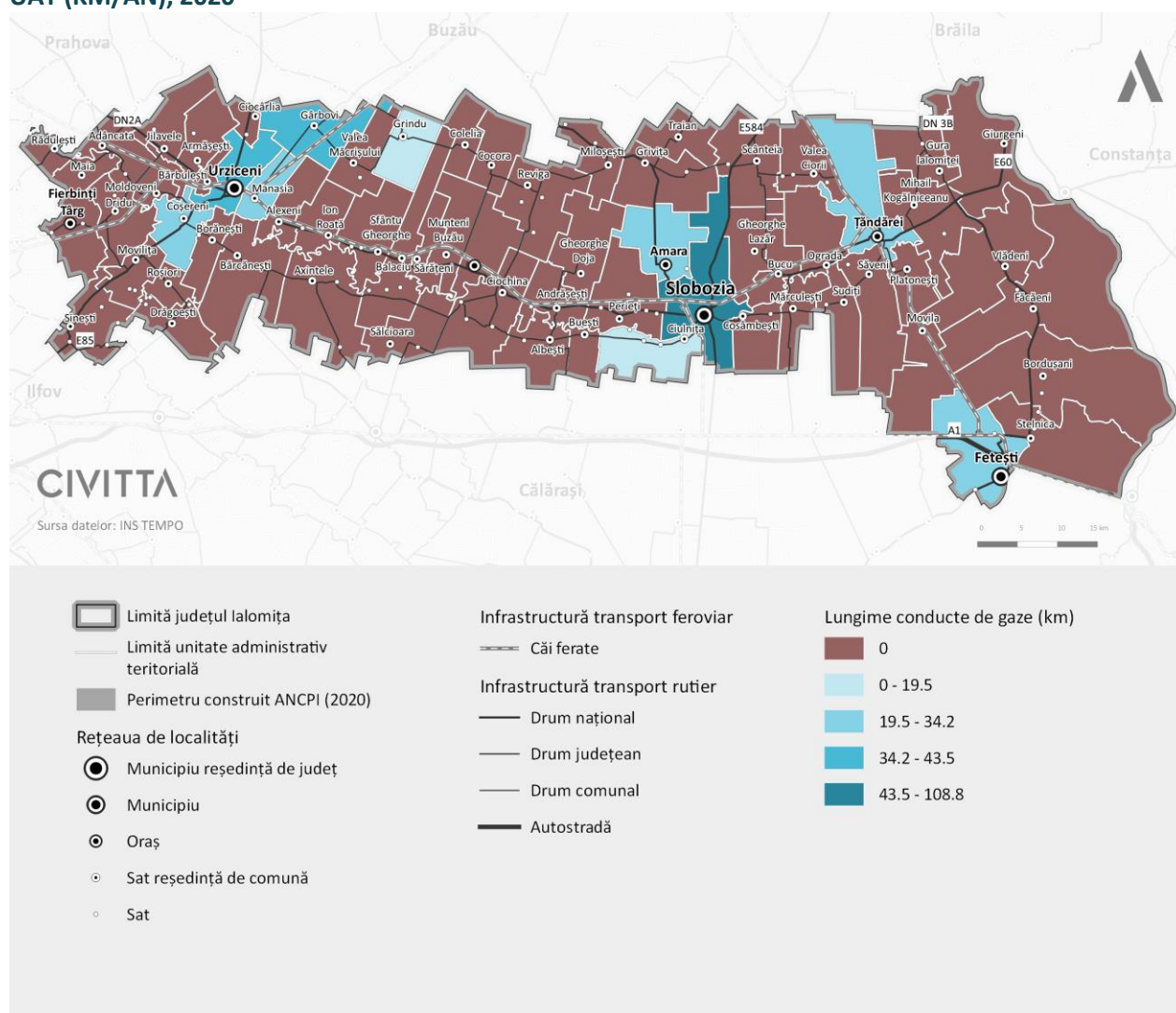
FIGURA 167 EVOLUȚIA LUNGIMII TOTALE A CONDUCTELOR DE DISTRIBUȚIE A GAZELOR DIN JUDEȚ (KM), 2015-2020



Sursa: Baza de date INS TEMPO

În harta de mai jos sesizăm că cei mai mulți km de conducte de alimentare cu gaze sunt raportați în municipiul Slobozia, și anume 108,8 km (29 % din total). Pe locul doi este situată comuna Garbovi cu 43,5 km (11 % din total), urmată de municipiul Urziceni cu 43,1 km (cca. 11 % din total). Celelalte UAT-uri alimentate cu gaze au înregistrat sub 35 km de conducte fiecare.

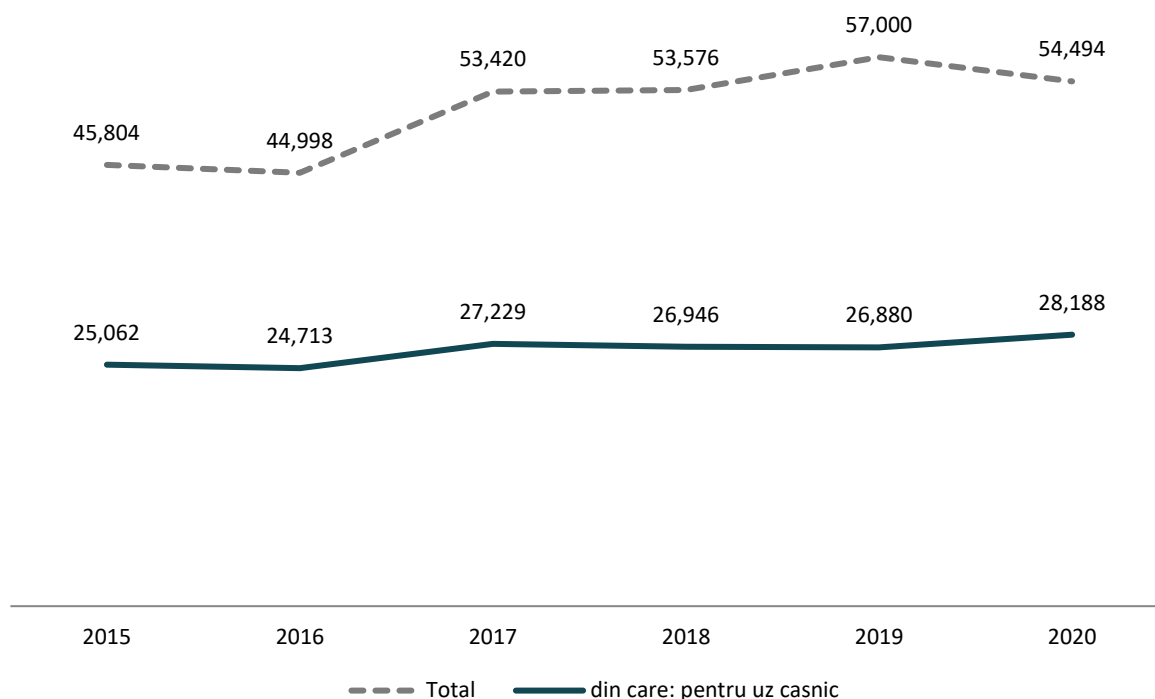
FIGURA 168 LUNGIMEA TOTALĂ SIMPLĂ A CONDUCTELOR DE DISTRIBUȚIE A GAZELOR DIN JUDEȚ PE UAT (KM/AN), 2020



Sursa: Baza de date INS TEMPO

Conform informațiilor prezentate în Planul de Amenajare al Teritoriului Județean Ialomița, **consumul de gaze naturale pentru uz casnic din județul Ialomița este mai scăzut decât cel din țară** (cca. 183 mc/an/locuitor față de media pe țară de cca. 270 mc/an/locuitor). **Cantitatea de gaze naturale utilizată pentru uz casnic reprezintă aproximativ jumătate din cantitatea totală de gaze distribuite în județ, mai exact 51,72 %**. Față de anul 2015, valorile raportate în anul 2020 sunt mai mari, cu cca. + 19 % pentru cantitatea totală, și cu cca. + 12 % pentru cantitatea utilizată pentru uz casnic. Din cantitatea totală, cca. 81 % reprezintă cantitatea de gaze naturale distribuite consumatorilor din mediul urban (mai mult de jumătate utilizată pentru uzul casnic – cca. 58 % din cantitatea totală distribuită în mediul urban).

FIGURA 169 EVOLUȚIA CANTITĂȚII DE GAZE NATURALE DISTRIBUITE CONSUMATORILOR DIN JUDEȚ, DUPĂ DESTINAȚIE (MII DE MC/AN), 2015-2020



Sursa: Baza de date INS TEMPO

Potențial de utilizare a energiilor regenerabile

Județul Ialomița dispune de o localizare geografică favorabilă, cu potențial crescut de utilizare a energiilor regenerabile. Acest județ face parte dintr-o regiune eoliană unde **turbinele eoliene pot funcționa cca. 60% din an**. În ceea ce privește **hidroenergia, potențialul este unul mediu**, deoarece bazinul hidrografic Ialomița este mai puțin înzestrat decât alte bazine din România, cu un grad de utilizare a potențialului de cca. 40 %. Mai departe, **din punct de vedere al potențialului de utilizare a energiei solare, acesta este unul ridicat, de aceea există numeroase centrale fotovoltaice**. În plus, județul Ialomița are **potențial ridicat de utilizare a biomasei**, aici obținându-se o cantitate ridicată de cereale, plante tehnice, legume, dar și deșeuri rezultate din zootehnie, cantități din care se poate produce biogaz¹³¹.

2.5.3. TELECOMUNICAȚII

Conform informațiilor prezentate în Planul de Amenajare al Teritoriului Județean Ialomița, principalele rețele de telecomunicații din județul Ialomița sunt:

- **Trasee de cabluri de fibră optică de-a lungul drumului național DN 2:** București-Urziceni-Slobozia-Țândărei-Fetești-Constanța și Călărași-Slobozia-Brăila;
- **Trasee de cabluri telefonice interurbane simetrice (de înaltă tensiune și joasă frecvență parțial subterane în canalizație în cazul localităților urbane)** pe direcțiile: București-Urziceni-Slobozia-Țândărei-Brăila.

Mare parte din teritoriul județului Ialomița se află în raza de acoperire a operatorilor economici de telecomunicații fixe și mobile: Telekom, Orange, Vodafone și DIGI. Conform PATJ Ialomița, și alți operatori

¹³¹ Cf. Strategiei în domeniul eficienței energetice a județului Ialomița pentru perioada 2016-2020.

economici asigură servicii de internet în județ: NEXTGEN, S.C. IMPULS CONSTRUCT S.R.L., UPC, AKTA, S.C. UBICOM S.R.L., S.C. TECHNIC, PROFESIONAL GROUP S.R.L., S.C. SYSTEMS S.A., și S.C. VISION S.R.L.

Din analiza hărților de acoperire a operatorilor am sesizat că județul nu beneficiază și de servicii mobile 5G (doar 4G, 4G+)¹³².

Conform PATJ Ialomița, în general, la nivelul județului, **sistemul de telecomunicații a fost modernizat** prin montarea de cabluri cu fibră optică, extinderea rețelelor digitale, dezvoltarea poștei electronice; astfel că, majoritatea instituțiilor publice din județ și persoanelor fizice și juridice sunt conectate la internet. **Există însă zone în mediul rural, în special în nordul județului, unde serviciile de televiziune prin cablu și/sau internet nu sunt disponibile și serviciile de telefonie mobilă sunt de calitate scăzută.**

Pe „Lista zonelor albe NGN” din anul 2017 am identificat sate din următoarele 12 UAT-uri rurale din județul Ialomița: Albești, Axintele, Balaciu, Ciochina, Ciulnița, Mihail Kogălniceanu, Miloșești, Perieți, Reviga, Sinești, Stelnică, și Valea Ciorii. În tabelul de mai jos, observăm că **trei sate nu au rețea de acces la puncte fixe (buclă locală) care permite viteze de transfer a datelor în regim „best effort” ≥ 2 MBPS < 30 MBPS.** Cele 3 sate sunt: satul Piersica (din comuna Ciochina), satul Boteni (din comuna Sinești), și satul Retezatu (din comuna Stelnică). **În ceea ce privește satele care nu au rețea de acces la puncte mobile (buclă locală) de tipul 4G (LTE), acestea sunt în număr de patru,** și anume: satul Tovărășia (din comuna Mioșești) și satele Reviga, Mircea cel Bătrân, și Rovine (din comuna Reviga).

TABELUL – ZONELE ALBE NGN DIN JUDEȚUL IALOMIȚA

NR. CRT.	DENUMIREA UAT-ULUI RURAL CARE FACE PARTE DIN ZONA ALBĂ NGN	ARE REȚEA DE ACCES LA PUNCTE FIXE (BUCLĂ LOCALĂ) CARE PERMITE VITEZE DE TRANSFER A DATELOR ÎN REGIM „BEST EFFORT” ≥ 2 MBPS < 30 MBPS	ARE REȚEA DE ACCES LA PUNCTE MOBILE (BUCLĂ LOCALĂ) DE TIPUL 4G (LTE)
1.	Albești (satele Albești și Bataluri)	DA	DA
2.	Axintele (satul Horia)	DA	DA
3.	Balaciu (satele Copuzu și Crășanii de Sus)	DA	DA
4.	Ciochina (satul Piersica)	NU	DA
5.	Ciulnița (satul Poiana)	DA	DA
6.	Mihail Kogălniceanu (satul Hagieni)	DA	DA
7.	Miloșești (satul Nicoleşti)	DA	DA
8.	Miloșești (satul Tovărășia)	DA	NU
9.	Perieți (satul Misleanu)	DA	DA
10.	Reviga (satele Reviga, Mircea cel Bătrân, și Rovine)	DA	NU
11.	Sinești (satul Boteni)	NU	DA

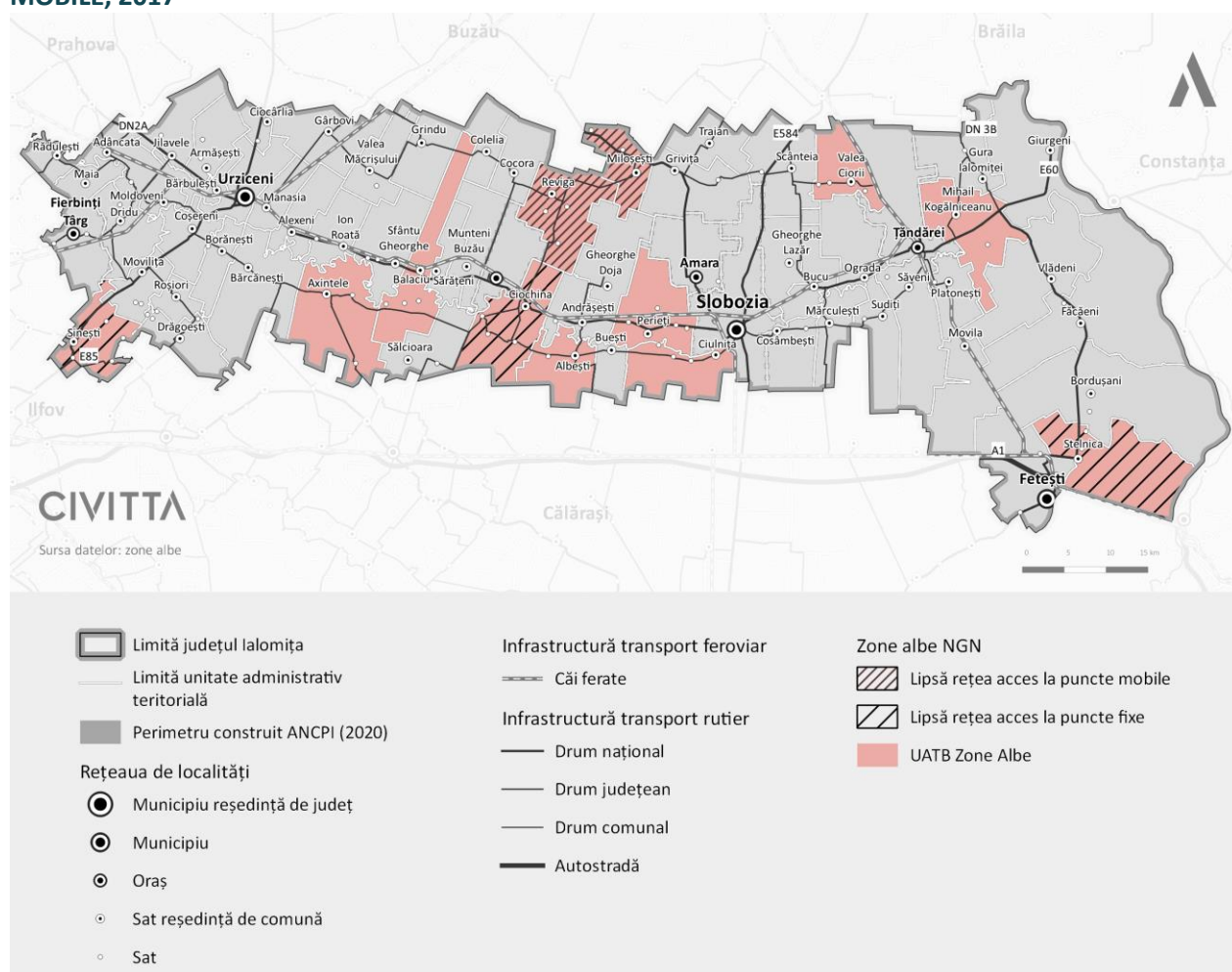
¹³²

Cf. sursa web: <https://www.nperf.com/ro/map/RO/-/signal/?ll=45.984214316291265&lg=24.97&zoom=6> (accesat la 16 septembrie 2021)

NR. CRT.	DENUMIREA UAT-ULUI RURAL CARE FACE PARTE DIN ZONA ALBĂ NGN	ARE REȚEA DE ACCES LA PUNCTE FIXE (BUCLĂ LOCALĂ) CARE PERMITE VITEZE DE TRANSFER A DATELOR ÎN REGIM „BEST EFFORT” ≥ 2 MBPS < 30 MBPS	ARE REȚEA DE ACCES LA PUNCTE MOBILE (BUCLĂ LOCALĂ) DE TIPUL 4G (LTE)
12.	Sinești (satele Cătrunești, Hagiești, și Livedea)	DA	DA
13.	Stelnica (satul Retezatu)	NU	DA
14.	Valea Ciorii (satele Valea Ciorii, Bucșa, și Murgeanca)	DA	DA

Sursa: Lista localităților – „zone albe NGN” rural la nivel național (2017)
Cele 12 UAT-uri rurale care fac parte din zonele albe NGN sunt spațializate în figura de mai jos. Observăm că majoritatea sunt concentrare în centrul județului, iar două dintre acestea chiar fac parte din zona periurbană a municipiului Slobozia. De asemenea, aceeași situație este întâlnită și în estul județului unde zonele periurbane ale municipiului Fetești și orașului Tândărei au câte un astfel de UAT rural.

FIGURA 170 ZONELE ALBE NGN DIN JUDEȚ ȘI UAT-URILE FĂRĂ REȚELE DE ACCES LA PUNCTE FIXE ȘI MOBILE, 2017

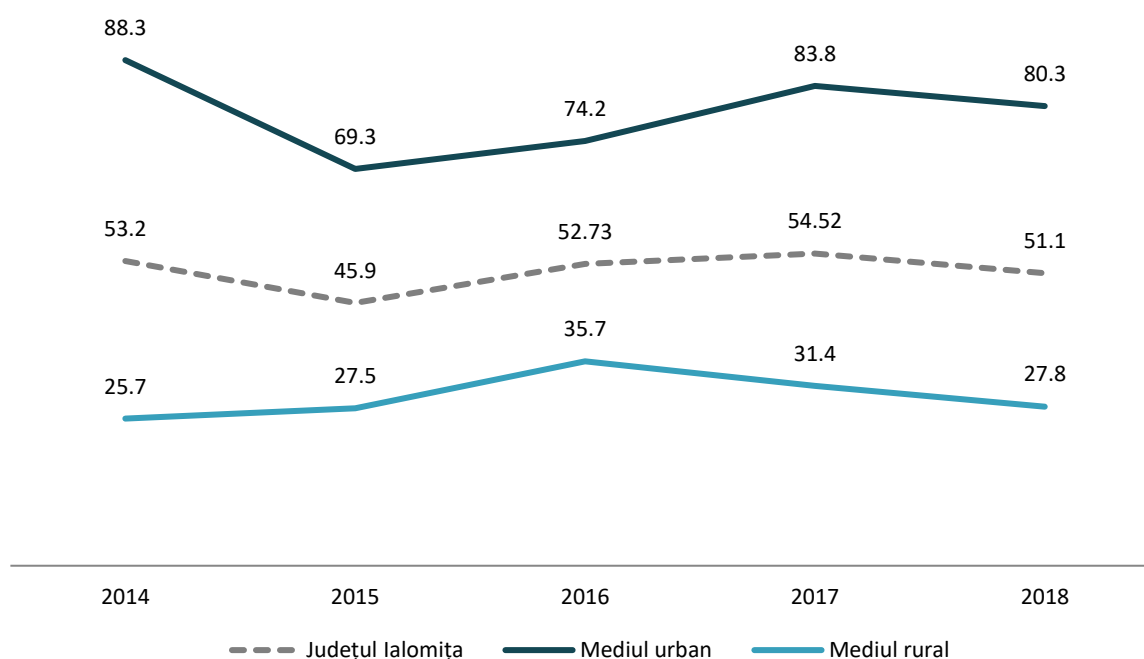


Sursa: Lista localităților – „zone albe NGN” rural la nivel național (2017)

2.5.4. GESTIUNEA DEȘEURILOR

În graficul de mai jos observăm că **gradul de conectare a populației la serviciile de salubritate este scăzut la nivelul județului Ialomița, de cca. 51,1 % în anul 2018**, din cauza gradului foarte scăzut la nivelul mediului rural, de cca. 27,8 %. Evoluția gradului în perioada de timp 2014-2018 nu este constantă. În mediul urban, față de anul 2014, gradul a scăzut cu cca. – 9 %. Conform datelor prezentate în PJGD Ialomița, gradul de conectare a populației ar fi în realitate mai mare în mediul rural însă o parte din operatorii care prestează serviciul nu au transmis chestionarul completat Agenției de Protecție a Mediului.

FIGURA 171 EVOLUȚIA GRADULUI DE CONECTARE A POPULAȚIEI LA SERVICIILE DE SALUBRITATE (%/AN), 2014-2018



Sursa: PJGD Ialomița (2020)

Conform datelor furnizate de către Consiliul Județean Ialomița, există 13 operatori în județ care desfășoară serviciul de salubritate, și anume: S.C. POLARIS M HOLDING Constanța, S.C. SUPERCOM S.A. București, S.C. ECO EURO CAB S.R.L. Coșereni, SERVICII COMUNITARE AMARA, S.C. RER ECOLOGIC SERVICE București, S.C. URBAN S.A. București, SALUBRITATE COMUNALĂ S.A. Slobozia, S.C. SELECTIV DEȘEURI 2010 S.R.L. Grivița, S.C. ADI S.R.L. Sfântul Gheorghe, S.C. VIVANI SALUBRITATE S.A., S.C. SALUBPREST SERV S.R.L. Ștefăneștii de Jos, S.C. ADI ECOO 2009 S.R.L. Țândărei, S.C. SALUBRITATE URZICENI S.R.L.

Comunele care nu au contract de salubritate sunt: Albești, Bordușani, Făcăeni, Colelia și Bărbulești.

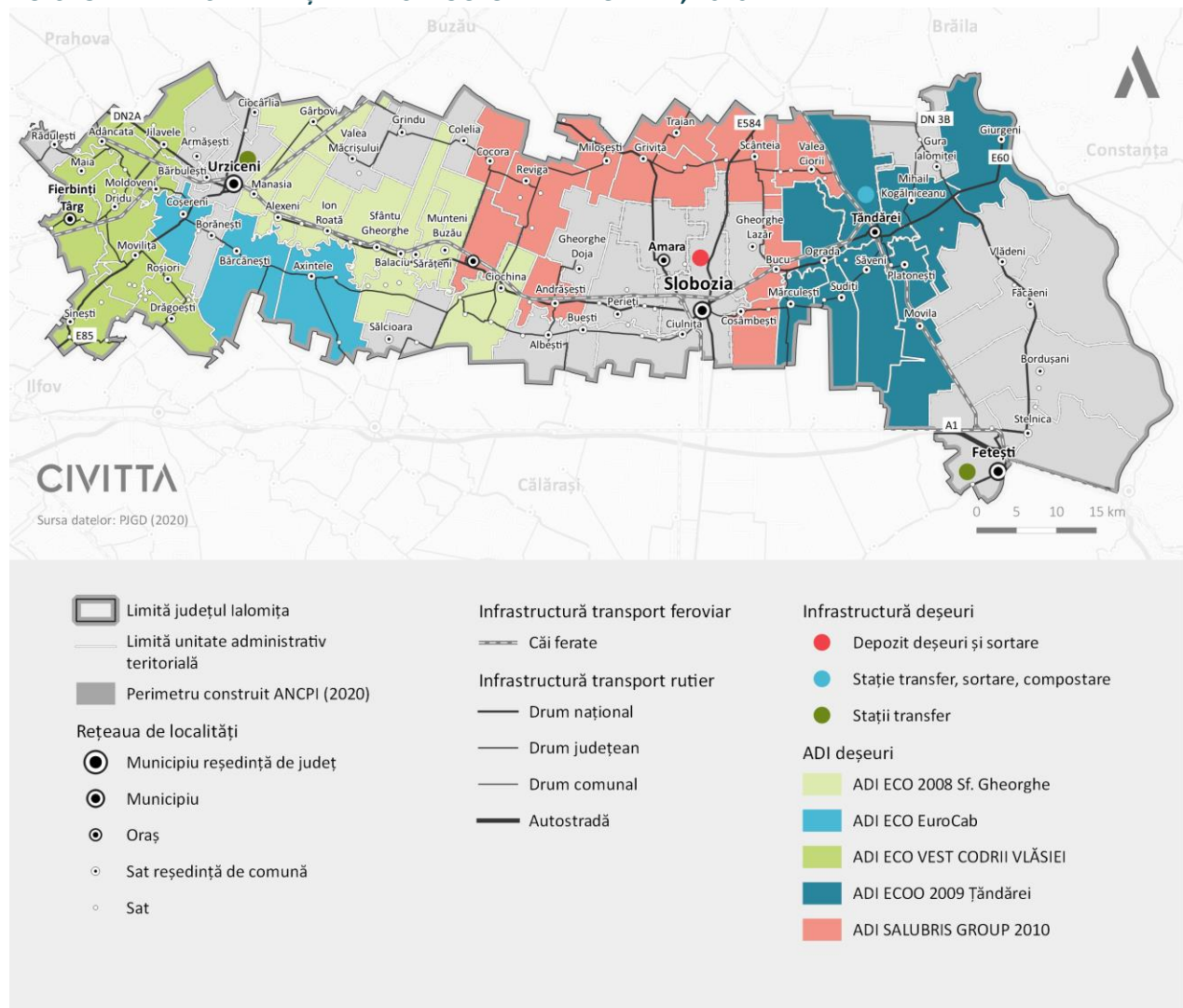
La nivelul județului Ialomița nu există un sistem de gestiune a deșeurilor pe zone clar delimitate, însă în trecut, pentru implementarea unor proiecte, au fost înființate **5 asociații de dezvoltare intercomunitară (ADI)**, astfel (PJGD, 2020):

- ADI ECO EuroCab: Coșereni, Bărcănești și Axintele;
- ADI ECO VEST CODRII VLĂSIEI: Sinești, Maia, Brazii, Moldoveni, Roșiori, Jilavele, Movilita, Dridu, Adâncata, Fierbinți Târg și Drăgoești (s-a solicitat dizolvarea);

- ADI SALUBRIS GROUP 2010: Reviga, Miloșești, Grivița, Traian, Scânteia, Căzănești, Cocora, Andrășești, Bucu, Cosâmbești și Valea Ciorii;
- ADI ECO 2008 Sf. Gheorghe: Sărățeni, Gârbovi, Sf. Gheorghe, Munteni Buzău, Ciochina, Ion Roată, Balaciu, Alexeni și Manasia;
- ADI ECOO 2009 Țândărei: Țândărei, M Kogălniceanu, Giurgeni, Platonești, Săveni, Sudiți, Ograda, Movila și Mărculești.

Atât acestea, cât și infrastructura principală de gestiune a deșeurilor din județ sunt spațializate în figura de mai jos.

FIGURA 172 ASOCIAȚIILE DE DEZVOLTARE PENTRU GESTIUNEA DEȘEURILOR DIN JUDEȚ, ARIILE ACESTORA DE DESERVIRE ȘI INFRASTRUCTURA PRINCIPALĂ, 2020



Sursa: PJGD Ialomița (2020)

Conform datelor prezentate în PJGD Ialomița (2020), o parte din deșeurile colectate la nivelul județului Ialomița sunt transferate la cele **3 stații de transfer**: Fetești, Urziceni, Țândărei¹³³. Primele două stații sunt gestionate de către Vivani Salubritate S.A., iar cea de la Țândărei este gestionată de către societatea ADI ECOO 2009 Țândărei. **Stația de transfer Fetești** are o suprafață de 5.000 mp, cu o capacitate totală proiectată de 20.000 t/an. La aceasta sunt transferate deșeurile provenite din municipiul Fetești și

¹³³ Stația de transfer Urziceni este și de sortare.



comunele Stelnica, Bordușani, Vlădeni și Făcăieni. **Stația de transfer Urziceni** are aceeași suprafață și capacitate totală proiectată ca stația de transfer Fetești. La aceasta sunt transferate deșeurile provenite din municipiul Urziceni. În ceea ce privește **stația de transfer Țândărei**, suprafața acesteia este de 16.995 mp.

Conform datelor furnizate de către APM Ialomița mai există **o stație de transfer în Balaciu**, nefuncțională în prezent¹³⁴.

De asemenea, în județul Ialomița există **două instalații de sortare**, gestionate de către Societatea Vivani Salubritate S.A. (localizată în Municipiul Slobozia) și Societatea ADI ECOO 2009 Țândărei (localizată în Orașul Țândărei). Instalațiile sunt de tip tratare mecanică a deșeurilor menajere și similare colectate în amestec. **Instalația de sortare Slobozia**¹³⁵ are o capacitate autorizată de 30.000 t/an, iar **instalația de sortare Țândărei** are o capacitate de 5.000 t/an.

Județul Ialomița beneficiază și de o **stație de compostare** localizată tot în UAT Țândărei. Aceasta este gestionată de către S.C. ADI ECOO 2009 Țândărei. Capacitatea proiectată a **stației de compostare Țândărei** este de 5.000 t/an.

În județul Ialomița există **un singur depozit de deșuri nepericuloase conform**, gestionat de către VIVANI SALUBRITATE SA. Acesta este localizat în UAT Slobozia. Depozitul a fost proiectat cu o durată de viață de 20 de ani, alcătuit din 7 celule (în prezent este la celula 2), cu un volum total de 1.693.000 mc. Suprafața totală a depozitului este de 12,8 ha (PJGD, 2020). De asemenea, în cadrul aceluiași depozit, conform datelor furnizate de către APM Ialomița, există și un depozit de deșuri periculoase.

În tabelul de mai jos, observăm că **doar stația de transfer și sortare Țândărei este suprasolicitată, cantitatea gestionată în anul 2020 fiind puțin peste capacitatea proiectată**. Celelalte stații funcționează sub capacitatea proiectată a acestora, astfel: stație de transfer Urziceni – cca. 28 %, stație de transfer Fetești – cca. 39 %, și stație de compostare Țândărei – cca. 10 %. Datele de la stația de compostare Țândărei ilustrează faptul că este nevoie de o mai bună colectare a deșeurilor vegetale la nivel județean, pentru a permite o bună funcționare a stației și, implicit, o mai bună valorificare a acestei categorii de deșuri.

TABEL 41 CANTITĂȚILE GESTIONATE ÎN CADRUL COMPONENTELOR INFRASTRUCTURII DE GESTIUNE A DEȘEURILOR DIN JUDEȚ, 2015-2020

COMPONENTA SISTEMULUI	CAPACITATEA PROIECTATĂ	CANTITATEA GESTIONATĂ (T/AN)					
		2015	2016	2017	2018	2019	2020
Depozit de deșuri nepericuloase și instalație de sortare	1.693.000 mc	54.772	58.961	47.474	77.077	79.931	80.376
Stație de transfer Urziceni	20.000 t/an	0	0	0	6.082	3.783	5.668
Stație de transfer Fetești	20.000 t/an	0	0	0	7.946	6.743	7.854

¹³⁴ Nu am identificat date despre această stație, conform datelor primite cantitatea gestionată de către această stație a fost de 0 t/an în perioada 2015-2020.

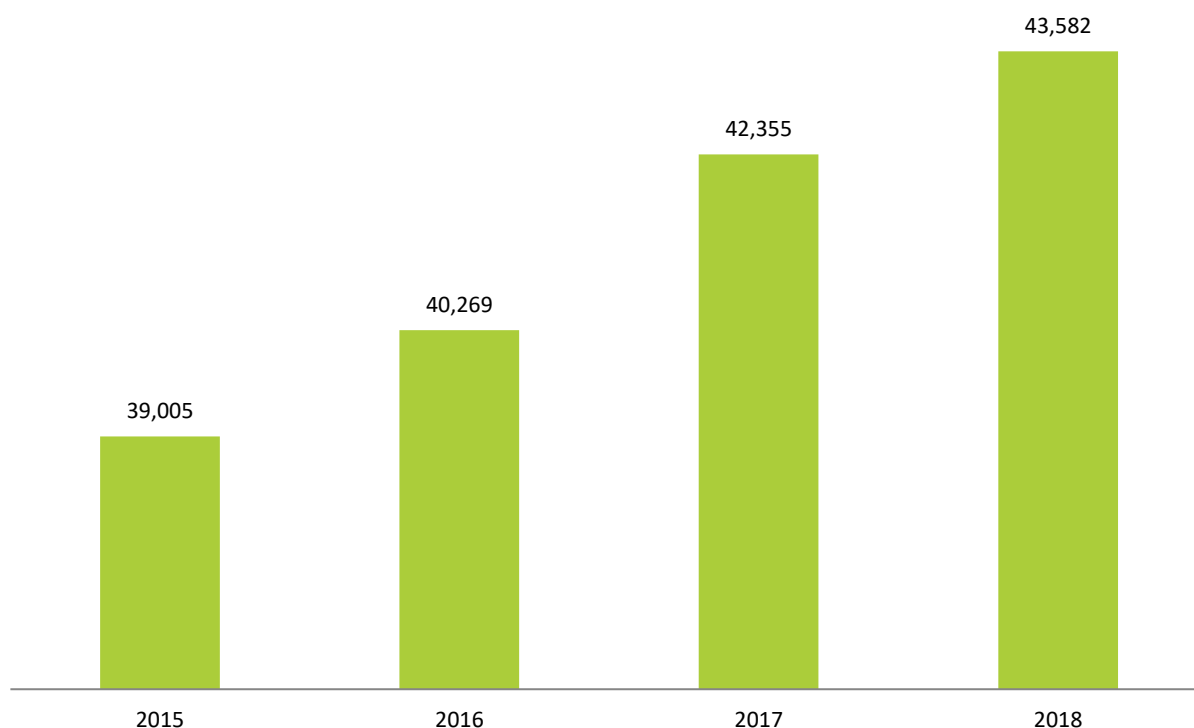
¹³⁵ Stația de sortare se află în cadrul depozitului de deșuri conform Slobozia.

COMPONENTA SISTEMULUI	CAPACITATEA PROIECTATĂ	CANTITATEA GESTIONATĂ (T/AN)					
		2015	2016	2017	2018	2019	2020
Stație de sortare și transfer Țândărei	5.000 t/an	3.441	3.665	3.990	4.394	4.693	5.090
Stație de compostare Țândărei	5.000 t/an	0	0	779	528	697	522

Sursa: APM Ialomița (2021)

În graficul de mai jos, sesizăm o **creștere ușoară a cantității de deșuri municipale colectate din județul Ialomița, de cca. + 12 % în perioada de timp 2015-2018**. Tendința este de creștere anuală a acestei cantități. În anul 2018, deșeurile menajere reprezentau cca. 70 % din totalul deșeurilor municipale.

FIGURA 173 EVOLUȚIA CANTITĂȚII DE DEȘURI MUNICIPALE COLECTATE (T/AN), 2014-2018



Sursa: PJGD Ialomița (2020)

În tabelul de mai jos, observăm că județul Ialomița a înregistrat o cantitate totală de deșuri de 64.408,45 t/an (în strategia consultată nu este trecut anul, dar cel mai probabil este 2020), **cantitatea cea mai mare de deșuri fiind înregistrată în mediul urban cu cca. 70 % din total**. Precizăm că, în medie, **cantitatea de deșuri municipale colectate pe locuitor din mediul urban, de 308,26 kg/loc./an, depășește cantitatea medie din România, de 272 kg/loc./an, și este sub cantitatea medie din Uniunea Europeană, de 492 kg/loc./an¹³⁶**. Din punct de vedere al compoziției deșeurilor, **predomină deșeurile biodegradabile cu o**

¹³⁶ Cf. statisticile europene: https://ec.europa.eu/eurostat/statistics-explained/index.php/Municipal_waste_statistics (accesat 19/09/2021).

medie pe județ de 64,69 % din total (în special în mediul rural cu 79,67 % din total). Acestea sunt urmate de deșeurile din ambalaje din hârtie și carton cu 13,23 % din total.

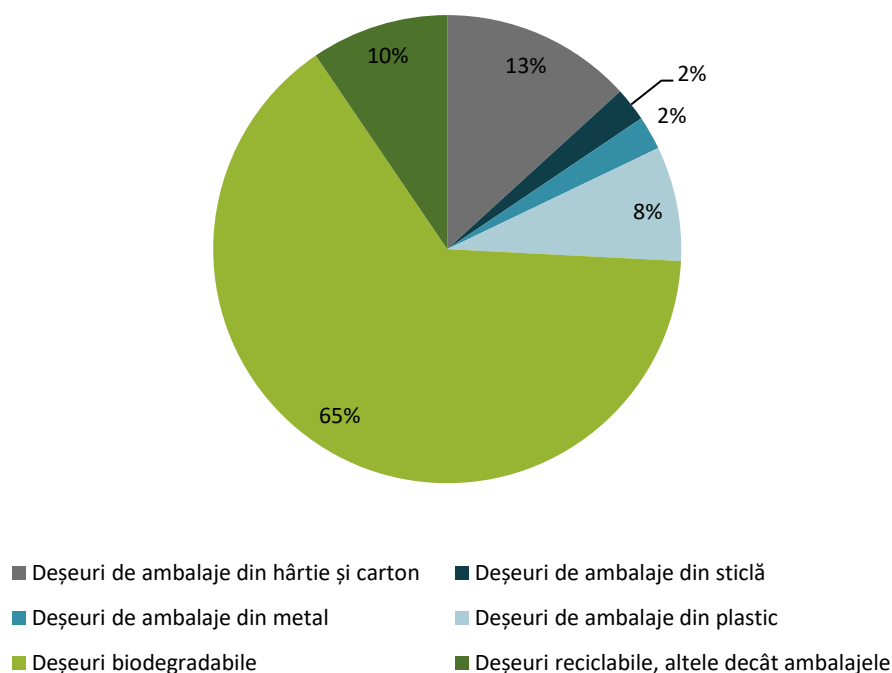
TABEL 42 COMPOZIȚIA DEȘEURILOR GENERATE ÎN JUDEȚ PE MEDIU URBAN/ RURAL

COMPOZIȚIA DEȘEURILOR	MEDIUL URBAN			MEDIUL RURAL			MEDIE PE JUDEȚ (%)
	%	T/AN	KG/LOC. /AN	%	T/AN	KG/LOC. /AN	
Deșeuri de ambalaje din hârtie și carton	19	7.824,64	58,57	3	696,8	4,37	13,23
Deșeuri de ambalaje din sticlă	2,5	1.029,55	7,7	2	464,54	2,92	2,33
Deșeuri de ambalaje din metal	2,5	1.029,55	7,7	2	464,54	2,92	2,33
Deșeuri de ambalaje din plastic	8,9	3.665,24	27,43	6,2	1.440,06	9,05	7,92
Deșeuri biodegradabile	56,25	23.165,09	173,41	79,67	18.504,83	116,31	64,69
Deșeuri reciclabile, altele decât ambalajele, din care:	10,85	4.468,28	33,45	7,13	1.656,07	10,4	9,5
Hârtie și carton	1	411,82	3,08	0,6	139,36	0,88	0,86
Metale	0,5	205,91	1,55	0,2	46,45	0,3	0,39
Deșeuri periculoase	0,05	20,59	0,16	0,03	6,97	0,04	0,04
DEEE	1	411,82	3,08	0,5	116,13	0,7	0,81
altele	8,3	3.418,14	25,58	5,8	1.347,16	8,47	7,4
TOTAL	100	41.182,35	308,26	100	23.226,1	145,97	100

Sursa: Strategia în domeniul eficienței energetice a județului Ialomița pentru perioada 2016-2020

Datele din tabel sunt reprezentate și grafic următoare.

FIGURA 174 COMPOZIȚIA DEȘEURILOR GENERATE ÎN JUDEȚ (%)



Sursa: Strategia în domeniul eficienței energetice a județului Ialomița pentru perioada 2016-2020
La nivelul județului Ialomița, 57 de operatori economici colectează deșeurile de ambalaje, 4 reciclează deșeurile de ambalaje, 16 colectează DEEE și 1 tratează DEEE (PJGD, 2020).

Până în prezent, din datele primite putem afirma că următorii operatori economici colectează selectiv, astfel: S.C. SALUBRITATE-URZICENI S.R.L. (doar pentru UAT Urziceni), SERVICII COMUNITARE AMARA S.R.L. (doar pentru UAT Amara), și URBAN S.A. (doar pentru UAT Fetești). Este foarte posibil, să mai existe și alte localități din județul Ialomița care colectează selectiv deșeurile. Conform datelor prezentate în PJGD (2020), prin intermediul programelor PHARE CES 2004, 2005, și 2006, **au fost amenajate puncte de colectare separată în aproximativ 30 de comune**. Tot în acestea, au fost amenajate **platforme comunale pentru colectarea deșeurilor verzi și animale** (cca. 50 t/an). Acestea însă, nu sunt utilizate pentru compostare, cum ar fi trebuit, ci pentru **depozitarea necontrolată a deșeurilor menajere și dejecții animaliere**.

Conform PJGD Ialomița (2020), **rata de reciclare a deșeurilor municipale generate este de 17 %** (raportat la deșeurile reciclabile generate în județ) **și de 7 %** (raportat la cantitatea totală de deșeuri municipale generată în județ). În ceea ce privește **rata de valorificare, aceasta este de 5,2 %**. Prin urmare, sunt necesare intervenții (dezvoltare infrastructură, campanii de conștientizare, eficientizare sisteme colectare deșeuri) care să permită o creștere a ratei de reciclare și valorificare a deșeurilor municipale generate pe teritoriul județului Ialomița.



2.5.5. PRINCIPALELE CONCLUZII, PROVOCĂRI ȘI RECOMANDĂRI PENTRU STRATEGIE

Din analiza infrastructurii tehnico-edilitare au rezultat câteva probleme majore în ceea ce privește infrastructura de apă-canal, electrică, de alimentare cu gaz, și de gestiune a deșeurilor. În ceea ce privește infrastructura de apă, încă există câteva UAT-uri care nu beneficiază de un astfel de sistem (6 UAT-uri rurale din 66 UAT-uri ale județului). O altă problemă majoră este că majoritatea UAT-urilor județului nu au sisteme de canalizare (40 UAT-uri din 66 nu au canalizare). Mai departe, din punct de vedere al infrastructurii electrice, există 12 UAT-uri în județ ce prezintă probleme privind starea tehnică a rețelelor electrice. O altă problemă a infrastructurii tehnico-edilitare din județul Ialomița este că majoritatea UAT-urilor nu au sisteme de alimentare cu gaze naturale (56 UAT-uri din 66 nu au gaze), populația bazându-se în special pe centrale termice proprii, alimentarea cu energie termică fiind doar de tip descentralizat. În ceea ce privește infrastructura de gestiune a deșeurilor, problemele nu sunt mari, majoritatea stațiilor de sortare/ transfer nu sunt suprasolicitate (cu excepția stației de transfer și sortare Țândărei care a fost puțin suprasolicitată în anul 2020), însă funcționează cu mult sub capacitatea lor proiectată, rezultând o utilizare ineficientă a infrastructurii de gestiune a deșeurilor din județ. Nici depozitul de deșuri conform Slobozia nu este suprasolicitat, a ajuns abia la celula nr. 2 din 7. În ceea ce privește salubritatea, nu cunoaștem gradul real de acoperire al serviciului de salubritate însă știm că există 5 UAT-uri fără contracte de salubritate. De asemenea, până în prezent, cunoaștem sigur că doar 3 orașe beneficiază de sisteme de colectare selectivă însă este foarte posibil ca numărul de UAT-uri în care deșeurile sunt colectate selectiv să fie mai mare, mai ales că în cca. 30 de comune există puncte de colectare selectivă. În plus, gradul de reciclare (7 %) și de valorificare a deșeurilor (5,2 %) este foarte scăzut.

CONCLUZII, PROVOCĂRI, ELEMENTE DE POTENȚIAL	POSIBILE INTERVENȚII
Există UAT-uri rurale care nu beneficiază de sisteme de alimentare cu apă potabilă.	Este nevoie de extinderea rețelei de alimentare cu apă în respectivele UAT-uri.
Majoritatea UAT-urilor din județ nu beneficiază de sisteme de canalizare.	Este nevoie de extinderea rețelei de canalizare în respectivele UAT-uri.
Există zone în județ unde starea tehnică a rețelelor electrice de distribuție este slabă.	Este nevoie de extinderea rețelei de modernizarea și reabilitarea rețelelor electrice de distribuție.
Este o tendință de creștere a consumului de energie electrică în județ, chiar dacă numărul de consumatori a crescut foarte puțin (în special, consumatorii de tip agenți economici, casnici, și industriali).	Este nevoie de proiecte de adoptare a unor soluții sustenabile locale, la nivel de clădiri, precum realizarea de panouri fotovoltaice (producție de energie locală), în special în cazul consumatorilor care consumă multă energie electrică.
Alimentarea cu energie termică în județ este doar de tip descentralizat (centrale proprii).	Cf. Strategiei în domeniul eficienței energetice a județului Ialomița pentru perioada 2016-2020, sunt încurajate parteneriatele de tip public-privat pentru înființarea unor mici centrale termice locale.
Majoritatea UAT-urilor din județ nu beneficiază de sisteme de alimentare cu gaze naturale, iar infrastructura existentă este învechită.	Este nevoie de extinderea rețelei de alimentare cu gaze naturale în respectivele UAT-uri, dar și de reabilitarea și modernizarea infrastructurii existente.
Există UAT-uri rurale care nu au contracte de salubritate.	Este nevoie de identificarea unor operatori de salubritate pentru UAT-urile respective. Probabil va fi nevoie de organizarea județului în zone de colectare (cu

CONCLUZII, PROVOCĂRI, ELEMENTE DE POTENȚIAL	POSIBILE INTERVENȚII
	operatori pe zone, nu pe UAT), pentru o mai bună gestiune a deșeurilor din județ.
Stația de transfer și sortare Țândărei a fost puțin suprasolicitată în anul 2020.	O soluție care ar putea rezolva această problemă este extinderea stației. De asemenea, o altă soluție ar fi ca celelalte stații din județ care sunt utilizate sub capacitatea proiectată a acestora să primească o parte din deșeurile colectate.
Este reciclată și valorificată o cantitate mică de deșuri: rata de reciclare a deșeurilor municipale generate este de 17 % (raportat la deșeurile reciclabile generate în județ) și de 7 % (raportat la cantitatea totală de deșuri municipale generată în județ), iar cea de valorificare, aceasta este de 5,2%.	Este nevoie de organizarea unor evenimente cu scopul de a promova populației din județul Ialomița economia circulară (importanța colectării selective, pentru reducerea depozitării necontrolate) și de a atrage posibili parteneri din zonele de colectare, care pot recicla deșeurile colectate.
Pe platformele comunale pentru colectarea deșeurilor verzi și animale se depozitează necontrolat deșuri menajere și dejecții animaliere, astfel că nu se pot compostea. Precizăm că deșeurile biodegradabile predomină în compoziția deșeurilor generate în județ, reprezentând 64,69 % din total (în special în mediul rural cu 79,67 % din total).	



UNIUNEA EUROPEANĂ



2.6. TRANSPORT ȘI MOBILITATE

2.6.1. CONECTIVITATE TERITORIALĂ

2.6.1.1. Accesibilitate internațională

Un factor important în conturarea accesibilității internaționale a județului este reprezentat de deservirea acestuia de către rețeaua europeană de transport TEN-T. Județul Ialomița este astfel străbătut de elemente de infrastructură aparținând coridorului Rin-Dunăre, unul dintre cele două coridoare prezente pe teritoriul național. Coridorul Rin-Dunăre asigură legătura pe cale rutieră, feroviară și navală între centre urbane majore de la nivel european din Europa de Est, Centrală și de Vest, precum Viena, Stuttgart, München sau Strasbourg.

Pe teritoriul județului Ialomița sunt evidențiate 4 elemente de infrastructură aparținând rețelei de transport TEN-T, acestea fiind cu precădere parte a rețelei Comprehensive¹³⁷. Astfel, se remarcă drumul național DN2 (care leagă municipiul Urziceni de municipiile București și Buzău) și linia de cale ferată 702 (Fetești – Țândărei – Făurei), ce fac parte din rețeaua TEN-T Comprehensive. De asemenea, municipiul Fetești asigură conexiunea cu axa București – Constanța formată din autostrada A2 și magistrala de cale ferată 800, aparținând rețelei TEN-T Core. Această axa desfășoară la sudul graniței județene, fiind accesibilă și din municipiul Slobozia prin intermediul liniei de cale ferată 802 și a drumului național DN21. Astfel, se remarcă faptul că municipiile Urziceni și Fetești și orașul Țândărei sunt singurele din județul Ialomița ce sunt deservite direct de elementele de infrastructură TEN-T, acestea având legături bune cu centre urbane principale de la nivel național. Municipiul Slobozia, situat în centrul județului, are conexiuni indirecte cu rețeaua TEN-T și cu centrele urbane majore aferente (ex. București, Constanța), conturându-se o accesibilitate mai scăzută.

Cu toate acestea, per total, județul Ialomița este slab deservit de rețeaua TEN-T, în special prin comparație cu alte județe de la nivel național. Acest lucru face ca județul să fie unul izolat față de restul Europei, fiind îngreunate legăturile cu centrele urbane europene majore.

¹³⁷ Rețeaua TEN-T Centrală (Core) face referire la principalele coridoare de transport între statele membre UE ce urmează a fi finalizate până în anul 2030. Rețeaua TEN-T Globală (Comprehensive) face referire la rețeaua de transport secundară a statelor membre UE, finalizarea acesteia fiind estimată pentru anul 2050.

FIGURA 175 REȚEAUA TEN-T PE TERITORIUL ROMÂNIEI



Sursa: Comisia Europeană - <https://ec.europa.eu/transport/infrastructure/tentec/tentec-portal/map/mobile.html>

Accesibilitatea internațională a județului este marcată și de transportul aerian disponibil. Județul Ialomița nu dispune de un aeroport propriu, fiind necesară utilizarea aeroporturilor din vecinătate pentru accesarea serviciilor de transport aerian. Astfel, există două opțiuni de deplasare pe cale aeriană în proximitatea județului Ialomița și anume Aeroportul Internațional Henri Coandă Otopeni și Aeroportul Internațional Mihail Kogălniceanu Constanța. Aeroportul Internațional Henri Coandă este cel mai mare aeroport din România, fiind încadrat ca aeroport hub internațional major¹³⁸, asigurând la nivelul anului 2018 transportul a 13,8 mil. pasageri¹³⁹. Aeroportul oferă curse zilnice atât către destinații europene și internaționale

¹³⁸ Ministerul Transporturilor, Masterplanul General de Transport al României, 2015.

¹³⁹ Comisia Europeană, Atlas of the Sky - https://ec.europa.eu/transport/modes/air/aos/aos_public.html



precum Cairo, Tel Aviv, Paris, Londra, Frankfurt, Munchen, Amsterdam sau Milan, cât și către destinații naționale precum Iași, Cluj sau Timișoara.

Aeroportul Internațional Mihail Kogălniceanu este un aeroport regional de mici dimensiuni, cu un număr mai redus de pasageri transportați, respectiv 125.385 pasageri la nivelul anului 2018¹⁴⁰. Acesta asigură totodată și un număr mai redus de curse zilnice, având numai 4 destinații: Cluj-Napoca, Londra, Roma și Istanbul.

În ceea ce privește accesibilitatea, se remarcă faptul că cele două aeroporturi se află la distanțe similare, duratele fiind cuprinse între 1h 30 min. și 2h pe cale rutieră, respectiv de aproximativ 3h pe cale feroviară, având drept origine municipiul Slobozia. Deplasarea pe cale feroviară ia în considerare și transferul gară-aeroport, în cazul Aeroportului Internațional Henri Coandă acesta realizându-se tot pe cale feroviară, aeroportul dispunând de o gară proprie, respectiv cu transportul public în cazul aeroportului din Constanța.

TABEL 43 ACCESIBILITATE FAȚĂ DE AEROPORTURILE ÎNVECINATE DIN MUNICIPIUL REȘEDINȚĂ DE JUDEȚ A JUDEȚULUI IALOMIȚA

DENUMIRE AEROPORT	DURATĂ PE CALE RUTIERĂ	DURATĂ PE CALE FERVIARĂ (+ TRANSPORT PUBLIC ÎN COMUN, DUPĂ CAZ)
Aeroportul Internațional Mihail Kogălniceanu, Constanța	1h 32 min.	2h 55 min.
Aeroportul Internațional Henri Coandă, Otopeni	1h 52 min.	2h 55 min.

Sursa: Google Maps, mersultrenurilor.infofer.ro

Analizând toți factorii, se remarcă faptul că Aeroportul Internațional Henri Coandă rămâne opțiunea favorabilă pentru populația județului Ialomița, acesta oferind o varietate mai largă de destinații, precum și o frecvență mai ridicată a curselor zilnice. Totodată, aeroportul dispune și de o accesibilitate mai ridicată inclusiv pe cale feroviară, marcată de facilitățile de deplasare și transfer către aeroport.

2.6.1.2. Accesibilitate națională și regională

Județul Ialomița este localizat în Regiunea Muntenia, fiind deservit de o rețea de drumuri naționale și de autostrada A2 ce asigură legăturile cu centre urbane importante la nivel național și regional. Una dintre principalele conexiuni ale județului, autostrada A2, traversează parțial zona sud-estică a teritoriului, asigurând legături rapide atât cu județul Constanța, cât și cu capitala. Acestea sunt completate de drumurile naționale principale precum DN2, DN2A, DN21 sau DN3B, ce asigură legăturile cu municipii precum Călărași, Brăila, Buzău sau București. Județul este deservit și de magistrala de cale ferată 800 care, împreună cu liniile secundare din teritoriu, asigură legăturile localităților din județ cu centrele urbane majore din regiune și de la nivel național, precum București, Ploiești, Buzău, Călărași sau Constanța.

¹⁴⁰ Comisia Europeană, Atlas of the Sky - https://ec.europa.eu/transport/modes/air/aos/aos_public.html

TABEL 44 ACESIBILITATE FAȚĂ DE PRINCIPALELE CENTRE URBANE DIN REGIUNE¹⁴¹

CENTRU URBAN	DISTANȚĂ PE CALE RUTIERĂ	DISTANȚĂ PE CALE FERROVIARĂ
Călărași	37 min. (46,6 km)	1h 26 min. – 1h 55 min. (nu există legătură directă, este necesară schimbarea trenului în Ciulnița)
Giurgiu	1h 59 min. (183 km)	6h 5 min. – 10h 44 min. (nu există legătură directă, sunt necesare 2/3 schimbări ale trenului)
Alexandria	2h 29 min. (217 km)	5h 58 min. – 6h 19 min. (nu există legătură directă, sunt necesare 3 schimbări ale trenului)
Târgoviște	2h 23 min. (186 km)	3h 27 min. – 5h 47 min. (nu există legătură directă, sunt necesare 2/3 schimbări ale trenului)
Ploiești	1h 40 min. (126 km)	3h 9 min. – 4h (nu există legătură directă, sunt necesare 1-3 schimbări ale trenului)
Pitești	2h 32 min. (255 km)	3h 38 min. – 5h 20 min. (nu există legătură directă, sunt necesare 1-3 schimbări ale trenului)

Sursa: Google Maps, mersultrenurilor.infofer.ro

Distanțele față de principalele centre urbane din regiune evidențiază o accesibilitate redusă a județului în regiune, în special în ceea ce privește accesibilitatea față de municipiul reședință de județ. Analizând aceste distanțe și din alte centre urbane din județ (ex. Urziceni sau Fetești) se remarcă o accesibilitate rutieră și/sau feroviară mai ridicată față de centrele majore din regiune. Acest lucru este evidențiat în special în prisma accesibilității de care dispune municipiul Fetești ca urmare a accesului direct la autostrada A2 și magistrala de cale ferată 800. Totodată, este de menționat faptul că poziționarea Regiunii Muntenia în teritoriu, respectiv în jurul Regiunii București-Ilfov, face ca majoritatea legăturilor să fie orientate către capitală, fiind astfel necesară o traversare sau un schimb pe teritoriul municipiului București.

Investițiile în infrastructură rămân o prioritate la nivelul județului, evidențiindu-se o serie de proiecte planificate orientate către îmbunătățirea infrastructurii locale și creșterea accesibilității județului. Astfel, se remarcă trei proiecte de amploare, ce sunt planificate pentru teritoriul județului Ialomița, prevăzute în cadrul Master Planului General de Transport (MPGT) al României.

Un astfel de proiect este marcat de drumul Trans Regio Ister, al cărui traseu va traversa și municipiul Slobozia, asigurând legăturile acestuia pe direcția nord-sud cu municipiile Brăila și Călărași. Proiectul este finanțat din Fondul European de Dezvoltare Regională, iar în prezent se află în curs de implementare proiectul de elaborare a studiului de fezabilitate aferent, a cărui implementare se va desfășura pe o perioadă de 16 luni, începând cu luna august 2020¹⁴². Valoarea totală estimată a proiectului este de circa 71 mil. euro. Drumul se va desfășura pe o lungime de 142 de km și va îmbunătăți legătura municipiului cu Autostrada Soarelui (A2)¹⁴³. În completarea acestui proiect se identifică și proiectul de variantă ocolitoare

¹⁴¹ Distanțele sunt calculate având drept origine municipiul reședință de județ Slobozia.

¹⁴² CNADNR, Drum TransRegio (TR ISTER) Braila-Slobozia-Calarasi-Chiciu, Etapa1-Pasaj denivelat pe DN21, km 105+500, 2020 - <http://cnadnr.ro/ro/comunicare/comunicate-de-presa/interes-general/drum-transregio-tr-ister-braila-slobozia-calarasi-0>

¹⁴³ MTI, Master Planul General de Transport al României (MPGT), 2015.

pentru municipiul Slobozia, aceasta urmând să aibă o lungime totală de 11 km. Proiectul are valoare estimativă de 13 mil. euro, fiind finanțat din Fondul European de Dezvoltare Regională și urmând să fie implementat în perioada 2021-2023¹⁴⁴.

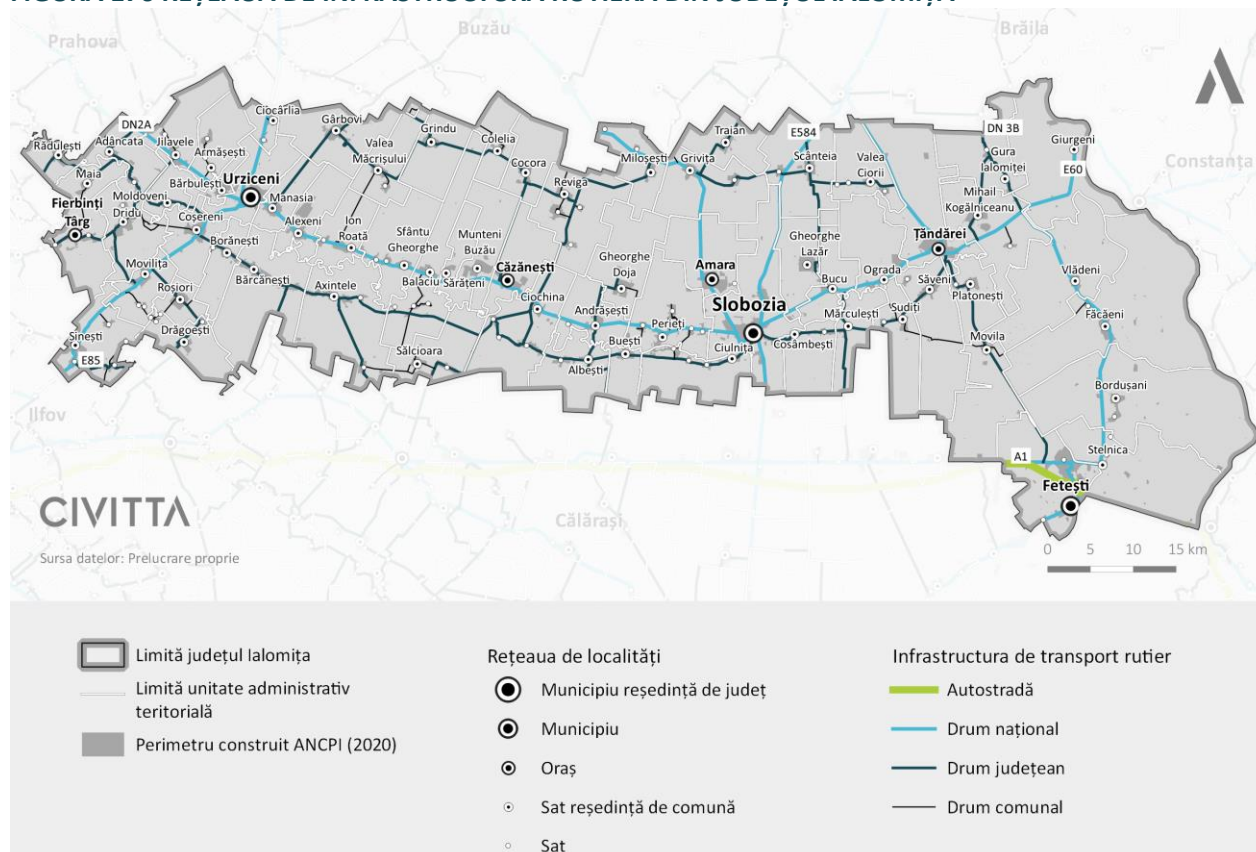
De asemenea, se remarcă și un proiect ce vizează dezvoltarea infrastructurii feroviare, respectiv de modernizare a liniei de cale ferată 702 pe direcția Făurei – Fetești. Valoarea proiectului este de 356 mil. euro, fiind de asemenea finanțat din Fondul European de Dezvoltare Regională. Orizontul de timp planificat pentru acest proiect este perioada 2025-2029¹⁴⁵.

Finalizarea acestor proiecte va conduce la creșterea accesibilității județului, precum și o mai bună conectivitate în teritoriul acestuia. Totuși, este de menționat faptul că principalele intervenții sunt concentrate în jumătatea estică a județului, partea vestică marcată de municipiul Urziceni nefiind cuprinsă în principalele proiecte de dezvoltare a infrastructurii majore.

2.6.2. INFRASTRUCTURA DE TRANSPORT RUTIER

Rețeaua de transport rutier din județul Ialomița este alcătuită din drumuri naționale, drumuri județene și drumuri comunale, ce deservește întreg teritoriul județului. Drumurile naționale formează rețeaua principală pentru tranzit și trafic interjudețean și intrajudețean, pe când drumurile județene alături de cele comunale formează o rețea secundară ce deservește rețeaua de localități din județ.

FIGURA 176 REȚEAUA DE INFRASTRUCTURĂ RUTIERĂ DIN JUDEȚUL IALOMIȚA



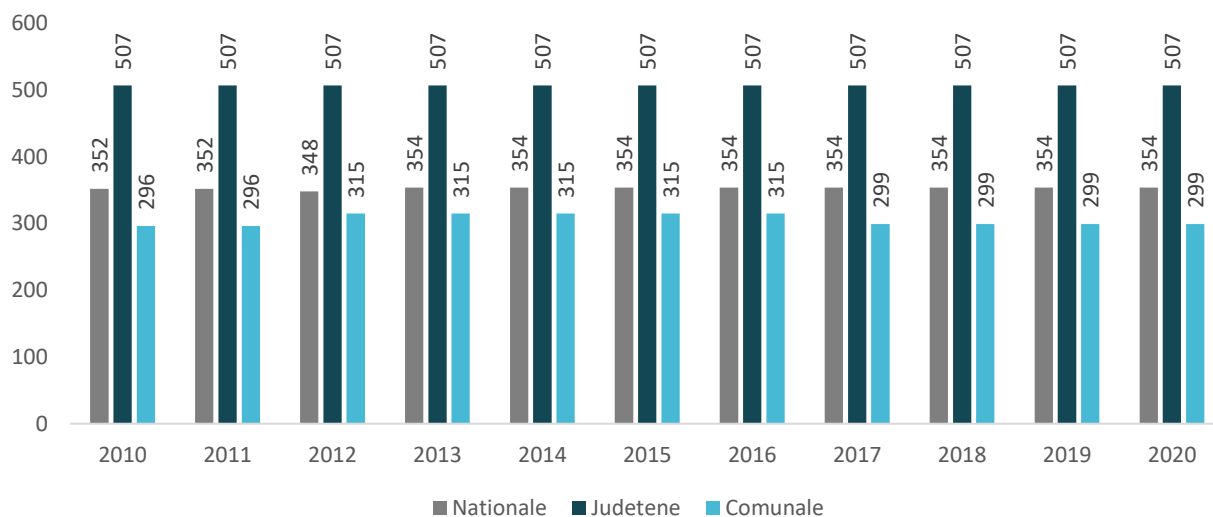
Sursa: Prelucrare proprie

¹⁴⁴ MTI, Master Planul General de Transport al României (MPGT), 2015.

¹⁴⁵ MTI, Master Planul General de Transport al României (MPGT), 2015.

În anul 2020, Județul Ialomița dispunea de 354 de km de drumuri naționale, 507 km de drumuri județene, și 299 km de drumuri comunale. Între 2010 și 2020 lungimea drumurilor a rămas relativ constantă, cele naționale cunoscând o mică scădere în 2012 (348 în 2012 față de 352 în 2011), ulterior înregistrând valori constante pentru anii următori (354 km). Drumurile comunale fluctuează în perioada 2010-2020, înregistrând creșteri între 2011 și 2012 (9 km) și scăderi între 2016 și 2017 (6 km). În rest, valorile acestora sunt constante pentru anii 2017-2020 (299 km). Lungimea drumurile județene a rămas aceeași în perioada analizată (507 km).

TABEL 45 LUNGIMEA DRUMURILOR DE DIFERITE CATEGORII ÎN JUDEȚUL IALOMIȚA



Sursa: Baza de date INS Tempo Online

În ceea ce privește drumurile naționale din teritoriu, acestea converg către centrele urbane principale ale județului, asigurând legăturile între municipiile și orașele județului și centre urbane importante de la nivel regional și național, după cum urmează:

- **SLOBOZIA** | DN2A (vest spre Urziceni, est spre Țândărei și Constanța), DN21 (sud spre Călărași, nord spre Brăila), DN2C (spre Buzău);
- **URZICENI** | DN2 (sud spre București, nord spre Buzău), DN1D (spre Ploiești), DN2A (spre Slobozia);
- **FETEȘTI** | DN3A (spre Lehliu-Gară), DN3B (spre Călărași);
- **ȚÂNDĂREI** | DN2A (vest spre Slobozia, est spre Constanța), DN21A (spre DN21 - Brăila);
- **AMARA** | DN2C (spre Slobozia și DN2 – Buzău);
- **CĂZĂNEȘTI** | DN2A (vest spre Urziceni, est spre Constanța).

Dintre orașele și municipiile din județ, orașul Fierbinți-Târg este singurul care nu este deservit de rețeaua de drumuri naționale, acesta fiind deservit exclusiv de drumuri județene (DJ101, DJ101U) și drumuri comunale.

Un aspect specific al județului Ialomița este orientarea geografică pe direcția est-vest, în așa fel încât distribuția localităților județene are un aspect linear. Astfel, există o singură conexiune de la est la vest realizată prin intermediul drumurilor naționale, respectiv a drumului DN2A care leagă municipiul Urziceni de municipiul Slobozia și orașul Țândărei. Toate celelalte drumuri naționale au o orientare nord-sud, asigurând legăturile cu alte centre urbane din țară. Spre exemplu municipiul Urziceni se află la distanțe mai reduse față de municipiile București și Buzău decât de municipiul Slobozia, iar municipiul Fetești este mai aproape de municipiul Constanța decât de municipiul Urziceni.

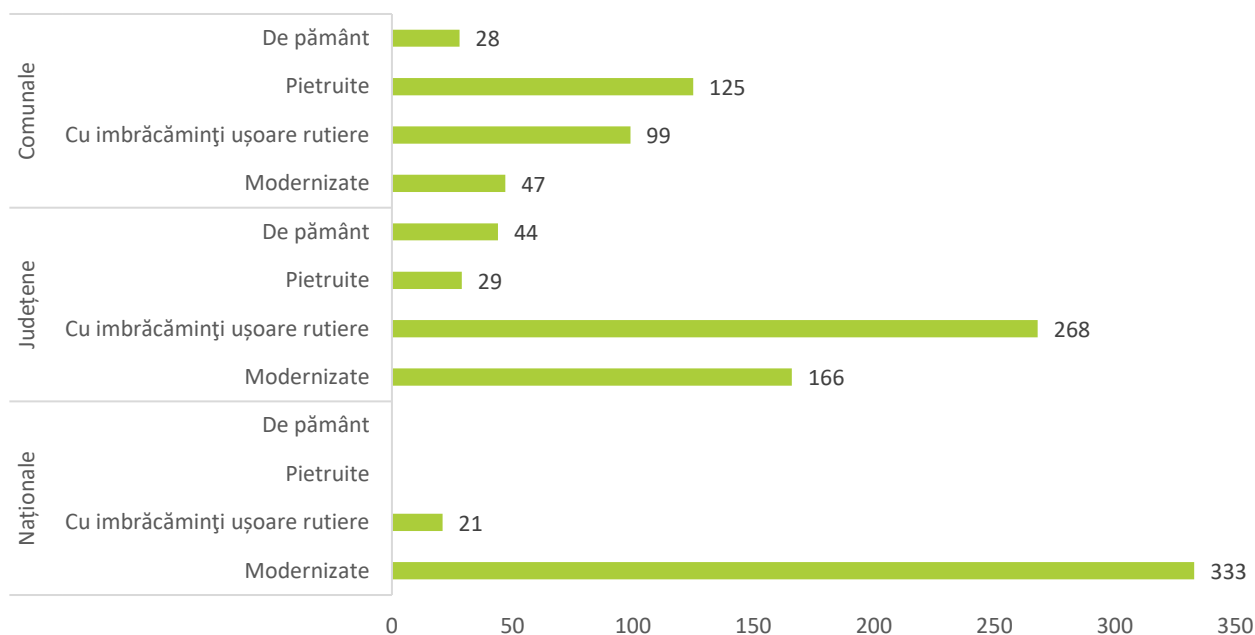
Un alt element important de infrastructură este autostrada A2 ce străbate zona sudică a județului Ialomița și, cu precădere, municipiul Fetești. Cu toate acestea, mare parte din teritoriul județean nu are acces direct

la autostradă, municipiului reședință de județ fiind singurul cu o legătură directă către autostradă prin intermediul drumului național DN21. Acest lucru îngreunează accesul populației locale la infrastructura majoră de transport de la nivel național, presupunând astfel timpi mai ridicați de deplasare către centre urbane importante.

Județul Ialomița este străbătut de 22 de drumuri județene, evidențiate atât pe direcțiile est-vest, cât și nord-sud, completând rețeaua de drumuri naționale și asigurând legăturile între UAT-urile județului. Se remarcă astfel două axe principale de drumuri județene pe direcția est-vest, una fiind situată în zona sudică a județului, fiind marcată de drumurile județene DJ201 și DJ201A, asigurând legătura Țândărei – Adâncata, iar cea de a doua este situată în zona de nord a județului (DJ203F, DJ102H, DJ203B) și asigură legătura între Murgeanca și Urziceni.

Din punct de vedere al calității infrastructurii rutiere, se evidențiază o calitate bună a drumurilor naționale. Dintre acestea, 21 de km (6%) au o îmbrăcăminte rutieră ușoară, restul de 333 km fiind deja modernizați. În cazul drumurilor județene și comunale, situația nu este una la fel de favorabile, cu numai 166 de km (32,7%) de drumuri județene fiind modernizați, respectiv 47 de km (16%) de drumuri comunale.

FIGURA 177 CALITATEA INFRASTRUCTURII RUTIERE DIN JUDEȚUL IALOMIȚA, 2020



Sursa: Baza de date INS Tempo Online

Conform celor mai recente date furnizate de Consiliul Județean Ialomița¹⁴⁶, situația drumurilor județene se află în curs de îmbunătățire. Astfel, la nivelul anului 2021, 80,5 km (16%) de drumuri județene se află în stare rea sau foarte rea, fiind vorba despre drumuri de pietriș sau pământ. Printre acestea se numără drumurile DJ101B (Rădulești – Brazii), DJ201 (Axintele – DJ201B, Orezu interior, Orezu – Bordușelu), DJ201A (Adâncata – lim. Jud. Prahova), DJ203E (Cocora – lim. Jud. Buzău), DJ211 (Grivița – Traian), DJ212 (Luciu – M. Kogălniceanu), DJ213A (lim. Jud. Călărași – Mărculești, Gheorghe Lazăr – Scânteia, Scânteia – DN21) și DJ306 (lim. Jud. Călărași – Albești, Andrășești – Gheorghe Doja, Gheorghe Doja – Crunți).

Cu toate acestea, se remarcă o serie de proiecte implementate, în curs de implementare sau planificate menite să îmbunătățească calitatea infrastructurii rutiere din județ. Astfel, pentru drumurile naționale în acest moment există un singur proiect în curs de derulare, respectiv cel pentru drumul DN3B care constă în lucrări de întreținere pe tronsonul cuprins între km 61,5 – km 69. Acest proiect se execută în regim de

¹⁴⁶ CJ Ialomița, Adresa nr. 15941/2021 din 02.07.2021 – Starea de viabilitate a drumurilor județene 2021.



regie proprie a Direcției Regionale de Drumuri și Poduri Constanța, din bugetul de întreținere al infrastructurii locale. Tronsonul cuprins între km 88 – km 96 este, de asemenea, în curs de obținere a autorizației pentru construit și va fi scos la licitație în viitorul apropiat.

Pentru drumurile județene, în ultimii ani au fost implementate următoarele proiecte:

- Modernizarea drumurilor județene DJ302 (KM 13+865 – KM 37+545), DJ101 (KM 52+100 – KM 37+600) localitățile Dridu-Fierbinți-Târg-limita județ Ilfov, DJ101 (KM 52+100 – KM 59+700) localitățile Dridu-Jilavele și DJ402 (KM 53+700 – KM 61+740) limita Județ Călărași Sinești (DN2), finanțat prin Programul Operațional Regional 2014-2020, Axa prioritară 6: Îmbunătățirea infrastructurii rutiere de importanță regională;

Acestora li se adaugă și proiectele planificate pentru perioada următoare sau pentru care au fost elaborate documentații tehnice, evidențiate în tabelul următor.

TABEL 46 PROIECTELE PLANIFICATE PENTRU PERIOADA URMĂTOARE SAU PENTRU CARE AU FOST ELABORATE DOCUMENTAȚII TEHNICE

PROIECT	STATUS
Modernizare DJ 306 limită județul Călărași - Albești - Andrășești - Gheorghe Doja - Crunți intersecție cu DJ 102H, DJ 102 H intersecție cu DJ 306 - Reviga - Cocora - intersecție cu DJ 203E, DJ 203E intersecție cu DJ 102H - Cocora - limită județ Buzău	PT
Modernizare drum județean 203 E Căzănești – Cocora km 0+000 – km 12+800	În implementare
Modernizare și reabilitare DJ212: Limită județ Brăila-Luciu-Mihail Kogălniceanu-intersecție DN2A, intersecție cu DJ201-Lăcusteni-Platonești-Movila-Fetești	DALI în curs de elaborare
Reabilitare pod peste râul Ialomița la Fierbinți pe DJ101U și dublarea acestuia cu o structură independentă	În elaborare DALI
Reabilitare pod peste canal de irigații la Movilița pe DJ 302	NC+TP
Reabilitare pod peste râul Prahova la Adâncata pe DJ 101B	NC+TP
Reabilitare pod peste râul Ialomița la Bucu pe DJ 213A	DALI
Reabilitare pod peste râul Ialomița la Țândărei pe DJ 212	NC+TP
Modernizare DJ101B: Limită județ Ilfov – Rădulești	DALI
Modernizare DJ213A: Limită județ Călărași-intersecție cu DJ201 (Mărculești); intersecție cu DN2A (Bucu)-Scânteia-intersecție cu DN21	În elaborare DALI + PT
Modernizare drum județean DJ201, Tronson Orezu (intersecție DJ201B) - Piersica - Bordsșelu (ieșire localitate) - Tronson II km 37+816 – km46+908	DALI

Astfel, în urma finalizării tuturor proiectelor planificate, majoritatea drumurilor județene se vor afla într-o stare bună. Excepție face drumul DJ 201A, pentru care sunt necesare acțiuni de modernizare/reabilitare, asigurând astfel o calitate ridicată a acestuia.

Nu în ultimul rând, calitatea scăzută a drumurilor comunale face ca legăturile locale, în special cele către localitățile din mediul rural să fie îngreunate, diminuând astfel și accesibilitatea către localitățile deservite de către aceste drumuri. În acest context, se remarcă necesitatea creșterea calității drumurilor comunale din județ. Cu toate acestea, drumurile comunale se află în gestiunea directă a autorităților locale din UAT-urile aferente, fiind astfel nevoie de intervenții individuale la nivelul fiecărui UAT.

Un alt aspect important în analiza infrastructurii de transport rutier, este marcat de variantele ocolitoare. Astfel, se remarcă faptul că niciunul dintre orașele și municipiile din județ nu dispune de o variantă ocolitoare completă, cu orașe și municipii precum Urziceni, Fetești, Fierbinți-Târg, Căzănești, Amara sau



UNIUNEA EUROPEANĂ



Programul Operațional Capacitate Administrativă
Competența face diferența!



Instrumente Structurale
2014-2020

Țândărei nedispunând de o șosea de centură, traficul greu și cel de tranzit traversând în mod direct zonele urbanizate. Acest lucru duce la probleme de congestie și poluare, având un impact negativ direct și asupra calității locuirii. În cazul municipiului Slobozia situația este una puțin mai favorabilă, acesta dispunând de o variantă ocolitoare parțială, marcată de drumul național DN2A (Șoseaua de Centură), care asigură redirecționarea traficului greu în afara zonelor urbanizate, în zona sudică a municipiului.

Amenajarea variantelor ocolitoare este extrem de importantă pentru județ, aceasta fiind una dintre acțiunile principale ce pot sigura fluidizarea traficului la nivel local, reducerea poluării în orașe și municipii prin redirecționarea traficului greu în afara zonelor urbanizate. Pentru municipiul Slobozia este deja prevăzut un proiect de amenajarea a unei noi variante ocolitoare, acesta fiind evidențiat în cadrul MPGT și preluat și în Planul de Mobilitate Urbană Durabilă al municipiului Slobozia pentru perioada 2021-2027¹⁴⁷. Un proiect similar este prevăzut și în cazul municipiului Urziceni, Planul de Mobilitate Urbană Durabilă pentru perioada 2021-2030 vizând implementarea unei centuri ocolitoare pe traseul strada Regiei – Balta Nemți 1¹⁴⁸. Astfel de proiecte trebuie vizate și în cazul celorlalte orașe și municipii din județ, urmărindu-se ameliorarea situațiilor actuale și redirecționarea traficului greu în afara zonelor urbanizate.

În ceea ce privește principalele drumuri din județ, importanța acestora este marcată pe de o parte de populația deservită de către acestea, precum și de volumul de trafic înregistrat în lungul lor. Astfel, drumurile naționale traversează 36 din cele 66 unități administrativ teritoriale din județ și deservesc un bazin de populație de 220.292 locuitori. Principalele drumuri după populația deservită sunt astfel DN2 București – Urziceni – Buzău (26.985 de locuitori deserviți) și DN2A Urziceni – Slobozia – Țândărei (128.487 de locuitori deserviți). Importanța drumului DN2 este accentuată și de fluxurile de trafic înregistrate, acesta fiind unul dintre cele mai utilizate drumuri naționale din județ, cu peste 17.000 de vehicule pe zi pe tronsonul București – Urziceni, respectiv peste 14.000 de vehicule pe zi pe tronsonul Urziceni – Buzău. Pe lângă drumul DN2, se remarcă și drumurile naționale DN2A (tronsonul Urziceni – Țândărei) și DN21, ce înregistrează fluxuri de peste 9.000 de vehicule zilnic. Fluxurile zilnice înregistrate la nivelul anului 2015, evidențiază o concentrare a fluxurilor cu precădere în zona municipiilor Urziceni și Slobozia, urmărind mai degrabă legăturile nord-sud către alte localități din afara județului.

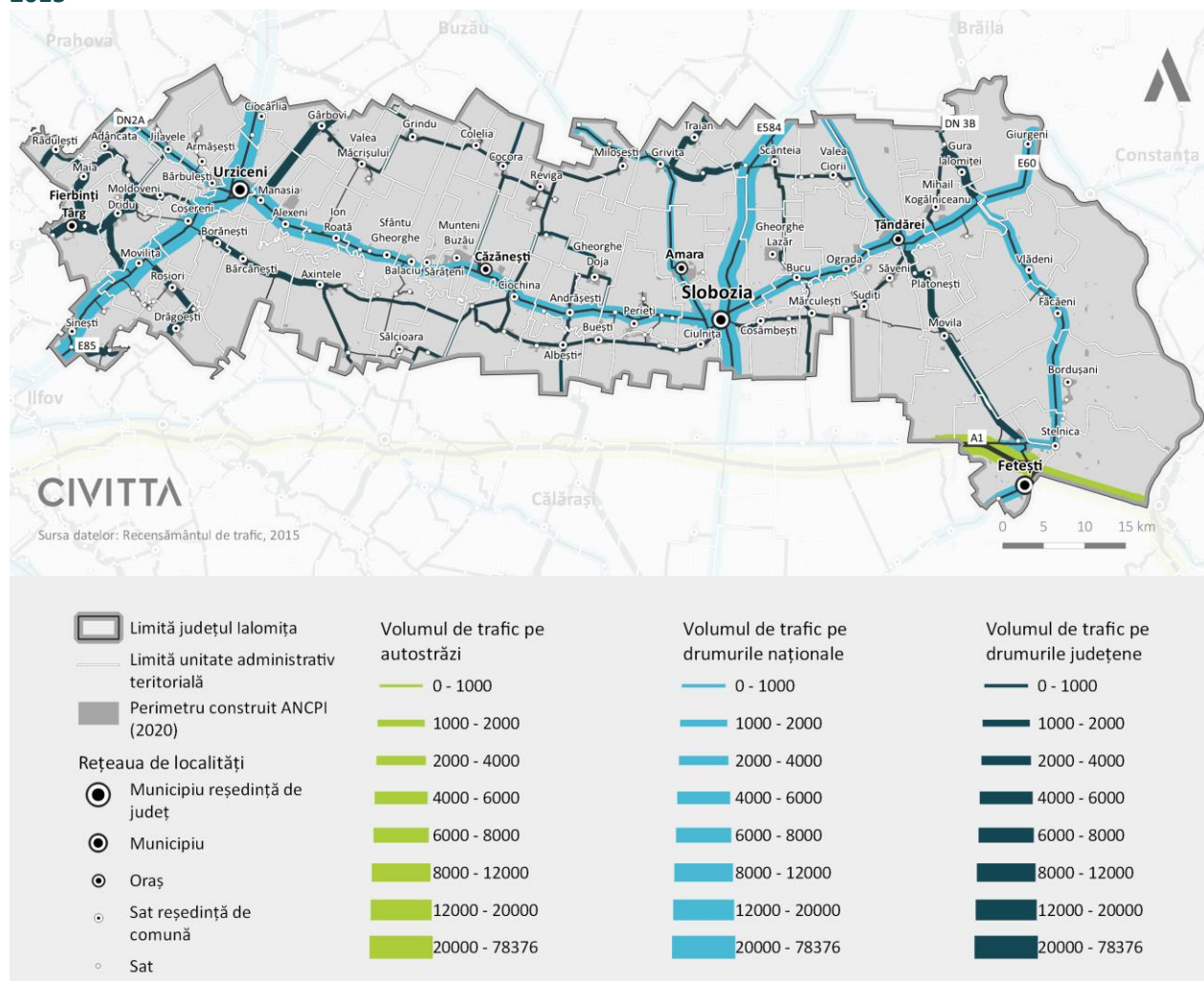
În ceea ce privește drumurile județene, acestea traversează 49 dintre unitățile administrativ teritoriale din județ și deservesc un bazin de populație de 221.382 locuitori. Printre UAT-urile ce nu sunt deservite de drumuri județene se numără Vlădeni, Giurginei, Ograda, Amara, Perieți, Ion Roată, Amarasești, Ciocârlia, etc. Este important de notat faptul ca absența drumurilor județene nu implică neapărat o lipsă de conectivitate, întrucât aceste unități administrativ teritoriale sunt deservite de rețeaua de drumuri naționale.

Principalele drumuri județene după numărul de locuitori deserviți sunt DJ201 Bărbătescu – Coșereni, Bărbătescu – Slobozia și Slobozia – Țândărei (101.485 locuitori), DJ212 Fetești – Țândărei (55.846 locuitori), DJ101 - Fierbinți Târg – Jilavele (14.339 locuitori) și DJ102H Grindu – Miloșești (13.290 locuitori). Din punct de vedere al fluxurilor, cele mai importante drumuri județene se regăsesc în extrema de vest a județului, în vecinătatea orașului Fierbinți-Târg, în lungul legături Fetești – Țândărei, precum și în zona localităților Gârbov și Gura Ialomiței. Astfel, în lungul drumurilor județene aferente, precum DJ101, DJ213 sau DJ203F s-au înregistrat la nivelul anului 2015 între 1.000 și 4.000 de vehicule/zi.

¹⁴⁷ Primăria Municipiului Slobozia, Plan de Mobilitate Urbană Durabilă 2021-2027 – aflat în consultare publică, 2021

¹⁴⁸ Primăria Municipiului Urziceni, Planul de Mobilitate Urbană Durabilă Urziceni 2021-2030, 2021.

FIGURA 178 VOLUMUL DE TRAFIC PE DRUMURILE NAȚIONALE ȘI JUDEȚENE DIN JUDEȚUL IALOMIȚA, 2015

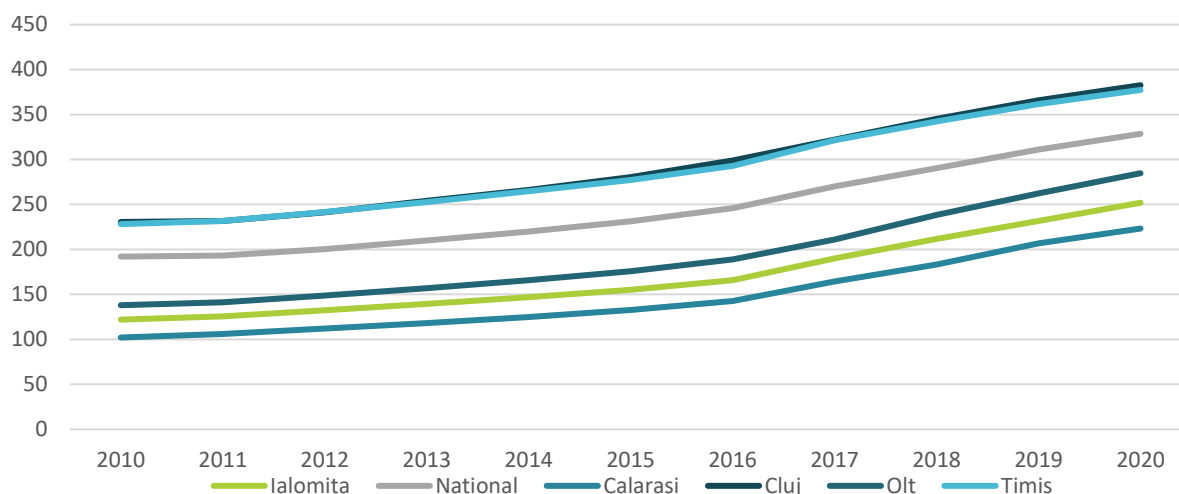


Sursa: Recensământul de trafic, 2015

Volumul fluxurilor de trafic de la nivelul județului sunt influențate și de gradul de motorizare înregistrat în județ. În cazul județului Ialomița, indicele de motorizare este în continuă creștere, atingând în anul 2020 252 de autoturisme la 1.000 de locuitori¹⁴⁹. Cu toate acestea, indicele de motorizare este sub media națională care a cunoscut o creștere de 71% în perioada 2010-2020. Comparativ cu alte județe cu un grad similar de dezvoltare, precum Călărași sau Ilt, indicele de motorizare al județului Ialomița se afla între cele două valori pentru toți anii între 2010 – 2020. Comparativ cu județele cu un grad mai crescut de dezvoltare, precum Cluj sau Timiș, indicele de motorizare este mai scăzut, dar diferența dintre cele 3 valori rămâne constantă, întrucât toate cele 3 județe au cunoscut o rată similară de creștere a indicelui de motorizare în perioada 2010-2020. Dacă tendințele ascendente se mențin, este de așteptat ca indicele de motorizare să crească în continuare, fapt care va duce la creșterea presiunii asupra infrastructurii existente, rezultând în congestie atât la nivelul zonelor urbane, cât și în mediul rural, în special în lungul principalelor axe de transport din județ. Totodată, creșterea indicelui de motorizare va conduce la o creștere a poluării pe întreg teritoriul. Pentru a ameliora această problemă, sunt necesare măsuri care să vizeze gestionarea eficientă a traficului și de încurajare a utilizării mijloacelor de transport mai prietenoase cu mediul, astfel încât să fie redusă dependența de autovehiculul personal.

¹⁴⁹ Baza de date INS Tempo Online.

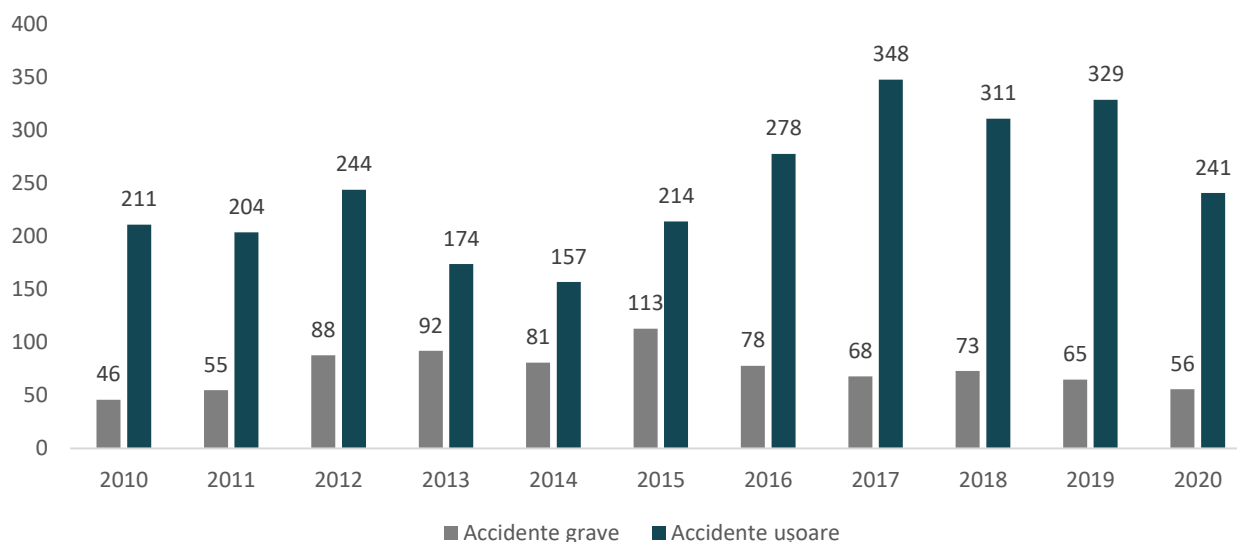
FIGURA 179 INDICELE DE MOTORIZARE ÎN JUDEȚELE DIN TOMÂNIA ȘI LA NIVEL NAȚIONAL, 2010-2020



Sursa: INS Tempo Online

Nu în ultimul rând, în ceea ce privește siguranța rutieră, în perioada 2011-2020, în județul Ialomița s-au înregistrat 769 de accidente grave, soldate cu 413 decese și un număr de 579 de grav răniți, precum și 2.500 accidente ușoare, soldate cu un număr de 3.321 de răniți ușor. Cel mai ridicat număr de accidente grave s-a înregistrat la nivelul anului 2015, înregistrându-se 113 accidente de acest fel, pe când cele mai multe accidente ușoare se remarcă la nivelul anului 2017, cu un total de 348 de accidente.

FIGURA 180 EVOLUȚIA ACCIDENTELOR ÎN JUDEȚUL IALOMIȚA, 2010-2020



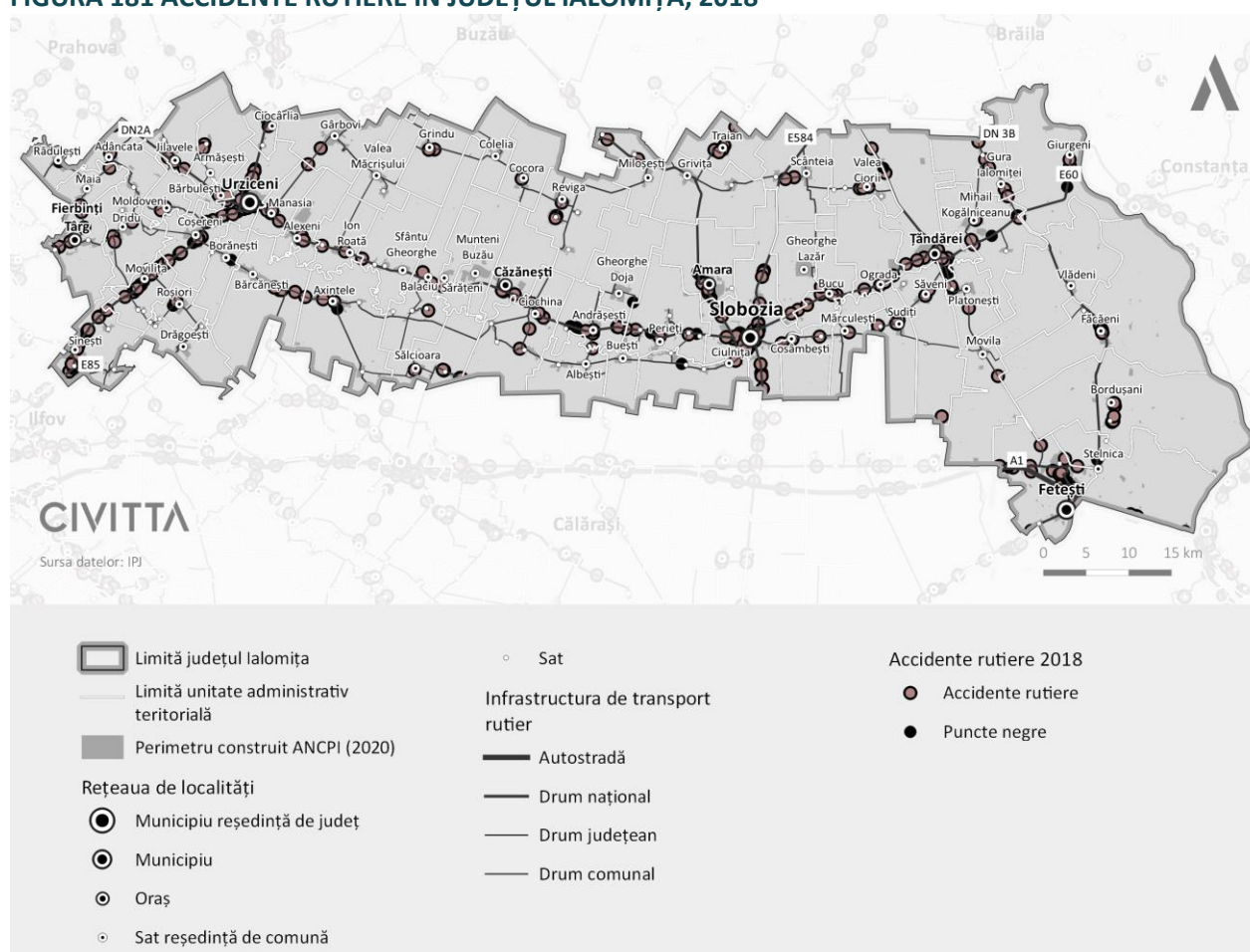
Sursa: IPJ Ialomița - Serviciul Rutier, Adresa nr. 262772/09.06.2021

Numărul accidentelor grave a crescut în perioada 2011-2015 (145%), observându-se însă o scădere a acestora începând cu anul 2015. Astfel, la nivelul anului 2020 au fost înregistrate un număr de 56 accidente grave, cu circa 50% mai puține față de anul 2015. Totuși, numărul deceselor rezultate în urma accidentelor rutiere a urmărit o tendință diferită, acesta aflându-se în creștere în perioada 2016-2019. Cu toate acestea, începând cu anul 2020, numărul deceselor rezultate în urma accidentelor rutiere de pe teritoriul județului Ialomița este în scădere, fiind înregistrate 40 de decese. În ceea ce privește accidentele ușoare, acestea au cunoscut o fluctuație destul de mare în perioada analizată, cele mai ridicate valori fiind înregistrate în

perioada 2017-2019, cu peste 300 de accidente rutiere ușoare în fiecare an din această perioadă. În anul 2020 numărul accidentelor ușoare este mai scăzut, înregistrându-se 241 de accidente de acest fel.

În ceea ce privește localizarea accidentelor pe teritoriul județului, în anul 2020, 60% dintre accidentele grave și 38,5% din accidentele ușoare erau localizate în lungul drumurilor naționale, urmate de cele înregistrate pe drumurile locale din localități, acestea fiind de 23,3% în cazul accidentelor grave și de 40,6% în cazul accidentelor ușoare¹⁵⁰. Analizând datele la nivelul anului 2018, majoritatea accidentelor sunt localizate în lungul drumurilor DN2, DN2A (Urziceni-Slobozia și Slobozia-Țândărei) și DJ201. Dintre drumurile naționale, DN2 este cunoscut ca fiind printre cele mai periculoase drumuri naționale din țară, acesta dispunând de o singură bandă pe sens și un acostament de 2 m care este deseori folosit ilegal ca o a doua bandă¹⁵¹. Pentru a ameliora problema, în 2019 au fost demarate lucrări de reconfigurare a DN2 în regim de 2+1 benzi de circulație între Movilița și Coșereni¹⁵².

FIGURA 181 ACCIDENTE RUTIERE ÎN JUDEȚUL IALOMIȚA, 2018



Sursa: IPJ

¹⁵⁰ IPJ Ialomița - Serviciul Rutier, Adresa nr. 262772/09.06.2021

¹⁵¹ DIGI 24 2019

<https://www.digi24.ro/stiri/economie/transporturi/soselele-mortii-cum-arata-cel-mai-periculos-drum-din-romania-1092849>

¹⁵² Ionela Stănila: Lucrările pe DN2 , între Movilița și Coșereni, continuă. 2019

https://adevarul.ro/locale/slobozia/lucrarile-dn2--movilita-cosereni-continua-trafficul-desfasoara-alternativ-ambele-sensuri-1_5cee4820445219c57e3127ab/index.html

Majoritatea accidentelor care au implicat pietoni și bicicliști au avut loc în interiorul zonelor urbane sau de-a lungul drumurilor naționale și județene, în special la intrarea în localitățile din mediul rural. Exemple de zone ce concentrează un număr ridicat de accidente care au implicat pietoni și bicicliști includ DN21A și DN2A în orașul Țândărei, Bulevardul Matei Basarab în municipiul Slobozia, DN2C în orașul Amara și Calea București / Calea Urziceni în municipiul Urziceni.

2.6.3. INFRASTRUCTURA DE TRANSPORT FERROVIAR

Județul Ialomița este deservit magistrala CF 800 și de liniile feroviare secundare 701, 700 și 802. Pe teritoriul județean, infrastructura feroviară este în mare parte simplă neelectrificată, cu excepția tronsonului Adâncata-Armășești-Urziceni (linia 701, dublu neelectrificată) și a tronsonului Țândărei (Murgeanca) – Fetești (linia 702, dublu electrificată). De asemenea, județul dispune de 34 de halte și stații, situate în 30 dintre unitățile administrativ teritoriale ale județului. Rețeaua feroviară locală deservește un bazin de populație de 192.900 locuitori.

FIGURA 182 INFRASTRUCTURA FERROVIARĂ DIN JUDEȚUL IALOMIȚA



Sursa: OSM. Harta CFR.

Una dintre problemele identificate la nivelul infrastructurii feroviare este faptul că rutele de la nivelul județului nu sunt optimizate în totalitate. Astfel, cele mai rapide curse sunt acele curse expres care utilizează în mare parte magistrala 800. Din acest motiv, cea mai rapidă cursă de la Urziceni la Fetești trece întâi prin București Nord și nu oprește în nici o stație intermediară. În afara acesteia, legăturile nu sunt optimizate, cursele dintre Urziceni și Fetești durând 3-4 ore. Pentru acele trenuri care utilizează magistrala

701, precum cele directe de la Slobozia la Urziceni, viteza comercială este foarte scăzută. Între Slobozia Veche și Țândărei, trenurile deviază prin Fetești și Ciulnița, lucru care duce iarăși la o viteza comercială foarte scăzută¹⁵³.

ORIGINE	DESTINAȚIE	TIMP	DISTANȚĂ (KM)	VITEZA COMERCIALĂ (KM/H)	FRECVENȚĂ (CURSE PE ZI)	LOCALITATE INTERMEDIARĂ
Slobozia Veche	Urziceni	1h23min	62	45	4	Tren Direct
Urziceni	Slobozia Veche	1h15min	62	50	4	Tren Direct
Țândărei	Slobozia Veche	2h8min	85	40	3	Fetești, Ciulnița
Slobozia Veche	Țândărei	2h15min	85	38	5	Fetești, Ciulnița
Fetești	Urziceni	2h54min	217	74	11	București Nord
Urziceni	Fetești	2h21min	217	92 ¹⁵⁴	12	București Nord

TABEL 47 CELE MAI RAPIDE CURSE ÎNTRE CENTRELE URBANE ALE JUDEȚULUI

Sursa: CFR Mersul trenurilor

Totodată, municipiile și orașele din județul Ialomița (cu excepția municipiului Fetești și a orașului Țândărei) au numai conexiuni precare cu infrastructura feroviară principală (linii duble electrificate) precum 800 (București-Constanța), 702 (Fetești-Buzău) sau 700 (Făurei-Galați). Astfel, se remarcă conexiuni feroviare indirecte și anevoioase ale localităților din județ cu centre urbane principale precum București, Ploiești, Constanța, Galați sau Buzău. Cu toate acestea, proximitatea față de municipiul București, cel mai mare centru polarizator din țară, reprezintă un potențial major, în special pentru partea vestică a județului. Astfel, optimizarea legăturilor feroviare între județ și municipiul București pot asigura accesul la un bazin ridicat de locuri de muncă pentru populația locală, în special pentru cea situată în partea vestică a județului.

În ceea ce privește frecvența, se remarcă faptul că în general aceasta este una foarte scăzută la nivelul județului, atât în ceea ce privește cursele directe din interiorul județului, cât și în cazul celor către alte centre urbane de la nivel național. Cele mai ridicate frecvențe se regăsesc pe traseele Fetești – București și Fetești – Constanța, înregistrându-se 12 curse zilnice. Acest lucru se datorează localizării pe magistrala 800 a municipiului Fetești, fiind parte din cursa București – Constanța. În cazul celorlalte legături, numărul zilnic de curse este de sub 10 curse pe zi, cu unele dintre legături având și o singură cursă zilnică (ex. Urziceni – Ciulnița, Urziceni – Galați, Fetești – Brașov etc.).

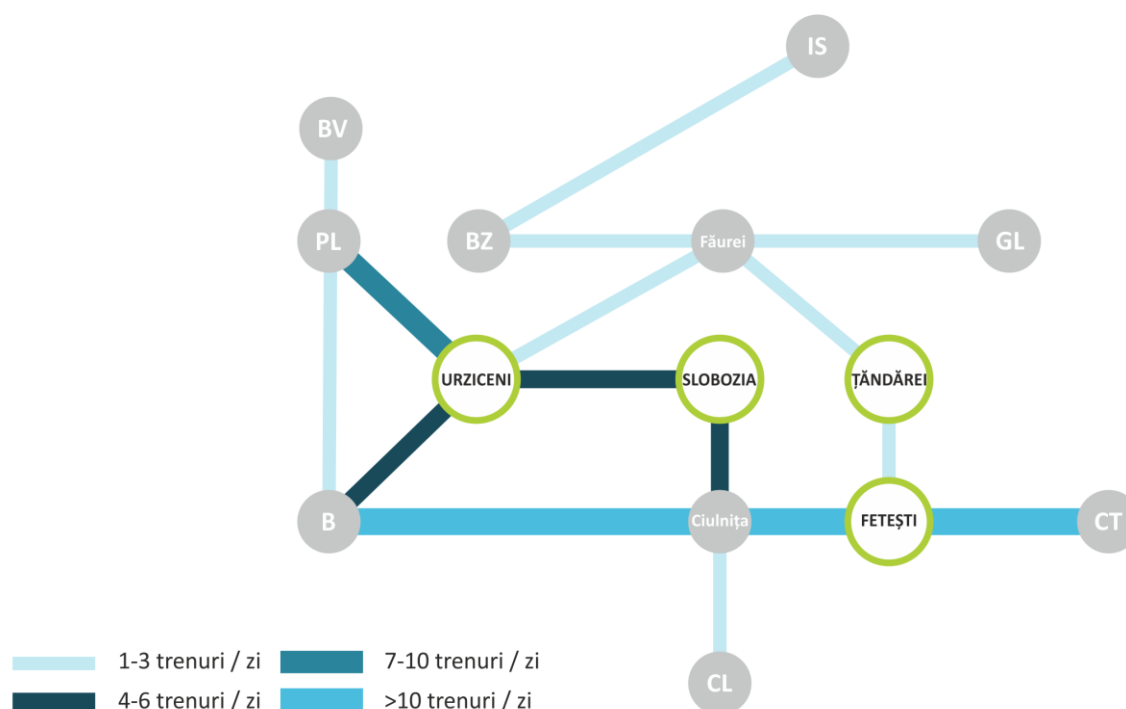
Deși în cazul legăturilor municipiului Fetești cu capitala situația este una bună, în cazul municipiului reședință de județ Slobozia și a municipiului Urziceni, situația nu este la fel de favorabilă. Astfel, există numai 2 curse directe între Slobozia și București, restul presupunând transferul în Gara Ciulnița. Între municipiile Slobozia și București, cea mai rapidă cursă durează 1 oră și 40 minute, aceasta parcurgând o lungime de 126 km. Majoritatea curselor oferite urmează acest traseu, iar restul constau în traversarea județului de la est la vest pe linia 701, implicând opriri în toate stațiile și haltele județene de pe parcurs. Cea mai rapidă cursă care utilizează linia 701 de la Slobozia la București durează 3 ore și 15 minute, iar în totalitate acest traseu este parcurs cu o viteză comercială de 41 km/oră. De la București la Slobozia, cea mai rapidă cursă care utilizează magistrala 701 trece prin Urziceni și are un număr limitat de opriri în stațiile intermediare. Această cursă durează 2 ore și 41 minute pe o distanță de 133 km, și este efectuată cu o viteză comercială de aproximativ 50 km/oră.

¹⁵³ CFR Mersul Trenurilor: <https://infofer.ro/index.php/ro/>

¹⁵⁴ Această viteză a fost atinsă de un singur tren expres.

Traseul Urziceni – București este deservit de o singură cursă Interregio la 7:37 care ajunge la destinație la 8:32 și care străbate cei 71 de km în 55 de minute, având o viteză comercială de 77 km/oră. De asemenea, există o cursă Regio la 4:34, care ajunge în București la 6:05. Aceste curse sunt bine calibrate pentru a deservi o populație de potențiali navetiști care să lucreze în București. În rest, cursele din timpul zilei parcurg aceeași distanță în peste o ora și jumătate, având opriri în fiecare dintre stațiile și haltele dintre Urziceni și București. La întoarcere, după amiaza, trenurile pleacă din București la orele 15:24, 16:40 și 19:20, intervale potrivite pentru orarul de munca 7-15, dar nu neapărat și pentru cel de 9-17.

FIGURA 183 FRECVENȚA TRENURILOR ÎN JUDEȚUL IALOMIȚA



Sursa: mersultrenurilor.infofer.ro

Deși în prezent frecvența trenurilor din județ, precum și viteza comercială și orarul de funcționare ale acestora nu sunt optimizate, transportul feroviar are potențial de a se dezvolta la nivelul județului Ialomița, devenind unul dintre mijloacele principale de deplasare pentru populația locală pe distanțe medii și lungi. În acest sens, trebuie vizată pe de o parte modernizarea infrastructurii feroviare care să permită timpuri de deplasare mai reduși, dar și optimizarea orarelor de funcționare ale curselor locale în corelare cu cererea.

2.6.4. TRANSPORT PUBLIC JUDEȚEAN

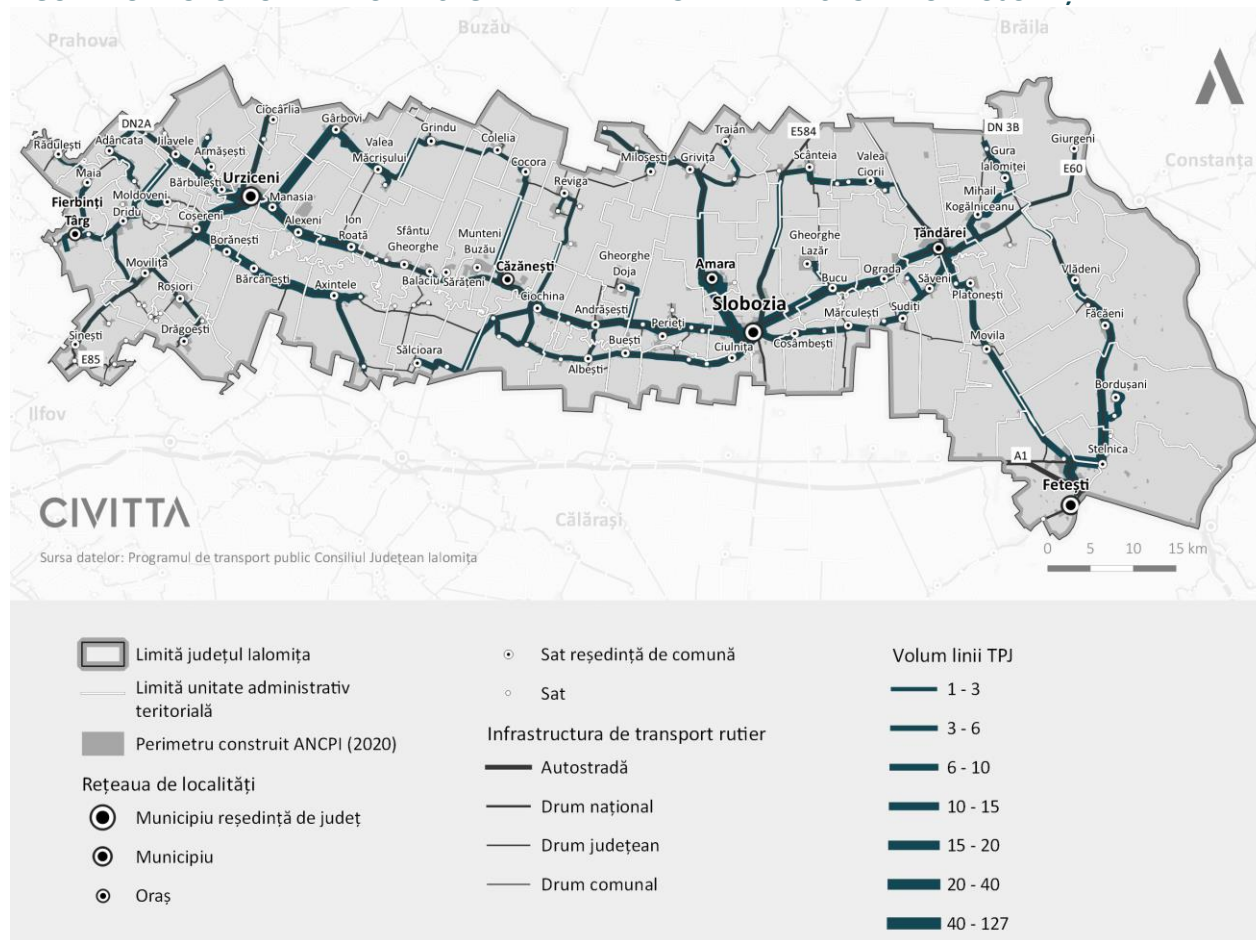
Transportul public județean este gestionat de Autoritatea Județeană de Transport din cadrul Consiliului Județean Ialomița. Sub tutela acesteia, 20 de operatori privați oferă curse intrajudețene, distribuite în 46 de linii. Liniile de transport public județean converg către principalele centre urbane ale județului, precum Urziceni, Slobozia, Țăndărei sau Fetești și deservește în totalitate suprafața județului, respectiv toate cele 66 unități administrative teritoriale. Astfel, transportul public județean deservește un bazin de populație de 285.100 locuitori.

În ceea ce privește frecvența, linia Slobozia – Amara este de departe traseul cu cea mai ridicată frecvență, fiind operate 56 de curse dus-întors zilnice. Linia are o frecvență medie de 20 de minute și oferă o deservire foarte bună între cele două localități. Acest lucru este extrem de important în special în contextul statutului

orașului Amara, acesta fiind o stațiune balneară vizitată anual de peste 14.000 de turiști, atrași de calitățile terapeutice ale apelor din zonă.

Al doilea cel mai bine deservit traseu din punct de vedere al frecvenței este linia Urziceni – Ion Roată, cu 26 de curse pe zi. Având curse la fiecare 30 de minute, acest traseu este excelent de bine calibrat pentru toate categoriile de călători la toate orele din zi. Tot în zona de influență a municipiului Urziceni, traseele Axintele – Urziceni și Jilavele – Urziceni sunt deservite cu 20 – 30 de curse / zi, iar Gârbovi – Urziceni de 16 curse/ zi. Traseul Slobozia – Țândărei este deservit de 16 curse / zi, iar Slobozia – Ciochina de 12 curse zilnice. Cu toate acestea, nu există cursă directă de la Urziceni la Slobozia, deși acestea două sunt principalele zone urbane din județ. Totuși, legăturile între cele două sunt asigurate de operatorii privați de transport interurban, completând astfel serviciile de transport public județean.

FIGURA 184 VOLUMUL PE FIECARE SEGMENT AL LINIILOR DE TRANSPORT PUBLIC JUDEȚEAN



Sursa: Consiliul Județean Ialomița: Programul de Transport Public Județean prin Curse Regulate

Din punct de vedere al infrastructurii conexe, majoritatea stațiilor de autobuz județene nu dispun de spații de repaus, acoperăminte sau tabele de informare ale călătorilor, oferind astfel condiții precare și neatractive pentru utilizatori. De asemenea, accesul la informații este unul îngreunat. Dacă în cazul programului de transport, a operatorilor și a numărului de curse oferite se pot accesa informații pe site-ul oficial al Consiliului Județean Ialomița, în cazul informațiilor cu privire la harta transportului public județean sau a informațiilor actualizate în timp real referitoare la funcționarea serviciilor, nu se pot accesa astfel de informații. De asemenea, există dificultăți în accesarea informațiilor despre localizarea stațiilor de transport public județean în diferitele orașe de tranzit. Astfel, accesul la informații este unul precar, fiind necesară dezvoltarea unor măsuri de îmbunătățire a accesului la informații pentru cetățeni în vederea creșterii atractivității și încurajării utilizării acestui mijloc de transport.

2.6.5. MODURI ALTERNATIVE DE TRANSPORT

Mijloacele alternative de transport sunt reprezentate de mijloacele nemotorizate de deplasare precum mersul pe jos sau mersul cu bicicleta, acestea fiind unele dintre elementele cheie necesare în tranziția către un sistem de mobilitate sustenabil. Acestea contribuie totodată și la îmbunătățirea calității vieții și la sănătatea populației. În ultimii ani, mijloacele alternative de mobilitate s-au aflat în rândul priorităților evidențiate la nivel european, acest lucru reflectându-se în inițiativele și sursele de finanțare disponibile pentru dezvoltarea acestui sector la nivelul statelor membre.

În general, infrastructura destinată mijloacelor alternative de deplasare este mai bine dezvoltată la nivelul mediului urban, fiind influențată de configurația teritoriului și de factori geografici, precum relieful sau clima. Prin comparație, în mediul rural infrastructura este mult mai redusă sau lipsește în totalitate. O situație similară se regăsește și la nivelul județului Ialomița. Deși în mare parte în zonele rurale drumurile naționale și județene sunt dotate cu trotuare pe tronsoanele aferente zonelor construite din localități, există și tronsoane pe care aceste dotări sunt deficitare, constând în fâșii de pietriș sau pământ pe o singură parte a drumului, deseori acoperite de vegetație. Totodată, există și situații în care acestea sunt complet absente, pietonii și bicicliștii fiind nevoiți să utilizeze în mod direct zona carosabilă sau acostamentul, siguranța acestora în trafic fiind una redusă. De exemplu, pe porțiuni din DJ201 în localitățile Albești, Ciulnița, Ion Ghica, Bordușelu, Orezu, Axintele, Bărcănești sau Coșereni, trotuarele sunt prezente doar parțial, pe o mica parte din teritoriul construit sau, în unele cazuri, lipsesc complet.

FIGURA 185 DRUMUL JUDEȚEAN DJ201 ÎN COMUNA AXINTELE, JUDEȚUL IALOMIȚA



Sursa: Google Streetview

În cazul mediului urban din județul Ialomița, situația este una mai favorabilă. În municipiul Slobozia, infrastructura pentru deplasările pietonale este concentrată în Piața Revoluției și Parcul E14, două spații pietonale centrale, cărora li se adaugă și bulevardele Chimiei, Unirii și Matei Basarab care prezintă dotări pietonale adecvate, cu trotuare largi și vegetație de aliniament. Parcul Mare și Parcul Ialomița sunt, de asemenea, parte a sistemului de infrastructură pietonală, fiind conturate ca spații verzi ample ce dispun de alei și circulații ce permit deplasarea în siguranță a pietonilor. În municipiul Urziceni, infrastructura pietonală este marcată de Parcul Teoharie și Parcul Lângă Casa de Cultură, localizate în centrul orașului, ce oferă cele mai ample spații pietonale. Totodată, Bulevardul Republicii și Calea București sunt dotate cu trotuare generoase, separate de trafic prin vegetație de aliniament.



UNIUNEA EUROPEANĂ



În municipiul Fetești, strada Călărași este una dintre arterele principale, aceasta fiind dotată cu trotuare largi și vegetație de aliniament. Aceste caracteristici sunt preponderente mai ales în Fetești Gară, calitatea experienței pietonale în Fetești fiind ceva mai scăzută, din cauza parcărilor în spic pe anumite segmente și a trotuarelor mai înguste. Totodată, în Fetești Gară, Parcul Central și Strada Depoului oferă dotări pietonale adecvate și, cuplate cu Strada Călărași (cel puțin în zona centrală) oferă o experiență pietonală favorabilă. Strada Călărași face o legătură și cu gara Fetești, dar aceasta nu beneficiază de spații pietonale adecvate, fiind dominată de infrastructură pentru circulația și parcare a autovehiculelor.

La nivelul mediului urban, se remarcă totodată și un interes ridicat pentru dezvoltarea spațiilor pietonale, evidențiat prin proiectele și acțiunile propuse în cadrul planurilor de mobilitate urbană durabilă elaborate pentru perioada 2021-2027/2030 pentru municipiile Slobozia și Urziceni. Astfel, pentru municipiul Slobozia sunt prevăzute reabilitarea punții pietonale peste râul Ialomița, precum și reabilitarea, modernizarea și conectarea zonei pietonale dintre străzile Ialomița și Aleea Pieții cu acces la Bd. Matei Basarab la zona extinsă de mobilitate urbană¹⁵⁵. În cazul municipiului Urziceni, PMUD-ul prevede modernizarea drumurilor județene cu dezvoltarea standardelor pentru drumuri urbane și facilități pentru pietoni, realizarea unui pasaj pietonal de traversare a drumului E85, reabilitarea drumurilor orășenești și aleilor pietonale, trotuarelor și căilor de acces, amenajarea semafoarelor pentru trecerile de pietoni și construirea unui pasaj pietonal peste calea ferată¹⁵⁶.

Având în vedere importanța asigurării unui sistem coerent de circulații pietonale la nivelul localităților locale, este necesară implementarea acestor măsuri și conturarea unor măsuri similare și pentru localitățile care nu au planificate astfel de proiecte până în prezent, inclusiv pentru cele situate în mediul rural.

În ceea ce privește transportul velo, bicicliștii din județul Ialomița nu dispun de infrastructură corespunzătoare amenajată. Astfel, în mediul rural și pentru deplasarea între localități, aceștia sunt nevoiți să utilizeze drumurile naționale și județene. Cele mai utilizate astfel de trasee se regăsesc pe drumurile DN2A între Urziceni, Slobozia și Țândărei, DN2C între Slobozia și Amara, DJ201 între Slobozia și Bordușelu ca o alternativă pentru DN2A, DJ203B la nord de Urziceni, DJ201 ca o alternativă între Slobozia și Țândărei sau DJ212 între Țândărei și Fetești¹⁵⁷. În lipsa infrastructurii specifice, bicicliștii utilizează acostamentul drumurilor acolo unde acesta există sau chiar partea carosabilă. Deși bicicleta poate fi o modalitate de transport potrivită pentru locuitorii zonelor rurale subdezvoltate, lipsa de infrastructură dedicată bicicletelor creează situații periculoase pentru bicicliști și descurajează utilizarea acestui mod de transport.

¹⁵⁵ Primăria Municipiului Slobozia, Plan de Mobilitate Urbană Durabilă 2021-2027 – aflat în consultare publică, 2021

¹⁵⁶ Primăria Municipiului Urziceni, Planul de Mobilitate Urbană Durabilă Urziceni 2021-2030, 2021.

¹⁵⁷

Strava.com

Global

Heatmap

<https://www.strava.com/heatmap#11.11/26.91817/44.61197/bluered/ride>

FIGURA 186 SIGURANȚĂ REDUSĂ ÎN TRAFIC PENTRU BICICLIȘTI PE ARTERA PRINCIPALĂ ÎNTRE URZICENI ȘI SLOBOZIA, DN2A



Sursa: Google Streetview

FIGURA 187 INFRASTRUCTURĂ PRECARĂ PENTRU BICICLIȘTI ÎN MEDIUL RURAL



Sursa: Google Streetview

În ceea ce privește mediul urban, niciunul dintre orașele și municipiile din județ nu beneficiază în acest moment de o rețea comprehensivă de piste de biciclete. Acest aspect face ca bicicliștii să fie nevoiți să utilizeze partea carosabilă, fiind astfel expuși la pericole cauzate de traficul auto, rezultând într-o siguranță redusă. Se remarcă astfel, necesitatea implementării proiectelor de infrastructură velo care să conducă la creșterea siguranței în trafic a bicicliștilor și să încurajeze utilizarea acestui mod de transport, în defavoarea autoturismului personal. Totodată, creșterea cotei modale velo va duce la o reducere a congestiei rutiere, dar și la o reducere a poluării chimice și fonice. Planurile de Mobilitate Urbană Durabilă ale municipiilor Slobozia și Urziceni au deja prevăzute o serie de proiecte pentru dezvoltarea infrastructurii velo, acestea fiind orientate către implementarea unei noi infrastructuri pentru biciclete, inclusiv piste de biciclete, trasee de cicloturism/agrement și parcări de biciclete, precum și implementarea unor sisteme de tip bike-sharing, cum este cazul municipiului Slobozia. La nivel județean, toate aceste proiecte locale trebuie suplimentate cu măsuri și acțiuni de informare și conștientizare pentru populație, care să evidențieze beneficiile utilizării mijloacelor de transport mai prietenoase cu mediul și să încurajeze cetățenii județului



să le folosească. Totodată, trebuie avută în vedere implementarea infrastructurii corespunzătoare, care să contureze o rețea de trasee velo județene și o serie de coridoare de mobilitate coerente, care să asigure legături benefice între localitățile județului.

2.6.6. PRINCIPALELE CONCLUZII, PROVOCĂRI ȘI RECOMANDĂRI PENTRU STRATEGIE

CONCLUZII, PROVOCĂRI, ELEMENTE DE POTENȚIAL	POSSIBILE INTERVENȚII
Județul Ialomița este slab conectat la rețeaua europeană de transport TEN-T, fiind izolat față de centrele urbane majore de la nivel european.	Modernizarea (electrificare, dublare) liniei de cale ferată secundară 802 pentru acces mai rapid la magistrala 800. Amenajarea drumului Trans Regio Ister, segment Slobozia - Drajna Nouă - conexiune cu A2.
Județul Ialomița nu dispune de aeroport propriu.	Îmbunătățirea legăturilor către Aeroportul Internațional Henri Coandă, atât pe cale rutieră, cât și pe cale feroviară. Astfel de intervenții sunt prezentate în cadrul celorlalte puncte din acest tabel.
Calitatea precară a infrastructurii rutiere marcată de drumurile județene aflate în stare rea și foarte rea (16% din total) și de drumurile comunale nemodernizate (numai 16% din drumuri sunt modernizate).	Modernizarea tuturor drumurilor județene pentru care nu sunt planificate proiecte în prezent. Modernizarea drumurilor comunale din județ. Este de menționat faptul că acestea sunt gestionate la nivel de UAT, intrând în sarcina administrațiilor publice locale aferente, fiind astfel necesară colaborarea cu UAT-urile în vederea sprijinirii acestora în procesul de modernizare a drumurilor comunale.
Niciunul dintre orașele și municipiile din județ nu dispune de o variantă ocolitoare completă, care să asigure redirectionarea traficului greu în afara zonelor urbanizate.	Realizarea proiectelor de variante ocolitoare planificate pentru municipiile Slobozia și Urziceni. Implementarea unor variante ocolitoare în orașele și municipiile traversate de artere de circulație cu fluxuri ridicate (ex. Fetești, Țândărei, Căzănești sau Fierbinți-Târg).
Creșterea accentuată a indicelui de motorizare (71%) în perioada 2010-2020, punând presiune pe infrastructura existentă.	Dezvoltarea transportului public județean și a celui feroviar, în vederea susținerii cererii de navetism (suplimentarea cu servicii ce pot acoperi și zonele slab deservite din prezent. Totodată, se pot avea în vedere și utilizarea tehnologiilor TIC care să faciliteze accesul la servicii de mobilitate din județ. Exemple de astfel de intervenții includ „transportul la cerere” (demand responsive transit/deplasări zilnice), care să permită reducerea utilizării autoturismului personal. Campanii de promovare a beneficiilor utilizării mijloacelor de transport prietenoase cu mediul. Creșterea ofertei serviciilor de transport disponibile în județ prin), aplicațiile de mobilitate, noduri intermodale (conectarea mai multor mijloace de transport pentru deplasare facilă).

CONCLUZII, PROVOCĂRI, ELEMENTE DE POTENȚIAL	POSIBILE INTERVENȚII
Legăturile intrajudețene pe cale feroviară sunt extrem de anevoioase și costisitoare ca timp de călătorie.	Electrificarea liniei de cale ferată 701 între Țândărei și Armășești.
Calitatea redusă a serviciilor de transport public județean de pe teritoriul județului Ialomița, în special din punct de vedere al infrastructurii și al accesului la informații.	Modernizarea / amenajarea tuturor stațiilor de transport public județean din teritoriu, asigurând protecția împotriva intemperiilor, loc de odihnă și acces la informații relevante (ex. hartă, ora etc.) Se poate avea în considerare inclusiv amenajarea unor stații de tip „smart” în zonele intens utilizate din județ. Digitalizarea serviciilor de transport public județean prin dezvoltarea unei aplicații mobile care să ofere acces la informații actualizate în timp real, harta rutelor de transport public județean, orare actualizate, planificator de rute, posibilitatea achitării călătoriei prin SMS etc.
Infrastructura destinată deplasărilor nemotorizate este slab dezvoltată în județ, fiind evidențiate probleme de siguranță în trafic pentru pietoni și bicicliști.	Conturarea unor coridoare de mobilitate la nivelul județului, care să asigure legăturile între principalele puncte de interes din județ. Amenajarea pistelor de biciclete care să asigure legăturile între localități, în special în zonele periurbane ale municipiilor din județ. Încurajarea UAT-urilor să își dezvolte rețelele de piste de biciclete la nivel local. Parteneriate cu UAT-urile pentru amenajarea infrastructurii destinate mijloacelor de transport nemotorizate în lungul drumurilor județene.



UNIUNEA EUROPEANĂ



2.7. MEDIU ȘI PROTECȚIA MEDIULUI

2.7.1. ELEMENTE FAVORABILE ȘI RESTRICTIVE IMPUSE DE CĂTRE CADRUL NATURAL

GEOLOGIE ȘI GEOMORFOLOGIE

Teritoriul județului Ialomița este parte a unității structurale a Platformei Moesice, compus dintr-un fundament foarte vechi (soclul) cristalin, peste care s-a așezat o cuvertură sedimentară. Soclul este afectat de falii, principala fiind Palazu-Topalu, prelungită din Dobrogea, ce trece la nord de Slobozia. Dintre depozitele sedimentare acumulate încă din cretacic, ultimul strat este cel cuaternar, cu grosimi de circa 100 m sub Ialomița de est, compus din: strate de Frățești (situate la circa 20 m adâncime în zona Slobozia și până la circa 80 m), peste care stă complexul marnos (grosimi de circa 10-50 m), urmat de loessuri vechi (ce apar la zi în sudul Câmpului Hagieni), nisipurile de Mostiștea (grosimi de circa 10 – 25 m, apar la zi pe malul drept al Ialomiței), loessuri mai noi (ce domină interfluviile și terasele) și nisipuri eoliene¹⁵⁸.

Județul Ialomița cuprinde **zăcăminte de petrol și gaze naturale** pe aliniamentul faliilor majore ce trec pe la Fierbinți – Târg – Urziceni (Gârbovi, Urziceni, Manasia, Fierbinți-Târg) și Ileana – Colelia (Colelia, Malu – comuna Sfântu Gheorghe, Nicoleşti – comuna Miloșești, Amara, Orezu – comuna Ciochina)¹⁵⁹. Alte resurse sunt reprezentate de **rocile utile, folosite ca materiale de construcții**: nisipuri și pietrișuri din albia Ialomiței, argile sau loess fin (Urziceni, Manasia, Țândărei). De asemenea, județul beneficiază de prezența apelor sulfuroase (Ciulnița, Peieți) și a apelor termale (Amara, Giurgeni – temperaturi de 40°C)¹⁶⁰.

Județul se află în totalitate în zona de câmpie, în unitatea de relief a Câmpiei Române. Centrul județului este traversat de lunca Ialomiței, iar în est se află o parte din Lunca Dunării (Balta Ialomiței – circa 15 % din suprafața județului). La nord de Ialomița se află Bărăganul Central (al Călmățuiului), iar la sud Bărăganul Sud (Bărăganul Ialomiței). Către vest se află Câmpia Ialomiței – câmpie cu caracter piemontal terminal. Altitudinile sunt joase, caracteristice unei zone de câmpie și luncă, variind între 91 m (altitudinea maximă - Platoul Hagienilor, satul Platonești) și 8 m (nordul incintei îndiguire a Brațului Borcea)¹⁶¹.

Substratul geologic și caracteristicile reliefului determină, ca proces geomorfologic principal, **apariția tasărilor și sufoziunilor pe loess**. Tasările determină apariția crouurilor, în special în nordul Ialomiței (Câmpul Roșiori, Câmpul Amara, Câmpul Urziceni), iar sufoziunile se combină cu șiroirea pe malul drept al Ialomiței, ducând la apariția de ravene și ogașe în special pe partea dreaptă a Ialomiței. În zona câmpului Hagieni, cel mai activ agent de eroziune este vântul (deflație). Luncile, bălțile, câmpiile de subsidență și albiile minore sunt afectate de procese de aluvionare. Pe lângă **degradarea terenurilor și restrictivitățile impuse lucrărilor de construire** (în special în zonele cu loess și depozite loessoide), procesele geomorfologice pot duce și la colmatarea canalelor de irigații¹⁶².

¹⁵⁸ Posea, G. (coord), (1983), *Enciclopedia Geografică a României*, Editura Științifică și Enciclopedică, București.

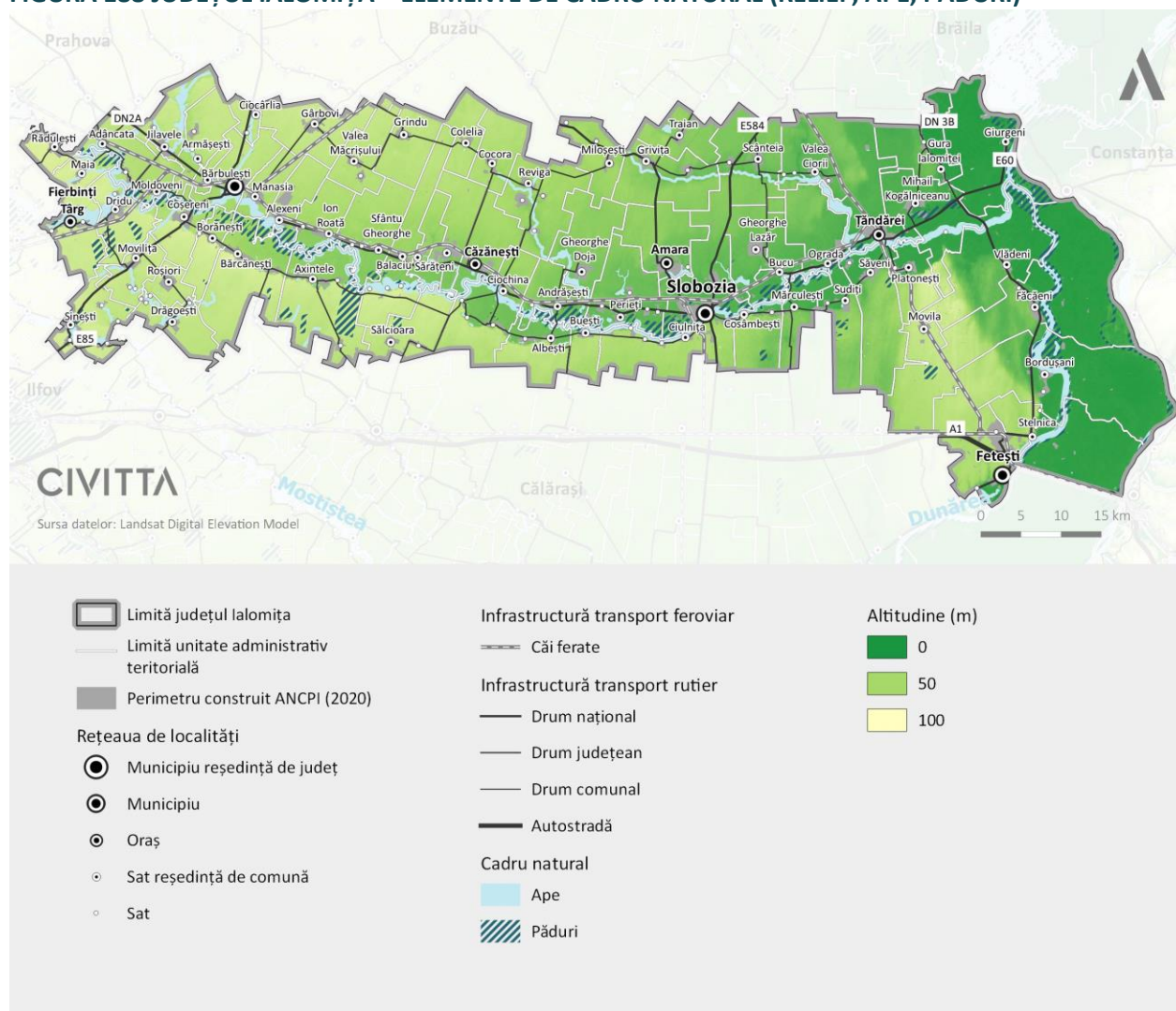
¹⁵⁹ *Ibidem*

¹⁶⁰ Planul de Amenajare a Teritoriului Județean Ialomița – Etapa a II-a. Partea 1 – Analiza situației existente

¹⁶¹ *Ibidem*

¹⁶² Posea, G. (coord), (1983), *Enciclopedia Geografică a României*, Editura Științifică și Enciclopedică, București.

FIGURA 188 JUDEȚUL IALOMIȚA – ELEMENTE DE CADRU NATURAL (RELIEF, APE, PĂDURI)



Sursa: Landsat Digital Elevation Model (pentru altitudine – hartă hipsometrică)

HIDROGRAFIA

Principalele colectoare hidrografice ale județului sunt Dunărea (în partea de est) și Ialomița, ce traversează județul de la vest la est. În vestul județului se află izvoarele Mostiștei, iar ca afluenți principali ai Ialomiței pe teritoriul județului amintim Prahova (confluența în zona Dridu) și Râul Sărata (confluență la Urziceni). **Densitatea medie a rețelei hidrografice este printre cele mai scăzute din țară (sub 0,1 km / km²), ea fiind practic nulă pe partea dreaptă a Ialomiței.**

Pe teritoriul județului, Dunărea curge pe două brațe (Brațul Borcea, la vest, și Brațul Ostrov sau Dunărea Veche, la est), ce se reunesc într-un singur curs în dreptul localității Vadu Oii. Debitul mediu multianual este de circa 6.000 m³/s. Debitul maxim cu probabilitatea de depășire 1% (o dată la 100 de ani) este de 16.240 m³/s la intrarea în județ și scade la 15.900 m³/s la ieșire ca urmare a efectului de atenuare al undei de viitură la trecerea prin Balta Ialomiței. De cealaltă parte, râul Ialomița are un debit mediu multianual de 14,5 m³/s la intrarea în județ și de circa 45 m³/s la confluența cu Dunărea. În cazul Ialomiței, viiturile se atenuază puternic în lunca inundabilă – debitul maxim cu probabilitate de depășire de 1 % scade de la



1.600 m³/s la Coșereni la doar 780 m³/s la Slobozia¹⁶³. Prin urmare, în cazul inundațiilor pe cele două artere hidrografice majore, **riscul este puternic atenuat datorită luncilor inundabile ale celor două râuri.**

Ca ape de suprafață întâlnim un număr foarte mare de limane fluviatile, cele mai mari fiind Strachina (5,75 km²), Fundata (3,91 km²), lezerul (2,16 km²) și Șcheauca (1,07 km²). Se întâlnesc, de asemenea, lacuri de luncă (Piersica – 25 ha, Bentu – 23 ha, Bataluri – 12 ha, Marsilieni – 7 ha) și lacuri de albie, cel mai important fiind Amara (1,62 km²), dezvoltat pe un curs părăsit pe o terasă pe stânga Ialomiței¹⁶⁴. Lacul Amara este puternic mineralizat, beneficiind de **prezența nămolului sapropelic, terapeutic**. Pe lângă lacurile naturale menționate anterior, pe teritoriul județului Ialomița există și lacuri antropice: iazuri extinse în lungul văilor secundare și **lacul de acumulare Dridu, care are un rol important în protecția județului împotriva viiturilor pe râul Ialomița.**

Apele de suprafață existente în județul Ialomița **sunt valorificate ca zone de pescuit**. Pe teritoriul județului, Agenția Națională pentru Pescuit și Acvacultură a declarat 6 zone de pescuit recreativ: Bentul Mic Bordușani (22 ha), Bentul Mare Bordușani (86 ha), Bentul lui Cotoi (10 ha), Potcoava Bordușani (10 ha) – în zona comunei Bordușani -, Saltava (70 ha) în zona comunei Făcăeni și Râul Ialomița (pe o lungime de 150 km – de la barajul Dridu până la vărsarea în Brațul Borcea)¹⁶⁵.

În ceea ce privește apele subterane, pe teritoriul județului Ialomița au fost identificate 8 corpuri de apă subterană: Urziceni (ROIL08), Călmățuiul de Sud (ROIL09), Lunca Dunării (Oltenița – Hârșova – ROIL11), Câmpia Gherghiței (ROIL12), Lunca Ialomiței (ROIL13), Gimbașani-Sudiți (ROIL14), Câmpia Vlăsiei (ROIL16) și Fetești (ROIL17). **Niciunul din corpurile de apă subterană nu se află în stare cantitativă slabă**¹⁶⁶. Apa freatică este potabilă și se află la adâncimi între 2-7 m în zona de luncă (1-5 m în Balta Ialomiței) și între 5 – 30 m în restul județului.

În total, județul Ialomița beneficiază de circa 437 milioane mc resurse de apă subterană și circa 215 milioane mc resurse de apă de suprafață. Județul Ialomița este considerat a fi **ușor deficitar în ceea ce privește resursele de apă**¹⁶⁷, având circa 2.283 m³/locuitor (considerând populația județului în anul 2020 de 285.522 locuitori, conform INSSE Tempo).

CLIMA

Județul Ialomița aparține în totalitate sectorului cu climă continentală, fiind situat în ținutul climatic al Câmpiei Române. Uniformitatea reliefului determină o omogenitate a caracteristicilor climatice pe teritoriul județului: veri foarte calde cu precipitații reduse și ierni relativ reci, marcate uneori de viscole puternice. În zonele de luncă se individualizează un topoclimat specific, cu veri mai călduroase și ierni mai blânde. Circulația generală a atmosferei este caracterizată prin advecții de aer temperat oceanic din vest și nord-vest în semestrul cald și de aer temperat-continental din nord-est și est în semestrul rece)¹⁶⁸.

Clima este temperat continentală cu caracter excesiv, caracterizată prin amplitudini termice ridicate. Conform datelor furnizate de către Administrația Națională de Meteorologie, temperatura medie a aerului

¹⁶³ Posea, G. (coord), (1983), *Enciclopedia Geografică a României*, Editura Științifică și Enciclopedică, București.

¹⁶⁴ Planul de Amenajare a Teritoriului Județean Ialomița – Etapa a II-a. Partea 1 – Analiza situației existente

¹⁶⁵ Cf. Webiste Agenția Națională pentru Pescuit și Acvacultură.

¹⁶⁶ Cf. Planul de Management al Bazinului Hidrografic Buzău – Ialomița 2016-2021.

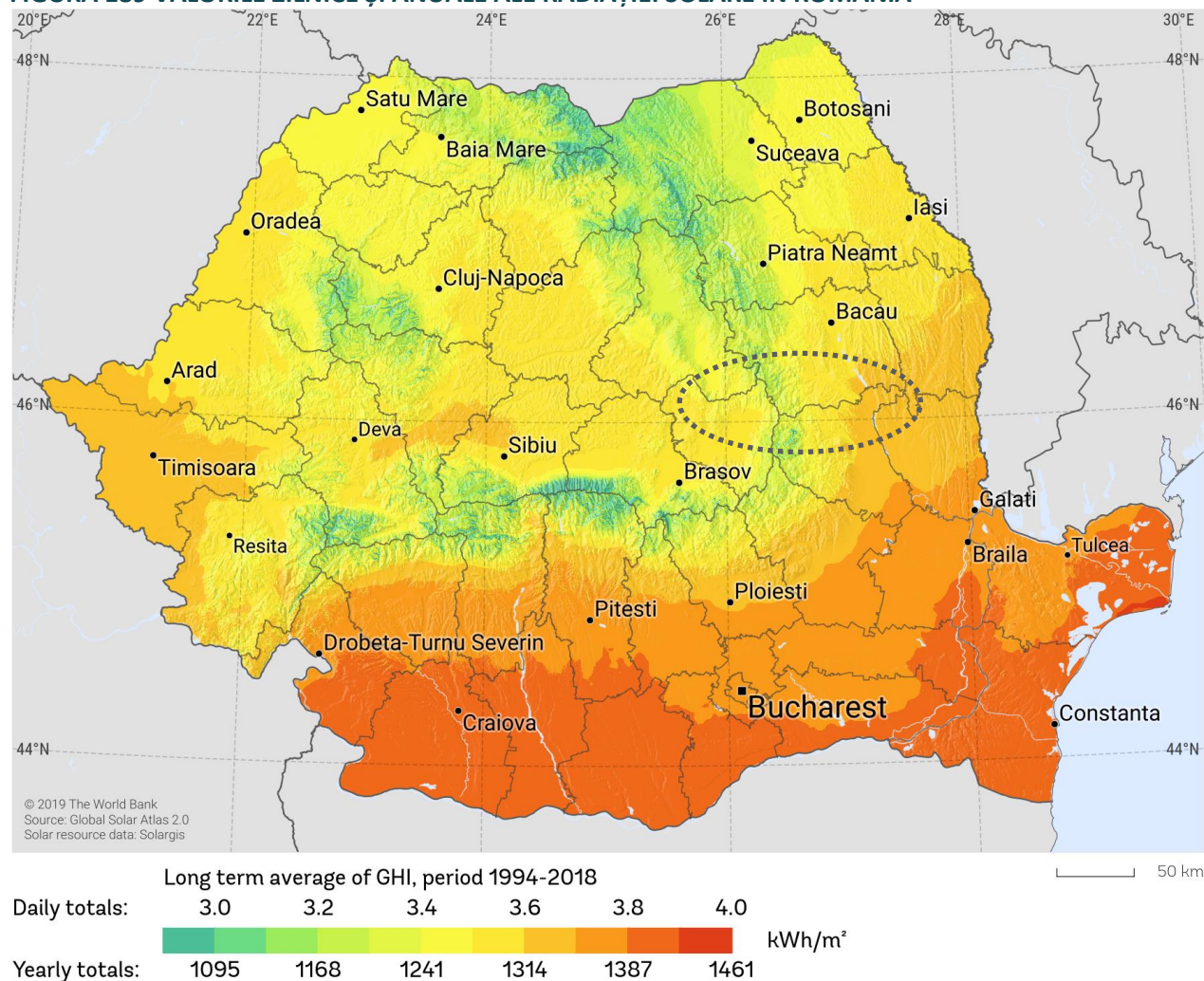
¹⁶⁷ Gâstescu, P. (2010). *Resursele de apă din România, Potențial, calitate, distribuție teritorială, management*. În *Water resources from Romania. Vulnerability to the pressure of man's activities*, conference proceedings (pp. 10-30).

¹⁶⁸ Posea, G. (coord), (1983), *Enciclopedia Geografică a României*, Editura Științifică și Enciclopedică, București.

În perioada 1990 – 2019 a fost de peste 11°C la toate cele 4 stații meteorologice din județ, cea mai mare valoare (11,7°C) fiind înregistrată la stația Fetești. Se remarcă o ușoară creștere a temperaturii medii a aerului față de datele furnizate de studiile mai vechi, ce menționau o temperatură de 10,5°C la Grivița și 11,1°C la Fetești¹⁶⁹. Mai multe date cu privire la tendințele de creștere a temperaturii anuale sunt prezentate în subcapitolul *Riscuri și amenințarea schimbărilor climatice*.

Radiația solară globală înregistrează valori anuale de peste 125 kcal/cm², cu creșteri de la nord-vest către sud-est datorită scăderii nebulozității¹⁷⁰. Astfel, județul beneficiază de un **potențial ridicat de utilizare a energiei solare**, înregistrând valori anuale 1.350 Kwh/m³ – vezi figura de mai jos. Prin urmare, se poate afirma că județul prezintă un potențial electric solar ridicat¹⁷¹.

FIGURA 189 VALORILE ZILNICE ȘI ANUALE ALE RADIAȚIEI SOLARE ÎN ROMÂNIA



Sursa: solargis.com – World Bank Group și ESMAP

Precipitațiile sunt repartizate neuniform în timp și în teritoriu – cea mai mare parte a precipitațiilor cade în semestrul cald sub formă de averse. Datele furnizate de către Administrația Națională de Meteorologie indică o variație de la 465 mm la stația meteorologică Grivița la 543 mm la stația Urziceni.

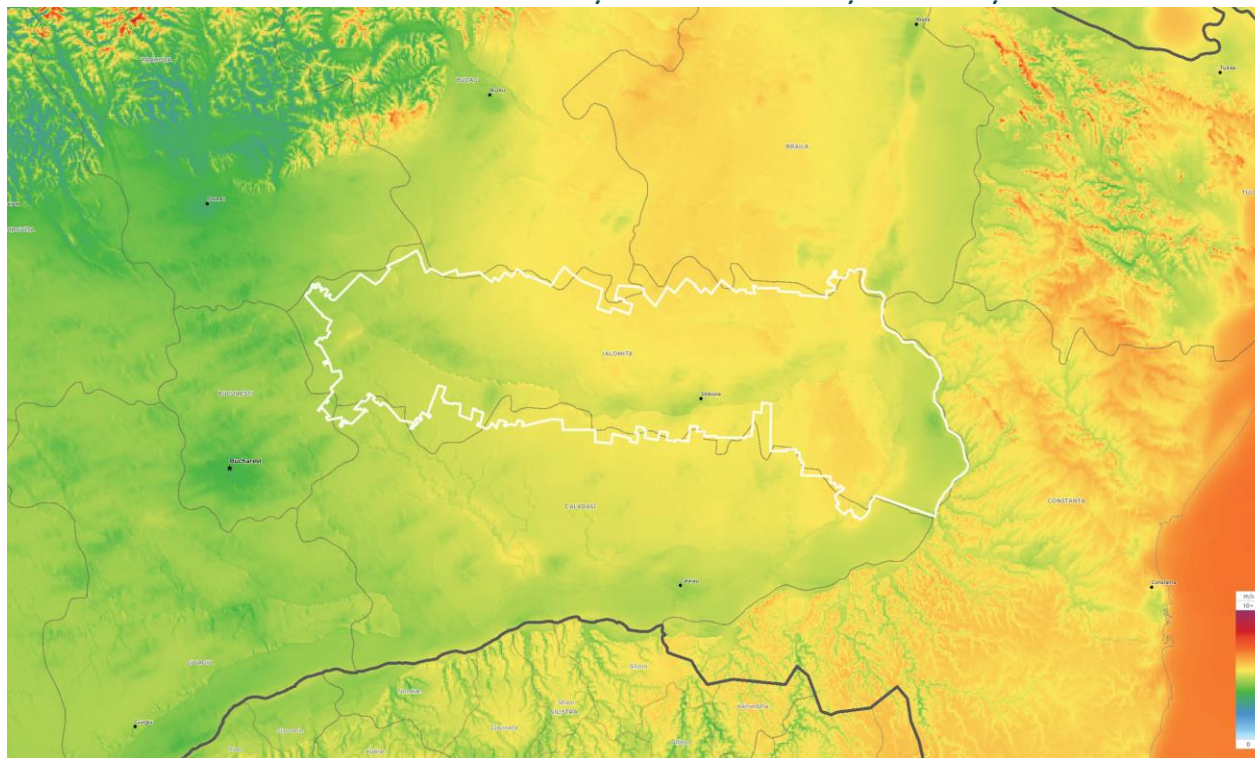
¹⁶⁹ Posea, G. (coord), (1983), *Enciclopedia Geografică a României*, Editura Științifică și Enciclopedică, București.

¹⁷⁰ *Ibidem*.

¹⁷¹ Strategia în domeniul eficienței energetice a județului Ialomița pentru perioada 2016-2020.

Regimul eolian este caracterizat, în zona de nord a județului, prin predominarea vânturilor din nord și nord-est, cu o frecvență a calmului atmosferic de sub 25 %. Viteza medie a vântului la înălțimi de 50 m înregistrează, în general, valori sub 6 m/s (vezi figura de mai jos). În zonele ce depășesc însă valoarea de 6 m/s (estul județului, în special Câmpul Hagieni, Câmpul Făcăeni) potențialul eolian este însă unul mai ridicat, studiile indicând că turbinele eoliene pot funcționa aproximativ 60 % din an¹⁷².

FIGURA 190 VITEZA MEDIE A VÂNTULUI LA ÎNĂLȚIMI DE 50 M – JUDEȚUL IALOMIȚA



Sursa: globalwindatlas.info – World Bank Group și ESMAP.

SOLURILE

Solul reprezintă principala resursă a județului, fertilitatea acestuia determinând o favorabilitate ridicată pentru practicarea culturilor agricole. Predomină cernisolurile: cernoziomuri, cernoziomuri argiloiluviale și cernoziomuri cambice. În luncile Ialomiței și Dâmboviței se găsesc soluri aluviale, adesea afectate de salinizare și alcalinizare¹⁷³. Astfel **circa 95 % din suprafața fondului funciar este ocupată de cernoziomuri și soluri aluviale, cu o fertilitate ridicată**. Există însă probleme în ceea ce privește valorificarea solurilor nisipase (circa 3.000 ha) și combaterea eroziunii solurilor (pe o suprafață de circa 4.000 ha), dar și legate de prezența solurilor salinizate, cu posibilități mai reduse de utilizare agricolă (circa 20.000 ha – în luncile Ialomiței și Dunării și în jurul lacurilor sărate)¹⁷⁴.

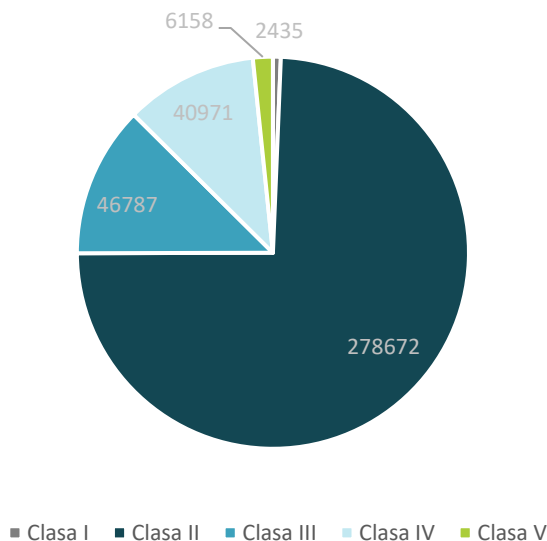
Favorabilitatea ridicată pentru utilizarea solului în agricultură este subliniată de datele furnizate de către Oficiul de Studii Pedologice și Agrochimice Ialomița, ce indică faptul că 75 % din solul cu folosință agricolă din județ este încadrat în clasele de calitate I (2.435 ha) și II (278.672 ha).

¹⁷² Strategia în domeniul eficienței energetice a județului Ialomița pentru perioada 2016-2020.

¹⁷³ Planul de Amenajare a Teritoriului Județean Ialomița – Etapa a II-a. Partea 1 – Analiza situației existente

¹⁷⁴ Posea, G. (coord), (1983), *Enciclopedia Geografică a României*, Editura Științifică și Enciclopedică, București.

FIGURA 191 ÎNCADRAREA SOLURILOR PE CLASE DE CALITATE ÎN JUDEȚUL IALOMIȚA (SUPRAFEȚE ÎN HA)



Sursa: Oficiul de Studii Pedologice și Agrochimice Ialomița.

Județul Ialomița beneficiază de existența unor suprafețe extinse amenajate cu lucrări de îmbunătățiri funciare, menite să asigure o calitate bună a solului și, implicit, o productivitate agricolă mai ridicată. Conform bazei de date INSSE, aceste suprafețe amenajate sunt:

- Circa 47 % din suprafața totală a județului este amenajată pentru irigații – 208.695 ha în anul 2020.
- Circa 41 % din suprafața totală a județului este amenajată cu lucrări de desecare – 182.527 ha în anul 2020.
- Doar 346 ha prezintă amenajări pentru combaterea eroziunii solului.

VEGETAȚIA ȘI FAUNA

Județul Ialomița se află în zona biogeografică a stepii. Caracterul de stepă se regăsește pe circa două treimi din suprafața județului, acolo unde însă cea mai mare parte a vegetației naturale a fost înlocuită de culturi agricole. Pe lângă porțiunile de pajiști stepice puternic modificate (cu păiuș, pir crestat, negară), întâlnite în special pe malurile abrupte ale râurilor, apar, insular, păduri de stejar pufăs și arțar tătăresc, în special la sud de Ialomița. În zona de silvostepă, ce ocupă circa o treime din județ, peisajul tipic de silvostepă a fost puternic modificat, rămânând doar câteva petice de pădure în care predomină stejarul brumăriu. Vegetația azonală este reprezentată de vegetația de luncă (zăvoaie de salcie și plop) și de vegetația acvatică a bălților și lacurilor. O caracteristică specifică a județului este vegetația intrazonală de pe nisipurile consolidate (plante psamofile) și a pajiștilor de sărături¹⁷⁵.

Fauna din județ se clasifică în¹⁷⁶:

- Specii de stepă: popândău, hârciog, orbete, șoarece de câmp, dihor de stepă, iepure de câmp, prepelița, potârniche, șoarecele de mișună, nevăstuică;
- Specii de pădure: căpriorul, mistrețul, vulpea, șoarecele de pădure, viezurele;

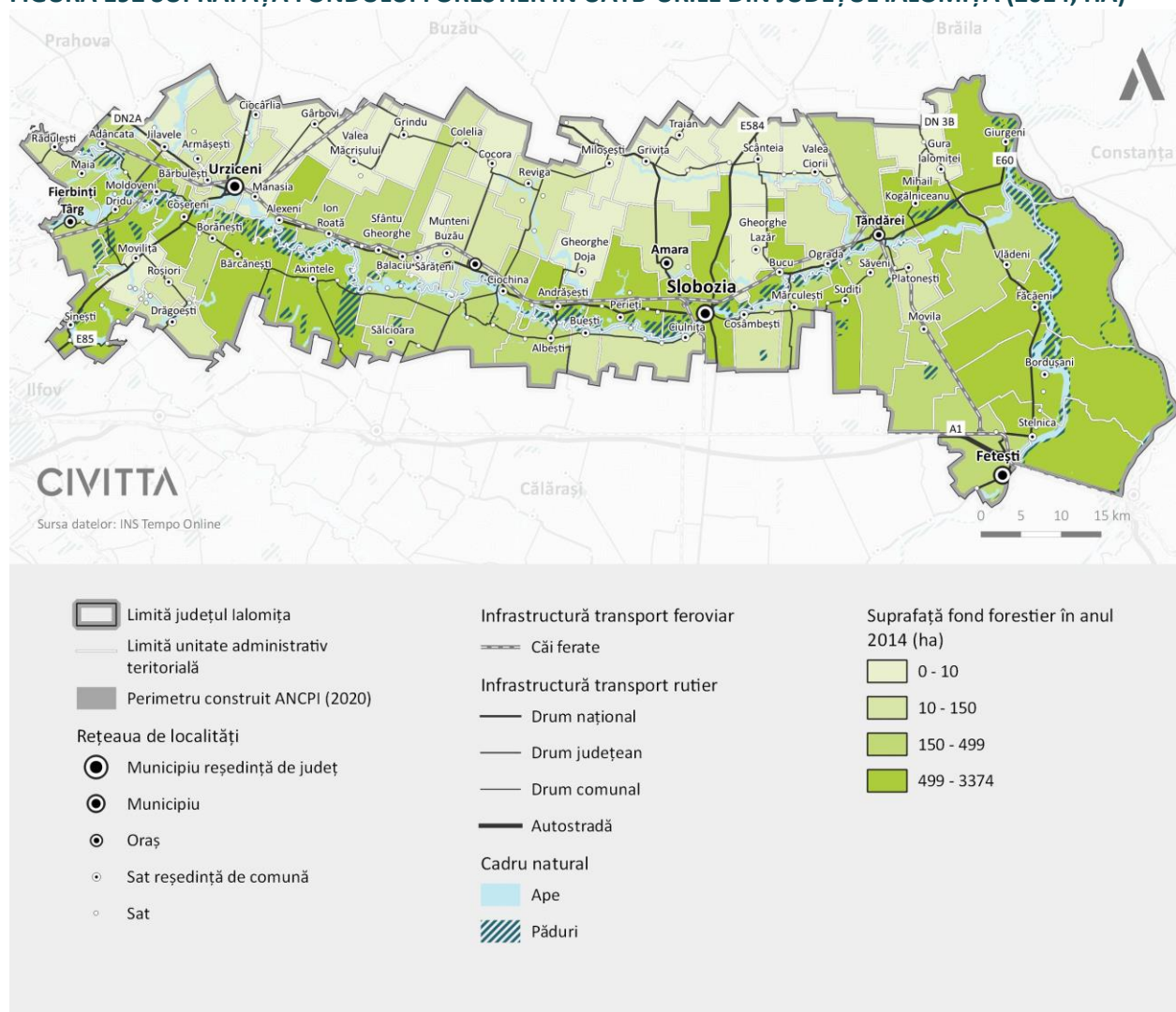
¹⁷⁵ Posea, G. (coord), (1983), *Enciclopedia Geografică a României*, Editura Științifică și Enciclopedică, București.

¹⁷⁶ Planul de Amenajare a Teritoriului Județean Ialomița – Etapa a II-a. Partea 1 – Analiza situației existente

- Specii caracteristice zonelor umede: păsări, ihtiofauna (biban, plătică, crap, știucă, somn, nisetru, morun).

O parte din speciile existente în județ sunt de interes cinegetic – de altfel Asociația Vânătorilor și Pescarilor Sportivi Ialomița gestionează un număr de 16 fonduri cinegetice cu o suprafață totală de 166.041 ha¹⁷⁷.

FIGURA 192 SUPRAFAȚA FONDULUI FORESTIER ÎN UATB-URILE DIN JUDEȚUL IALOMIȚA (2014, HA)



Sursa: INS Tempo Online

Conform datelor furnizate de către Direcția Silvică Ialomița, în anul 2020 suprafața fondului forestier era de 25.687 ha, în ușoară creștere față de anul 2014 (25.629 ha). Cea mai mare parte a fondului forestier (85% - 21.844 ha) se află în proprietatea statului. Datele INSSE indică faptul că cea mai mare parte a fondului forestier este reprezentat de foioase, fiind recoltate în principal specii moi.

Prin urmare, doar 5,77 % din suprafața județului este ocupată de fondul forestier, fapt ce indică un deficit important de vegetație forestieră. Conform datelor INSSE din anul 2014, singurele UATB-uri cu o suprafață a fondului forestier de peste 1.500 ha sunt Făcăeni (3.374 ha – 14 % din suprafață), Axintele (2.653 ha –

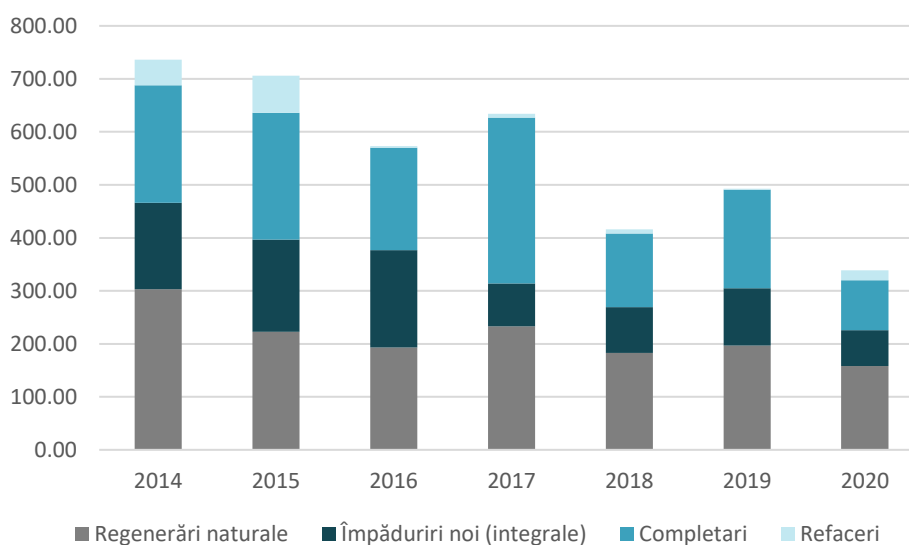
¹⁷⁷ <http://www.avpsialomita.ro/index.php/vanatoare/fonduri-gestionate> consultat pe 20.09.2021

22% din suprafață), Giurgeni (2.362 ha – 18 % din suprafață), Bordușani (1.992 ha – 15 % din suprafață) și Municipiul Slobozia (1.512 ha – 12 % din suprafață).

Se observă faptul că suprafața pe care s-au realizat lucrări de regenerare a scăzut în perioada 2014 – 2020, de la 736 ha la 339 ha. Dintre acestea, majoritatea au fost regenerări naturale, urmate de completări și de împăduriri noi (integrale).

În ceea ce privește masa lemnoasă exploatată, aceasta a avut variații mici în perioada 2014-2020: cea mai mare valoare a fost înregistrată în anul 2015 (102,9 mii mc), iar cea mai mică valoare în 2020 (80,4 mii mc). Cea mai mare parte a masei lemnoase exploatate (între 94 – 98 %) a provenit din pădurile proprietate de stat.

FIGURA 193 EVOLUȚIA LUCRĂRILOR DE REGENERARE (PE TIPURI) - HA



Sursa: Direcția Silvică Ialomița

2.7.2. BIODIVERSITATE ȘI ARII NATURALE PROTEJATE

ARII NATURALE PROTEJATE DE INTERES COMUNITAR ȘI INTERNAȚIONAL

Pe teritoriul județului Ialomița se află 19 arii naturale protejate de interes comunitar (situri Natura 2000): 13 arii de protecție specială avifaunistică (SPA) și 6 situri de importanță comunitară. Tabelul de mai jos prezintă situația acestor arii naturale protejate (inclusiv custozi și stadiu plan de management):

TABEL 48 ARII NATURALE PROTEJATE DE INTERES COMUNITAR ÎN JUDEȚUL IALOMIȚA

NR. CRT.	DENUMIREA ARIEI NATURALE PROTEJATE	SUPRAFAȚĂ ÎN JUDEȚ (HA)	CUSTODE	SITUAȚIE PLAN DE MANAGEMENT
1	Allah Bair Capidava ROSPA0002	2.723,32 (total 11.715,70 ha)	ANANP	Aprobat 2016
2	Canaralele Hârșova ROSPA0017	5.710,93 (total 7.304,80 ha)	ANANP	Aprobat 2016
3	Lacul Strachina ROSPA0059	2.015,60	ANANP	Aprobat 2016

NR. CRT.	DENUMIREA ARIEI NATURALE PROTEJATE	SUPRAFAȚĂ ÎN JUDEȚ (HA)	CUSTODE	SITUAȚIE PLAN DE MANAGEMENT
4	Lacurile Amara Fundata ROSPA0065	2.049,50	ANANP	Neelaborat – proiect în derulare
5	Balta Mică a Brăilei ROSPA0005	999,51 (total 25.802,00 ha)	RNP-ROMSILVA Administrația Parcului Natural Balta Mica a Brăilei	Aprobat 2011
6	Brațul Borcea ROSPA0012	8.084,18 (total 13.299,20 ha)	ANANP	Neelaborat – proiect în derulare Regulament aprobat
7	Grădiștea, Căldărușani Dridu ROSPA0044	1.442,44 (total 6.469,10 ha)	ANANP	Aprobat 2016
8	Balta Tătaru ROSPA0006	1.414,99 (total 9.959,80 ha)	ANANP	Aprobat 2016
9	Berteștii de Sus- Gura Ialomiței ROSPA0111	3.911,91 (total 6.864,60 ha)	ANANP	Neelaborat – proiect în derulare
10	Câmpia Gherghiței ROSPA0112 (împreună cu Rezervația naturală Lacul Rodeanu)	4.154,87 (total 7.604,10 ha)	ANANP	Neelaborat – proiect în derulare
11	Grindu -V. Măcrișului ROSPA0118	3.243,10	ANANP	Neelaborat
12	Kogălniceanu -Gura Ialomiței ROSPA0120	7.087,60	ANANP	Neelaborat
13	Coridorul Ialomiței ROSPA0152	17.656,28 (total 25.307,90 ha)	RNP-ROMSILVA Administrația Parcului Natural Balta Mica a Brăilei	Neelaborat – proiect în derulare
14	Balta Mică a Brăilei ROSCI0006	273,79 (total 20.665,50 ha)	RNP-ROMSILVA Administrația Parcului Natural Balta Mica a Brăilei	Aprobat 2011
15	Canaralele Dunării ROSCI0022	5.738,95 (total 26.109,90 ha)	ANANP	Aprobat 2016
16	Coridorul Ialomiței ROSCI0290 (se suprapune cu ROSPA0044 si ROSPA0017)	19.456,94 (total 27.109,20 ha)	RNP-ROMSILVA Administrația Parcului Natural Balta Mica a Brăilei	Neelaborat – proiect în derulare
17	Bordușani-Borcea	5.847,50	ANANP	Neelaborat – proiect în derulare

NR. CRT.	DENUMIREA ARIEI NATURALE PROTEJATE	SUPRAFAȚĂ ÎN JUDEȚ (HA)	CUSTODE	SITUAȚIE PLAN DE MANAGEMENT
	ROSCI 0278			
18	Mlaștina de la Fetești ROSCI0319	729,40 (total 2.110,90 ha)	ANAP	Neelaborat – proiect în derulare Regulament aprobat
19	Sărăturile de la Gura Ialomiței – Mihai Bravu ROSCI0389	3.365,50 (total 3.488,60 ha)	ANAP	Neelaborat – proiect în derulare

Sursa: Date furnizate de către Agenția Națională pentru Arii Naturale Protejate – Serviciul Teritorial Ialomița. Suprafețele pe teritoriul județului au fost calculate folosind software-ul QGIS.

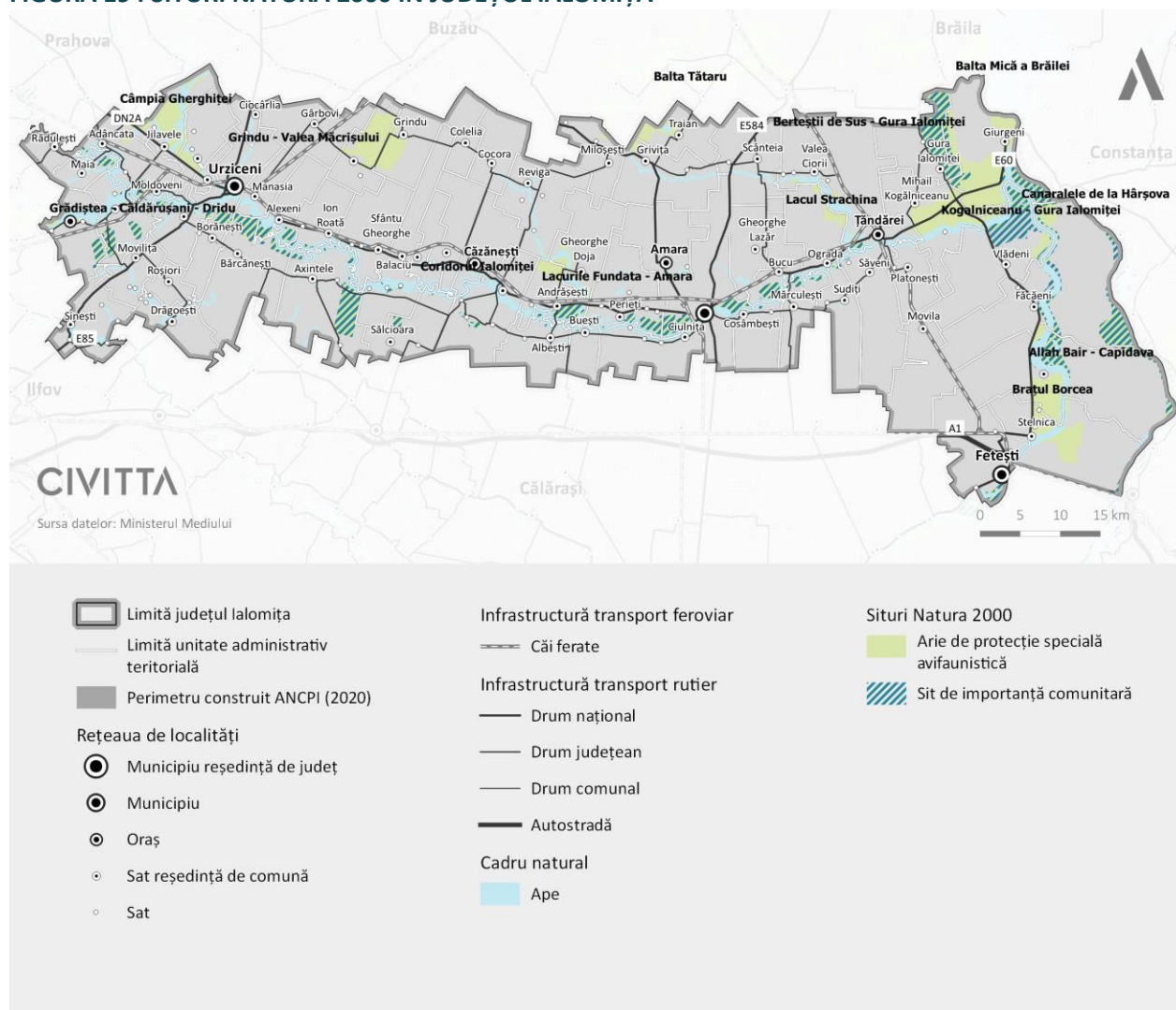
Suprafața totală a ariilor naturale protejate de interes comunitar pe teritoriul județului Ialomița este de 60.494,23 ha (13,58 % din suprafața totală a județului)¹⁷⁸ în cazul ariilor de protecție specială avifaunistică și de 35.412,08 ha (7,95 % din suprafața totală a județului) în cazul siturilor de importanță comunitară. Astfel, **58 din cele 66 de UATB-uri din județul Ialomița (circa 88 %) beneficiază de prezența unei arii naturale protejate de interes comunitar** pe teritoriul lor administrativ.

Se observă faptul că **11 dintre cele 19 arii naturale protejate de interes comunitar (circa 58 %) nu au un plan de management aprobat**. Pentru 9 dintre cele 11, există însă proiecte în derulare în acest sens, iar două arii naturale protejate (SCI Mlaștina de la Fetești și SPA Brațul Borcea) beneficiază de existența unui regulament aprobat.

Majoritatea ariilor naturale protejate de interes comunitar (15 din 19) se află în custodia Agenției Naționale pentru Arii Naturale Protejate – serviciul teritorial Ialomița. Ariile naturale protejate Coridorul Ialomiței (ROSCI0290 și ROSPA0152) și Balta Mică a Brăilei (ROSCI0006 și ROSPA0005) se află în custodia Regiei Naționale a Pădurilor ROMSILVA – Administrația Parcului Natural Balta Mică a Brăilei.

¹⁷⁸ Considerând suprafața județului de 445.289 ha, conform INS Tempo Online.

FIGURA 194 SITURI NATURA 2000 ÎN JUDEȚUL IALOMIȚA



Sursa: Ministerul Mediului

Ariile naturale protejate Brațul Borcea (cod RAMSAR 2111) și Canaralele de la Hârșova (cod RAMSAR 211) – ambele situate în extremitatea estică a județului - au fost declarate zone umede de importanță internațională în anul 2013¹⁷⁹.

ARII NATURALE PROTEJATE DE INTERES NAȚIONAL, JUDEȚEAN ȘI LOCAL

Pe lângă ariile naturale protejate de interes comunitar, prezentate în secțiunea anterioară, pe teritoriul județului Ialomița se află și 3 arii naturale protejate de interes național – vezi tabelul de mai jos. Suprafața totală a acestora este de 94,4 ha. Niciuna dintre aceste arii naturale protejate nu are un plan de management aprobat.

¹⁷⁹ Planul de Amenajare a Teritoriului Județean Ialomița – Etapa a II-a. Partea 1 – Analiza situației existente

La aceste arii naturale protejate de interes național se adaugă 4 arii de protecție specială avifaunistică, integrate în cadrul unor Situri Natura 2000: Lacurile Bentu Mic – Bentu Mic Cotori – Bentu Mare, Lacul Amara, Lacul Fundata și Lacul Strachina¹⁸⁰.

TABEL 49 ARII NATURALE PROTEJATE DE INTERES NAȚIONAL ÎN JUDEȚUL IALOMIȚA

NR. CRT.	DENUMIREA ARIEI NATURALE PROTEJATE	SUPRAFAȚĂ ÎN JUDEȚ (HA)	CUSTODE	SITUAȚIE PLAN DE MANAGEMENT
1	Rezervația naturală Pădurea Canton Hățiș	6,4	ANANP	Neelaborat – proiect în derulare Regulament aprobat
2	Rezervația Naturală Lacul Rodeanu	51	ANANP	Neelaborat – proiect în derulare Regulament aprobat
3	Monument al naturii Pădurea Alexeni	37	RNP-ROMSILVA Administrația Parcului Natural Balta Mica a Brăilei	Neelaborat – proiect în derulare

Sursa: Date furnizate de către Agenția Națională pentru Arii Naturale Protejate – Serviciul Teritorial Ialomița

Pădurea Alexeni (localizată în comuna Alexeni, în vestul județului) este un monument al naturii, cuprinzând 56 de stejari seculari (inclusiv un stejar *Quercus robur* cu vârsta de peste 350 ani). Rezervația naturală Lacul Rodeanu (comuna Jilavele) oferă habitat pentru 45 de specii de păsări, inclusiv 8 specii cu statut de protecție, incluse în Anexa I a Directivei 2009/147/CE privind conservarea păsărilor sălbatice. Rezervația naturală Pădurea Canton Hățiș (Balta Ialomiței – comuna Stelnica) protejează exemplarele de stejar brumăriu (*Quercus pedunculiflora*) cu vârste cuprinse între 150-300 de ani. În județul Ialomița au fost declarate, de asemenea, 9 arii naturale protejate de interes județean și local (monumente ale naturii)¹⁸¹:

- Trei exemplare de stejar brumăriu în comuna Mihail Kogălniceanu;
- Arborele de lalele din municipiul Fetești (în incinta Școlii nr. 7);
- Un exemplar de platan secular în comuna Maia;
- Două exemplare de salcâm japonez în comuna Maia (în incinta bisericii);
- Stejar secular comuna Alexeni;
- Două exemplare de stejar secular în municipiul Slobozia (incinta Școlii nr. 3);
- Arborele Ginkgo biloba – municipiul Slobozia;
- Opt arbori seculari situați în comuna Manasia (parc conac Hagianoff);
- Un exemplar de stejar din specia *Quercus robur* în comuna Gârbovi.

¹⁸⁰ Planul de Amenajare a Teritoriului Județean Ialomița – Etapa a II-a. Partea 1 – Analiza situației existente

¹⁸¹ *Ibidem*.



2.7.3. CALITATEA FACTORILOR DE MEDIU

CALITATEA AERULUI

Pe teritoriul județului Ialomița există 28 de societăți ce au primit autorizații integrate de mediu conform directivei IPPC privind emisiile industriale¹⁸². Ca surse de degradare a calității mediului, ele pot fi clasificate în:

- Surse industriale: SC EXPUR SA (Mun. Slobozia – fabricare produse alimentare din materii prime vegetale și fabricare biodiesel), SC CHEMGAS HOLDING CORPORATION SRL (Mun. Slobozia – industria chimică), SC GLOBAL GRAIN INTERNATIONAL (Oraș Țândărei – fabricare produse alimentare din materii prime vegetale).
- Surse legate de gestiunea deșeurilor: SC VIVANI SALUBRITATE SA (Mun. Slobozia – depozit deșeuri zonal conform periculoase și depozit deșeuri zonal conform nepericuloase), SC CLEAN TECH INTERNATIONAL SRL (instalație eliminare sau valorificare carcase de animale și deșeuri de animale) – comuna Ciulnița), SC PRO AIR CLEAN SA (instalație de eliminare deșeuri – comuna Perieți).
- Surse agricole:
 - o creșterea intensivă a păsărilor - SC AVICOLA SMIRNA (Com. Grivița), SC AGRISOL INTERNATIONAL RO SRL (Oraș Căzănești), SC AVICOLA FOCȘANI SA (Com. Manasia), SC REAL COMPANY SRL Ferma Grindu (Com. Grindu), SC REAL COMPANY SRL Ferma Malu (Com. Sfântu Gheorghe), SC AVIGAB SRL (Com. Grindu), SC AVICOLA SA Slobozia Ferma 6 Perieți (Com. Perieți), Ferma 4 Andrașești (Com. Andrașești), Fermele 5+8 Gheorghe Doja (Com. Gheorghe Doja), Fermele 2+3 Bora (Mun. Slobozia), Ferma 1 Amara (Mun. Slobozia), Ferma 7 Ion Ghica (Com. Ciulnița), SC AVICOLA CIOCĂNEȘTI SA (Mun. Slobozia), SC TONELI HOLDING SA (Com. Ograda), SC BANVIT FOODS SRL (Com. Ciocârlia), SC AVICOLA SĂVINEȘTI (com. Manasia).
 - o creșterea intensivă a porcilor – SC FERMEPLUS SRL (Oraș Căzănești), SC AGRISOL INTERNATIONAL RO SRL (Oraș Căzănești), SC PORCI PLUS SRL (com. Gârbovi), SC AGROMAN COM SRL (Com. Manasia), SC FERMA DE PORCI JILAVELE (Com. Jilavele).

Astfel, 15 din cele 66 de UATB-uri (circa 23 %) din județul Ialomița au pe teritoriul lor operatori economici care intră sub incidența directivei IPPC privind emisiile industriale. Un sfert dintre instalațiile IPPC (7 din 28) se află localizate în municipiul Slobozia. Se remarcă faptul că cea mai mare parte a surselor de degradare identificate (21 – 75 %) sunt reprezentate de activități economice în domeniul zootehnic (creșterea intensivă a păsărilor sau a porcilor).

Numărul instalațiilor IPPC în județ a scăzut față de anul 2016, când existau 34 de instalații autorizate.¹⁸³

De asemenea, în județul Ialomița există 7 operatori cu instalații ce se încadrează în directiva COV solvenți:

- 3 operatori în Mun. Slobozia: SC EXPUR SA, MARCHIM PROD SRL, SC DAILY SOURCING & RESEARCH SRL.
- Câte un operator în Orașul Țândărei (SC GLOBAL GRAIN INTERNATIONAL SRL), Municipiul Urziceni (SC MARTIPLAST SRL) și Comuna Manasia (SC U.I.MASE PLASTICE S.R.L.).

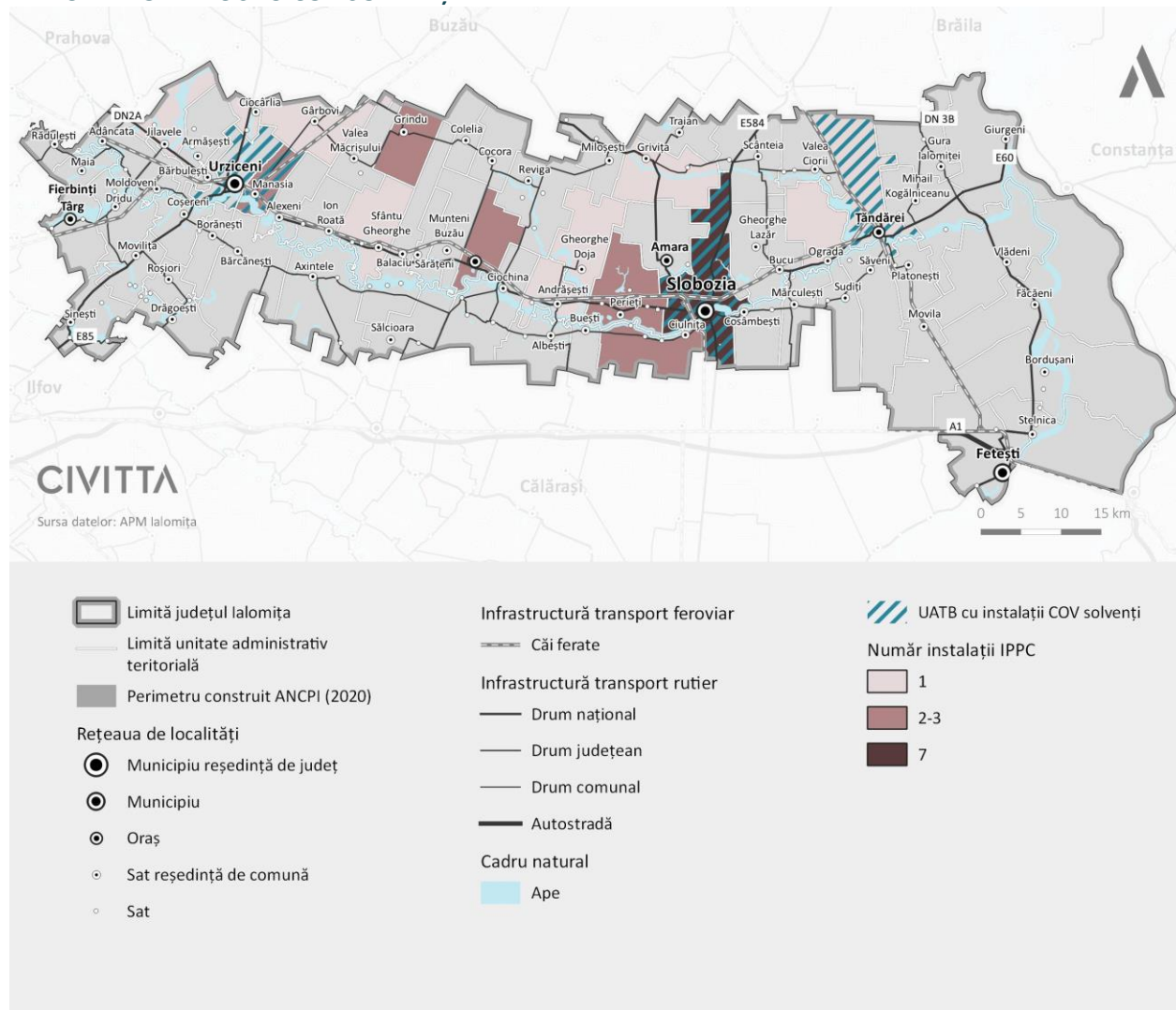
Figura de mai jos prezintă UATB-urile cu operatori economici ce intră sub incidența directivelor IPPC sau COV solvenți. În afara unei relative concentrări a acestor operatori în zonele periurbane ale municipiilor

¹⁸² Date furnizate de către APM Ialomița.

¹⁸³ Planul de Amenajare a Teritoriului Județean Ialomița – Etapa a II-a. Partea 1 – Analiza situației existente

Slobozia și Urziceni, se remarcă o dispersie a instalațiilor IPPC în județ, explicabilă prin faptul că majoritatea sunt combinate zootehnice.

FIGURA 195 UATB-URI DIN JUDEȚUL IALOMIȚA CU OPERATORI ECONOMICI CE INTRĂ SUB INCIDENȚA DIRECTIVELOR IPPC SAU COV SOLVENȚI



Sursa: Prelucrare după date furnizate de către APM Ialomița

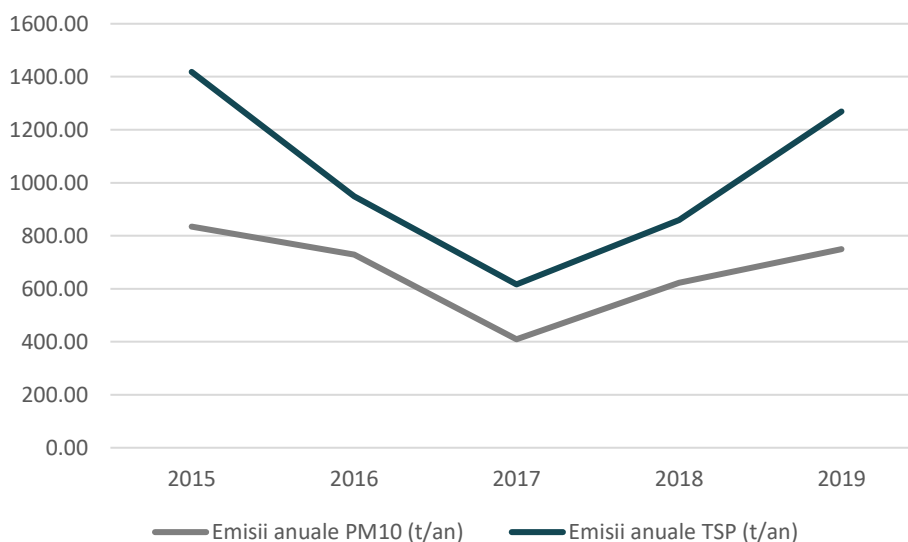
Sintetizând, principalele surse de degradare a calității aerului în județul Ialomița sunt sursele industriale (în special industria chimică – CHEMGAS – și industria alimentară), agricultura (în special combinate zootehnice), tratarea și eliminarea deșeurilor periculoase și sistemele de încălzire locală (încălzire predominant pe lemne a locuințelor din județ). O altă sursă de degradare a calității aerului este traficul rutier, în special tranzitul inter-urban pe drumurile naționale ce străbat județul¹⁸⁴.

O analiză evoluției emisiilor anuale de pulberi în suspensie în județul Ialomița în perioada 2015-2019 ilustrează o creștere a emisiilor de pulberi în perioada 2018-2019 față de anul 2017, explicabilă ca urmare a creșterii activității industriale la CHEMGAS HOLDING CORPORATION, SC EXPUR SA Slobozia, SC AGFD Tândărei și SC GLOBAL GRAIN INTERNATIONAL Tândărei. O sursă de degradare importantă a calității aerului, prin emisiile de pulberi în suspensie, este reprezentată și de încălzirea rezidențială, care este

¹⁸⁴ Planul de Amenajare a Teritoriului Județean Ialomița – Etapa a II-a. Partea 1 – Analiza situației existente

majoritar pe lemne în cadrul județului¹⁸⁵ (nu există sisteme de alimentare centralizată cu energie termică în județ, iar gradul de deservire al rețelelor de distribuție a gazelor naturale este unul scăzut – doar 10 din 66 UATB-uri).

FIGURA 196 EVOLUȚIA EMISIILOR ANUALE DE PULBERI ÎN SUSPENSIE ÎN JUDEȚUL IALOMIȚA (2015 – 2019)



Sursa: Raport privind starea mediului în județul Ialomița în anul 2020 (APM Ialomița)

Pe teritoriul județului Ialomița se află două stații automate de monitorizare a calității aerului, ce fac parte din rețeaua națională de monitorizare. Tabelul de mai jos ilustrează caracteristicile acestor stații și depășirile înregistrate în anul 2020:

TABEL 50 STAȚII DE MONITORIZARE A CALITĂȚII AERULUI ÎN JUDEȚUL IALOMIȚA

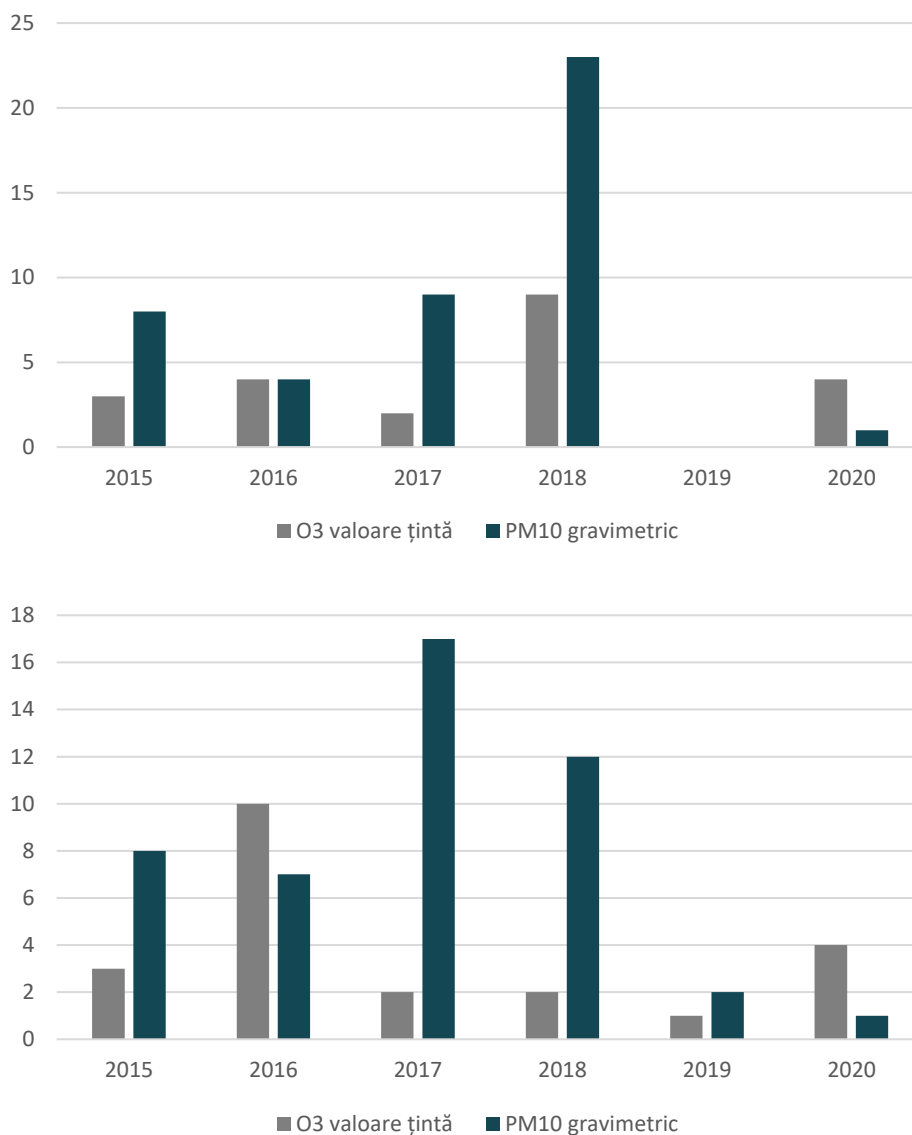
COD	AMPLASARE	TIP STAȚIE	POLUANȚI MONITORIZAȚI	NUMĂR DEPĂȘIRI VALORI LIMITĂ / ȚINTĂ ZILNICE ÎN 2020
IL-1	Mun. Slobozia – sediu APM	Urban	dioxid de sulf (SO ₂), oxizi de azot (NO ₂ , NO _x), monoxid de carbon (CO), benzen (C ₆ H ₆), ozon (O ₃), particule în suspensie (PM ₁₀ și PM _{2,5}), plumb (Pb)	1 – PM ₁₀ 4 – O ₃
IL-2	Mun. Urziceni – EXPUR SA	Industrial	dioxid de sulf (SO ₂), oxizi de azot (NO _x), monoxid de carbon (CO), ozon (O ₃), pulberi în suspensie (PM ₁₀)	2 – PM ₁₀

Sursa: Raport privind starea mediului în județul Ialomița în anul 2020 (APM Ialomița)

Se remarcă faptul că cele mai multe depășiri ale valorilor limită sau țintă zilnice au fost la stația din Municipiul Slobozia: 4 depășiri ale valorii țintă zilnice de 120 μg/m³ la indicatorul ozon și o depășire a valorii limită zilnice de 50 μg/m³.

¹⁸⁵ APM, (2021), *Raport privind starea mediului în județul Ialomița în anul 2020*.

FIGURA 197 EVOLUȚIA (2015-2020) NUMĂRULUI DE DEPĂȘIRI ALE VALORII LIMITĂ ZILNICE LA INDICATORUL PM₁₀ ȘI ALE VALORII ȚINTĂ ZILNICE LA INDICATORUL O₃ LA STAȚIILE IL-1 SLOBOZIA (SUS) ȘI IL-2 URZICENI JOS



Sursa: Date furnizate de către APM Ialomița

În anul 2020, cele două stații de monitorizare au avut o captură de date de sub 40 % date valide la măsurarea concentrației de PM₁₀ și de sub 30 % la măsurarea concentrației de NO₂. Analiza evoluției concentrației medii anuale a poluanților la cele două stații de monitorizare, în perioada 2016-2020 relevă următoarele aspecte¹⁸⁶:

- NO₂: nu s-a putut realiza o captură de date de peste 75% (necesară pentru respectarea criteriilor de calitate conform Legii 104/2011) decât în anii 2017 (IL-1, IL-2) și 2018-2019 (doar IL-2). Concentrațiile medii anuale înregistrate au fost însă mereu mult sub valoarea limită anuală de 40 μg/m³ (în medie, circa 15 μg/m³).

¹⁸⁶ APM, (2021), *Raport privind starea mediului în județul Ialomița în anul 2020*.

- PM_{10} determinat nefelometric: nu s-a putut realiza o captură de date de peste 75% decât în anii 2016-2017 (IL-1, IL-2) și 2018 (doar IL-1). Valorile înregistrate ale concentrației medii anuale au fost mereu sub valoarea limită anuală de $40 \mu\text{g}/\text{m}^3$ (în jur de $25 \mu\text{g}/\text{m}^3$ în anii 2016 și 2018 la stația IL-1 și în jur de $19-20 \mu\text{g}/\text{m}^3$ la stația IL-2).
- PM_{10} determinat gravimetric: valori ale concentrației medii anuale validate doar pentru anii 2016-2018, mereu sub valoarea limită anuală de $40 \mu\text{g}/\text{m}^3$.
- C_6H_6 : la stația IL-1 valorile au fost mereu sub valoarea limită anuală de $5 \mu\text{g}/\text{m}^3$ în anii 2016 ($1,81 \mu\text{g}/\text{m}^3$), 2017 ($2,37 \mu\text{g}/\text{m}^3$) și 2020 ($1,67 \mu\text{g}/\text{m}^3$).

O analiză a evoluției numărului de depășiri pentru poluanții ozon și pulberi în suspensie PM_{10} arată o tendință de reducere a numărului de depășiri ale valorilor limită sau țintă zilnice în ultimii doi ani. Această reducere poate fi însă determinată și de o captură insuficientă a datelor în ultimii ani.

Din datele de mai sus rezultă faptul că, în județul Ialomița, calitatea aerului este una bună. Este nevoie însă de o verificare atentă a echipamentelor tehnice disponibile în cele două stații de monitorizare a calității aerului, pentru a avea o imagine completă în ceea ce privește evoluția concentrațiilor medii anuale în anii următori.

Calitatea bună a aerului din județ poate fi explicată și prin realizarea, în proporție de 100%, a măsurilor cuprinse în *Programul integrat de gestionare a calității aerului pentru pulberi în suspensie – PM_{10} în municipiul Slobozia, municipiul Urziceni, orașul Țândărei, comuna Ciulnița și comuna Săveni și pentru ozon O_3 în municipiul Urziceni din județul Ialomița, desfășurat pe o perioadă de maximum 5 ani*. Programul a fost derulat până în anul 2015.

Planul de menținere a calității aerului în județul Ialomița 2019-2023 menționează faptul că județul se încadrează în regimul de gestionare II a ariilor din zone și aglomerări privind calitatea aerului. Măsurile cuprinse în acest plan au scopul de a menține nivelul concentrațiilor de poluanți în atmosferă cel puțin la nivelul inițial, eventual cu reducerea emisiilor asociate diferitelor categorii de surse de emisie. Dintre aceste măsuri propuse amintim¹⁸⁷:

- Realizare / extindere rețea de distribuție a gazelor naturale: cu proiecte în municipiul Fetești și comuna Stelnică (depus pentru finanțare POIM), Oraș Țândărei (în derulare), comuna Coșereni (finalizat), comuna Ciulnița (SF realizat);
- Reabilitarea termică a clădirilor publice și a locuințelor – vezi și subcapitolul privind amenințarea schimbărilor climatice;
- Extinderea spațiilor verzi și crearea de perdele forestiere în lungul căilor de transport:
 - o Împăduriri și realizare de perdele forestiere de protecție pe DN21 (4,38 ha), A2 (24,73 ha) și DN 2 (1,44 ha) – au fost încheiate contracte de prestări servicii cadastru;
 - o Împăduriri pe o suprafață de 10,18 ha în localitățile Giurgeni și Făcăeni – proiect finalizat.
- Îmbunătățirea infrastructurii agricole, modernizarea drumurilor de exploatare agricolă;
- Reabilitare/modernizare infrastructură de transport și infrastructuri conexe – modernizări drumuri de interes local, drumuri județene
- Mărirea gradului de folosire a transportului public și încurajarea utilizării mijloacelor de transport în comun – Planuri de Mobilitate Urbană Durabilă, sisteme integrate de transport durabil.

¹⁸⁷ Planul de Amenajare a Teritoriului Județean Ialomița – Etapa a II-a. Partea 1 – Analiza situației existente

- Campanii de conștientizare a populației cu privire la efectele poluării atmosferice, sursele majore de poluare și poluanții specifici, măsurile propuse pentru menținerea calității aerului la nivelul județului Ialomița.

CALITATEA APELOR

Datele furnizate de către Sistemul de Gospodărire a Apelor Ialomița indică o concentrare a surselor de degradare a calității apelor în mediul urban, 13 dintre cele 14 surse punctuale identificate fiind localizate în orașele și municipiile județului – vezi tabelul de mai jos. În toate cazurile, este vorba despre potențiale probleme în cazul epurării necorespunzătoare a apelor uzate. De altfel, jumătate din sursele identificate ca surse potențial semnificative de poluări accidentale pe cursuri de apă sunt reprezentate de stații de epurare a apelor uzate menajere. În perioada 2014-2020 nu au existat însă cazuri de poluări accidentale pe cursurile de apă din județul Ialomița¹⁸⁸.

TABEL 51 SURSE POTENȚIAL SEMNIFICATIVE DE POLUĂRI ACCIDENTALE PE CURSURI DE APĂ

UATB	SURSE POTENȚIAL SEMNIFICATIVE DE POLUĂRI ACCIDENTALE PE CURSURI DE APĂ	CURS DE APĂ POTENȚIAL A FI AFECTAT	TIP SURSĂ DEGRADARE	INVENTAR EMISII
Municipiul Slobozia	SC URBAN SA SLOBOZIA	Ialomița	Stație de epurare	pH, Suspensii, CBO5, CCOCr, Amoniu, Azot Total, Fosfor Total, Azotati, Azotiti, Substanțe Extractibile, Detergenți, Reziduu, Sulfati, Cloruri, Calciu, Fier Total, Nichel, Magneziu, Plumb
Municipiul Slobozia	SC EXPUR SA SLOBOZIA	Ialomița	Industria alimentară	pH, Suspensii, CBO5, CCOCr, Amoniu, Fosfor Total, Azotati, Azotiti, Substanțe Extractibile, Detergenți, Cloruri, Reziduu
Municipiul Slobozia	SC CHEMGAS HOLDING SRL SLOBOZIA	Ialomița	Industria chimică	pH, Suspensii, CBO5, CCOCr, Amoniu, Azot Total, Fosfor Total, Azotati, Azotiti, Substanțe Extractibile, Detergenți, Reziduu, Sulfati, Cloruri, Calciu, Cupru, Fluoruri
Municipiul Slobozia	SC CLEAN TECH INTERNATIONAL SRL CIULNITA	Ialomița	Industria alimentară	pH, Suspensii, CBO5, CCOCr, Amoniu, Azot Total, Fosfor Total, Substanțe Extractibile, Detergenți, Reziduu
Municipiul Slobozia	SGCL AMARA ORAS AMARA	Crivae	Stație de epurare	pH, Suspensii, CBO5, CCOCr, Amoniu, Substanțe Extractibile, Detergenți, Reziduu
Municipiul Slobozia	SC PRO AIR CLEAN	Crivae	Tratare deșeuri periculoase	pH, Suspensii, CBO5, CCOCr, Amoniu, Azot Total, Fosfor Total, Azotati, Azotiti, Substanțe Extractibile, Reziduu, Sulfati, Cloruri, Calciu, Fier Total, Magneziu, Plumb, Sulfuri, Sulfiti, Fenoli, Produs petrolier, Cianuri, Fluoruri, Arsen, Cadmiu, Crom, Cupru, Nichel, Zinc, Mercur, Argint, Molibden, Seleniu, Mangan, Cobalt, Talii

¹⁸⁸ Informație furnizată de către Sistemul de Gospodărire a Apelor Ialomița.

UATB	SURSE POTENȚIAL SEMNIFICATIVE DE POLUĂRI ACCIDENTALE PE CURSURI DE APĂ	CURS DE APĂ POTENȚIAL A FI AFECTAT	TIP SURSĂ DEGRADARE	INVENTAR EMISII
Oraș Căzănești	SC AGRISOL INTERNATIONAL	Ialomița	Zootehnie	pH, Suspensii, CBO5, CCOCr, Amoniu, Azot Total, Fosfor Total, Substanțe Extractibile, Detergenți, Reziduu, Sulfati, Cloruri, Calciu, Magneziu, Fenoli, Sulfuri
Municipiul Urziceni	SC ECOAQUA CALARASI, SUC. URZICENI	Ialomița	Stație de epurare	pH, Suspensii, CBO5, CCOCr, Amoniu, Azot Total, Fosfor Total, Azotati, Azotiti, Substanțe Extractibile, Detergenți, Reziduu, Sulfati
Oraș Fierbinți-Târg	SC RAJA SA - SAC FIERBINTI TARG	Ialomița	Stație de epurare	pH, Suspensii, CBO5, CCOCr, Amoniu, Substanțe Extractibile, Detergenți, Reziduu
Oraș Țândărei	SC RAJA SA - SAC TANDAREI	Ialomița	Stație de epurare	pH, Suspensii, CBO5, CCOCr, Amoniu, Azot Total, Fosfor Total, Azotati, Azotiti, Substanțe Extractibile, Detergenți, Reziduu
Oraș Țândărei	SC A.G.F.D. TANDAREI	Ialomița	Industria alimentară	pH, Suspensii, CBO5, CCOCr, Azot Total, Fosfor Total, Substanțe Extractibile, Detergenți, Reziduu, Sulfati
Comuna Făcăeni	SC UTILITATI SI GOSPODARIE COMUNALA FACAENI SRL	Borcea	Stație de epurare	pH, Suspensii, CBO5, CCOCr, Amoniu, Substanțe Extractibile, Detergenți, Reziduu
Municipiul Fetești	SC RAJA SA - SAC FETESTI	Borcea	Stație de epurare	pH, Suspensii, CBO5, CCOCr, Amoniu, Azot Total, Fosfor Total, Azotati, Azotiti, Substanțe Extractibile, Detergenți, Reziduu
Municipiul Fetești	SC FABKA GROUP SRL FETESTI	Borcea	Industria alimentară	pH, Suspensii, CBO5, CCOCr, Amoniu, Fosfor Total, Substanțe Extractibile, Detergenți, Reziduu

Sursa: Date furnizate de către Sistemul de Gospodărire a Apelor Ialomița

Pentru anul 2020, următorii operatori economici au depășit valorile autorizate¹⁸⁹:

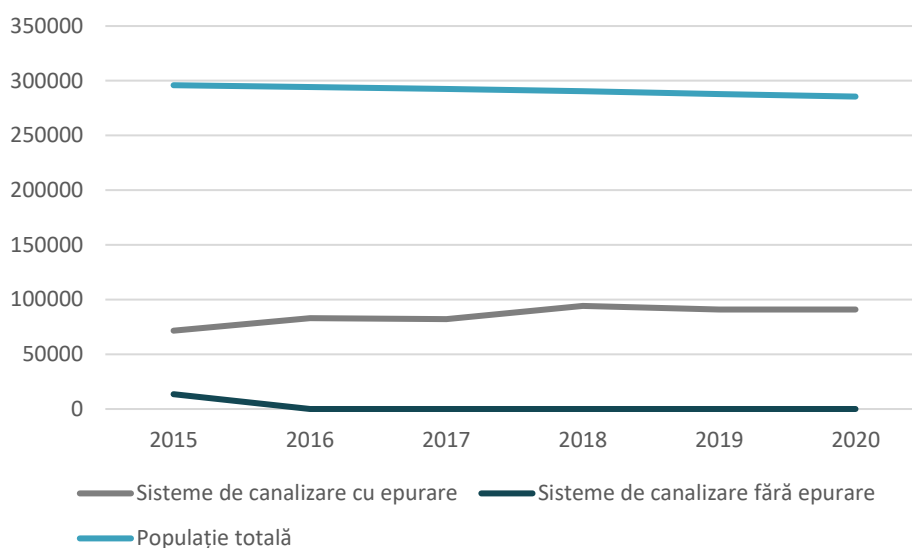
- SC Agricol Internațional – Ferma Căzănești – pentru azot total;
- SC Chemagas Holding SRL Slobozia – pentru azot total și suspensii;
- SGCL Amara – pentru CCOCr, CBO5, azot total;
- SC AGFD SRL Țândărei – Reziduu fix, suspensii;
- SC Utilități și Gospodărie Comunală SRL Făcăeni – pentru CCOCr, CBO5, amoniu, suspensii.

¹⁸⁹ APM, (2021), *Raport privind starea mediului în județul Ialomița în anul 2020*.

Remarcăm faptul că 2 dintre cei 5 operatori economici ce au înregistrat depășiri gestionează stații de epurare a apelor uzate.

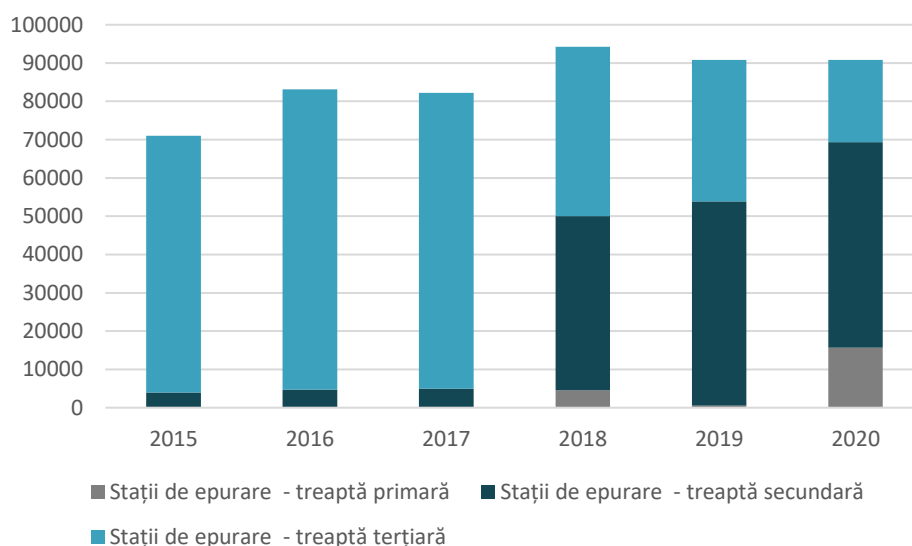
De altfel, lipsa sistemelor de canalizare a apelor uzate reprezintă o disfuncție importantă ce contribuie la degradarea calității apelor din județul Ialomița. În anul 2020, doar 90.784 de locuitori ai județului (circa 32% din populația totală) aveau acces la sisteme de canalizare cu epurare – vezi figura de mai jos. Numărul efectiv al persoanelor racordate la rețele de canalizare cu epurare a apelor uzate ar putea fi însă mult mai mic de atât.

FIGURA 198 EVOLUȚIA (2015-2020) POPULAȚIEI CU ACCES LA SISTEME DE CANALIZARE ÎN JUDEȚUL IALOMIȚA



Sursa: INS Tempo Online

FIGURA 199 EVOLUȚIA (2015-2020) POPULAȚIEI DESERVITE DE STAȚII DE EPURARE ORĂȘENEȘTI, PE TIPURI DE STAȚII



Sursa: INS Tempo Online

Un aspect pozitiv este faptul că toate sistemele de canalizare din județul Ialomița dispun de stații de epurare a apelor uzate, **cea mai mare parte a populației fiind deservită de stații de epurare cu treaptă secundară sau terțiară.**

La nivelul județului Ialomița este monitorizată calitatea apelor pentru 15 corpuri de apă de suprafață (7 de tip râu și 8 de tip lac, din care 2 lacuri de acumulare și 6 lacuri naturale). Analizând starea ecologică / potențialul ecologic al corpurilor de apă, rezultă următoarele:

- **Starea ecologică a râului Ialomița a fost una moderată** pe secțiunile de monitorizare Coșereni, amonte Slobozia și aval Țândărei în toți anii din intervalul 2015 – 2020.
- **Starea ecologică a râurilor Colceag, Fundata, Valea Lată Sărată a fost de asemenea una moderată** în toți anii monitorizați din intervalul 2014 – 2020.

Dintre lacuri, 3 au folosință piscicolă (Iezer Slobozia Nouă, Șcheauna Perieți și Strachina) și două au caracter terapeutic (Amara și Fundata), pentru acestea neexistând o metodologie de evaluare din punct de vedere ecologic în perioada 2018-2020. Tabelul de mai jos indică situația evaluării ecologice pentru lacurile din județ în perioada 2014 – 2020.

TABEL 52 STARE ECOLOGICĂ / POTENȚIAL ECOLOGIC PENTRU LACURILE MONITORIZATE DIN JUDEȚUL IALOMIȚA

DENUMIRE CORP DE APĂ	2014	2015	2016	2017	2018 - 2020
Acumulare Dridu	Bună	Bună	Bună	Bună	Bună
Acumulare Gheorghe Doja	Moderată	Moderată	Moderată	Moderată	Moderată
Lac Amara	Bună	Moderată	Moderată	Moderată	Neevaluat
Lac Fundata	Moderată	Moderată	Moderată	Moderată	Neevaluat
Lac Iezer Slobozia Nouă	Moderată	Moderată	Moderată	Moderată	Moderată
Lac Șcheauna Perieți	Moderată	Moderată	Moderată	Moderată	Moderată
Lac Strachina	Slabă	Moderată	Moderată	Moderată	Moderată
Lac Bentu Lătenilor	Moderată	Moderată	Moderată	Moderată	Slabă

Sursa: Date furnizate de către Sistemul de Gospodărire a Apelor Ialomița

Prin urmare, singurele corpuri de apă de suprafață ce au avut o stare bună în județul Ialomița în ultimii ani au fost Acumularea Dridu și râul Ialomița pe secțiunea de la confluența cu Izvoru la acumulare Dridu. În cazul râului Ialomița, înrăutățirea stării ecologice în aval de acumulare Dridu poate fi pusă pe seama calității apelor din afluenții primiți (în special Prahova), dar și din cauza surselor de degradare prezente de-a lungul cursului râului (în special stații de epurare a apelor menajere).

Neatingerea obiectivului de calitate pentru lacurile naturale din județ este determinată de procesul de eutrofizare, favorizat de desfășurarea activităților agricole în jurul lacurilor (cu aplicarea de îngrășăminte

chimice – vezi secțiunea privind *Calitatea solurilor*), popularea și creșterea intensivă a unor specii de pești sau influența zonelor de agrement aflate în proximitate¹⁹⁰.

În ceea ce privește **corpurile de apă subterană** situate pe teritoriul județului, acestea au avut o **stare chimică bună în perioada 2018-2020**. Cu toate acestea, este nevoie de o atență monitorizare a potențialelor surse de poluare ale acestor corpuri de apă subterană, dat fiind faptul că, anterior anului 2018, o parte dintre acestea au înregistrat o stare chimică slabă. Este cazul ROIL11 Lunca Dunării (Oltenița – Hârșova) în 2015, ROIL12 Câmpia Gherghiței în anii 2014 și 2017, ROIL13 Lunca Ialomiței în 2017 și ROIL17 Fetești în 2014-2015.

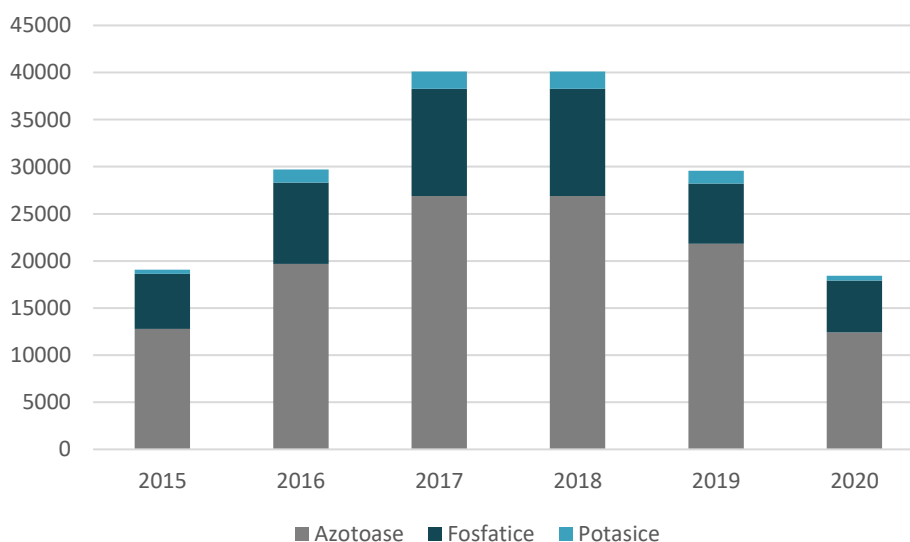
CALITATEA SOLURILOR

Pe lângă sursele de degradare a calității apelor, menționate în secțiunea anterioară (ce afectează, de cele mai multe ori, inclusiv calitatea solurilor), mai pot fi amintite următoarele categorii de surse de degradare a calității solurilor:

- Surse menajere: depozitul de deșeuri periculoase și depozitul de deșeuri nepericuloase situate pe teritoriul administrativ al municipiului Slobozia, Șos. Amara, km 4.
- Surse agricole, deosebit de prezente date fiind caracteristicile agriculturii din județul Ialomița (agricultură intensivă, realizată pe câmpuri aproape nefragmentate): aplicarea de îngrășăminte chimice și de pesticide pe terenurile agricole.

Evoluția cantității de îngrășăminte chimice aplicate în județul Ialomița în ultimii ani a fost variabilă, maximul fiind atins în perioada 2017-2018 (peste 40.000 tone substanță activă). Ponderea cea mai mare a fost reprezentată, în toți anii, de îngrășăminte azotoase. În 2020, pe aproape jumătate din suprafața județului (220.137 ha) au fost aplicate îngrășăminte chimice.

FIGURA 200 EVOLUȚIA (2015-2020) CANTITĂȚII DE ÎNGRĂȘĂMINTE CHIMICE APLICATE (TONE SUBSTANȚĂ ACTIVĂ)



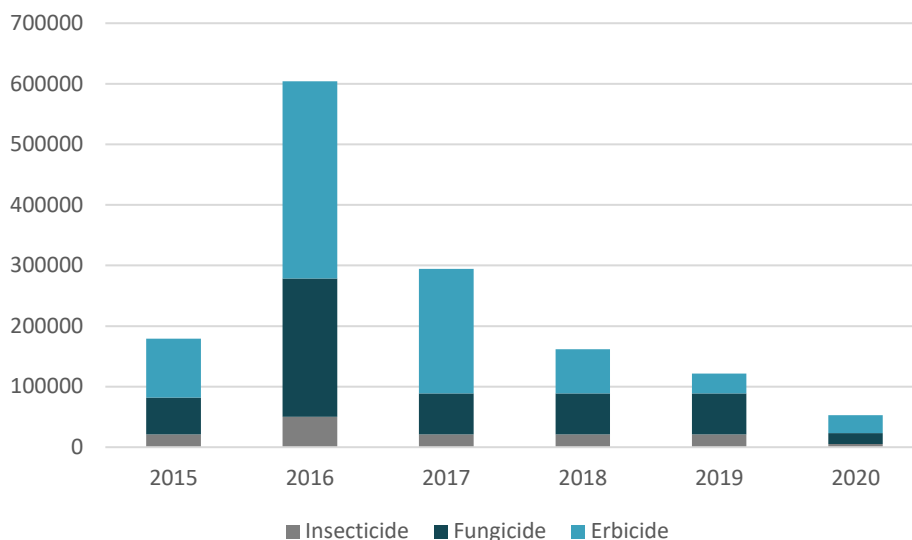
Sursa: INS Tempo Online

Conform bazei de date INS Tempo Online, în județul Ialomița nu au fost deloc aplicate îngrășăminte naturale în perioada 2015-2020.

¹⁹⁰ Planul de Amenajare a Teritoriului Județean Ialomița – Etapa a II-a. Partea 1 – Analiza situației existente

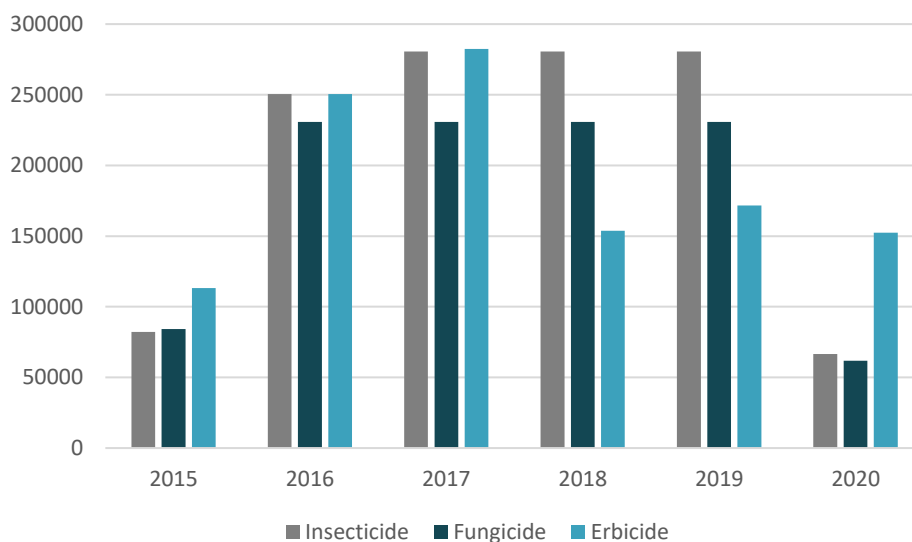
O altă sursă de degradare legată de practicarea intensivă a agriculturii sunt pesticidele. Se remarcă însă o tendință de scădere a cantității de pesticide aplicate în județul Ialomița – de la 604.130 kg în 2016 la doar 52.997 kg în 2020. Cea mai mare pondere în cantitățile de pesticide utilizate o au, în general, erbicidele, urmate de fungicide și insecticide. De asemenea, în 2020 a scăzut suprafața de teren pe care au fost aplicate pesticide, după ce în perioada 2016 – 2019 aceste suprafețe s-au menținut relativ constante pentru insecticide și fungicide – vezi figurile de mai jos.

FIGURA 201 EVOLUȚIA (2015-2020) CANTITĂȚII DE PESTICIDE APLICATE (KILOGRAME SUBSTANȚĂ ACTIVĂ)



Sursa: INS Tempo Online

FIGURA 202 EVOLUȚIA (2015-2020) SUPRAFEȚII DE TEREN CU PESTICIDE APLICATE (HECTARE)



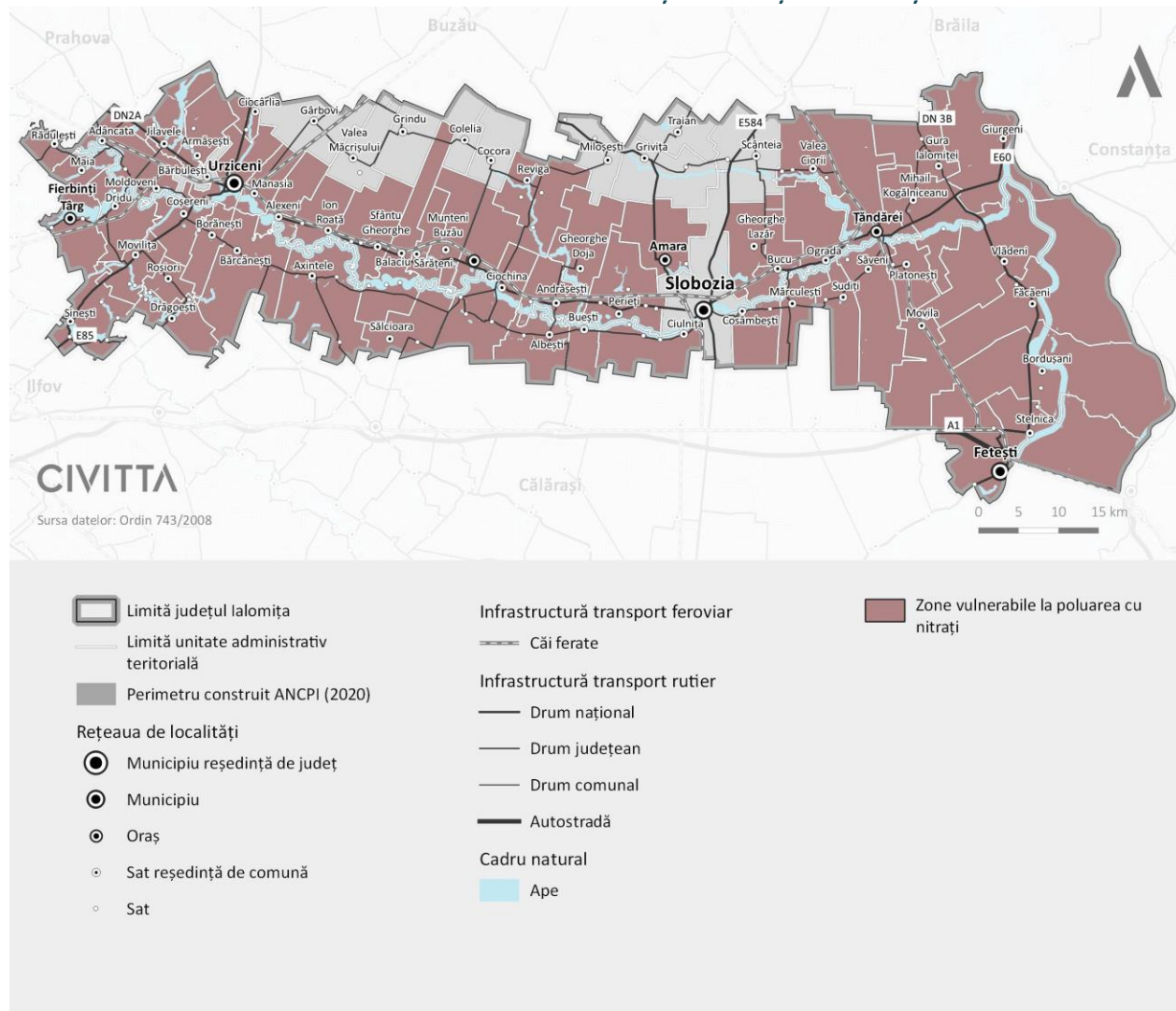
Sursa: INS Tempo Online

În ciuda utilizării acestor substanțe chimice, în 2020 existau terenuri agricole în județul Ialomița afectate de diverși factori limitativi ai capacității productive: soluri sărăturate, soluri cu rezervă mică de humus,

soluri sărace în fosfor, potasiu sau azot. Doar 1,98 % din suprafața agricolă a județului era înscrisă ca suprafață destinată agriculturii ecologice (inclusiv zonele în curs de transformare)¹⁹¹.

Sursele de degradare agricole menționate anterior determină, în județul Ialomița, situația în care majoritatea unităților administrativ-teritoriale (83 % - 55 UATB-uri) sunt vulnerabile la poluarea cu nitrați din surse agricole. Localizarea acestor UAT-uri este prezentată în figura de mai jos.

FIGURA 203 ZONE VULNERABILE LA POLUAREA CU NITRAȚI ÎN JUDEȚUL IALOMIȚA



Sursa: Ordin 743/2008

În ceea ce privește poluările accidentale ale solurilor din județ, în anul 2020 au fost înregistrate 10 poluări accidentale¹⁹²:

- 7 cauzate de coroziunea conductelor de transport țigiei ale SC COMPET SA;
- Una cauzată de incendiul de la SC MARCHIM SA, Slobozia;

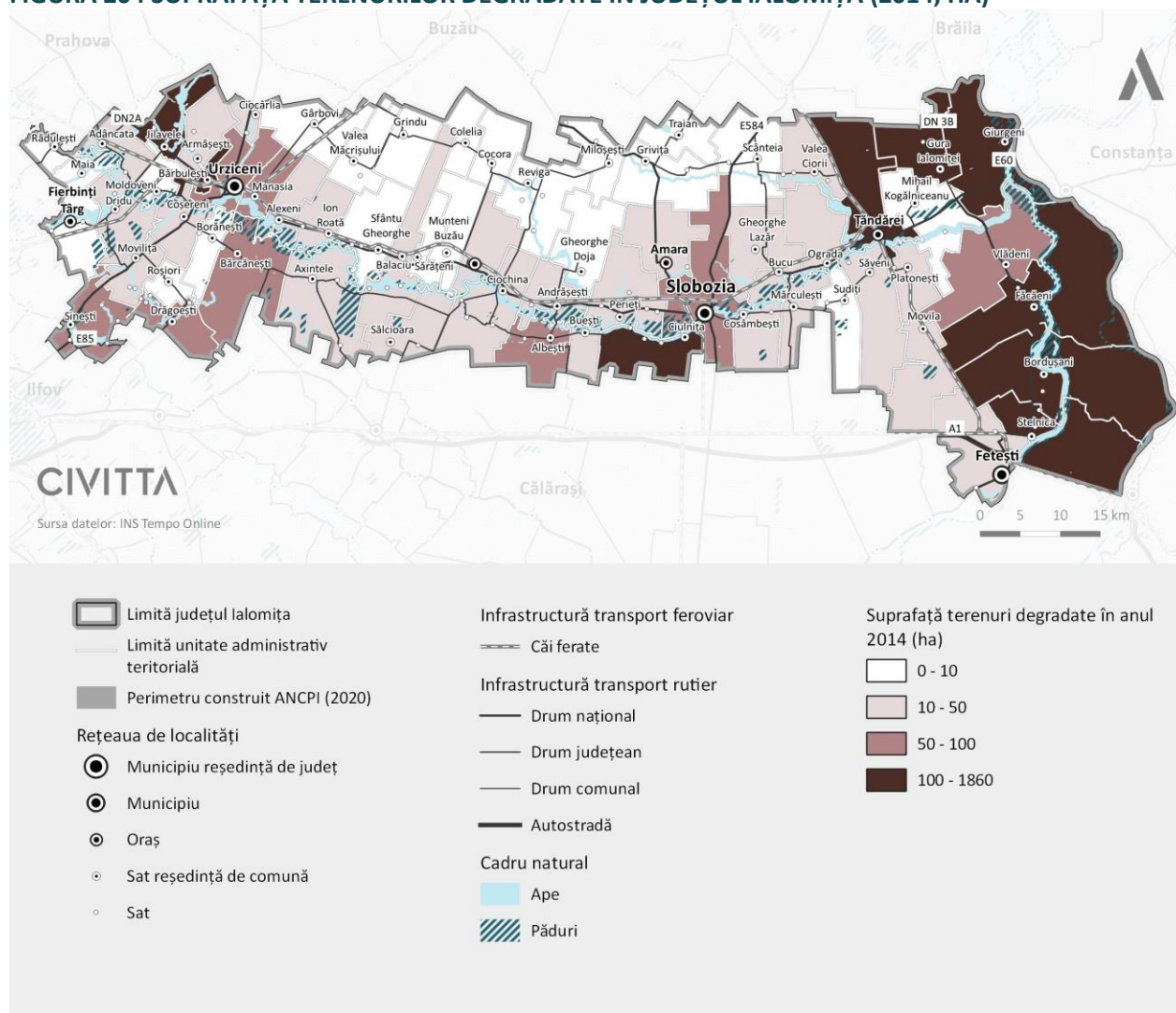
¹⁹¹ APM, (2021), *Raport privind starea mediului în județul Ialomița în anul 2020*.

¹⁹² *Ibidem*.

- Una ca urmare a unei deversări accidentale de ape uzate netratate în râul Ialomița de la SC EXPUR SA, Slobozia;
- Una ca urmare a căderii instalației de amoniac de la SC CHEMGAS HOLDING CORPORATION SRL; Slobozia.

În ceea ce privește situația terenurilor degradate din județ, majoritatea UATB-urilor au suprafețe mici alte terenurilor degradate (sub 10 ha). În total, în anul 2014, circa 1,27 % din suprafața județului era încadrată în clasa terenurilor degradate și neproductive (5.639 ha). Cea mai mare suprafață de terenuri degradate (1.860 ha – circa o treime din total și circa 27 % din teritoriul administrativ al UATB-ului) se regăsea în comuna Gura Ialomiței. Se observă faptul că majoritatea UATB-urilor în care suprafața terenurilor degradate și neproductive depășea 100 ha în anul 2014 se află localizate în estul județului.

FIGURA 204 SUPRAFAȚA TERENURILOR DEGRADATE ÎN JUDEȚUL IALOMIȚA (2014, HA)



Sursa: Ministerul Mediului

În anul 2020, APM Ialomița a demarat procesul de identificare a siturilor potențial contaminate din județ. Au fost identificate 9 amplasamente posibile a fi introduse în lista siturilor potențial contaminate, pentru unul fiind solicitată investigarea preliminară. Este vorba despre amplasamentul operatorului SC CHEMGAS HOLDING CORPORATION SRL pentru instalația de Furfurol, situat în municipiul Slobozia.

CALITATEA FACTORILOR BIOTICI

Se estimează că **98,4 % din suprafața fondului forestier din județul Ialomița prezintă păduri cu o stare de sănătate favorabilă**. Pădurile cu o situație nefavorabilă au probleme din cauza tăierilor abuzive din fondurile forestiere private neadministrare în întregime¹⁹³.

În ceea ce privește spațiile verzi din mediul urban, tabelul de mai jos prezintă situația suprafeței acestora în anul 2020, conform datelor disponibile în baza de date INS Tempo Online.

TABEL 53 SPAȚII VERZI PUBLICE ÎN ORAȘELE DIN JUDEȚUL IALOMIȚA

UATB	SUPRAFAȚĂ SPAȚII VERZI PUBLICE 2020 (HA)	POPULAȚIE 2020	SUPRAFAȚĂ SPAȚIU VERDE / LOCUIȚOR 2020 (MP)
Municipiul Slobozia	124	51.424	24,11
Municipiul Fetești	45	34.682	12,98
Municipiul Urziceni	12	16.671	7,20
Oraș Amara	66	7.862	83,95
Oraș Căzănești	13	3.507	37,07
Oraș Fierbinți-Târg	2	4.484	4,46
Oraș Țândărei	7	17.665	3,96

Sursa: Date furnizate de către Sistemul de Gospodărire a Apelor Ialomița

Se observă faptul că doar 2 dintre cele 7 UATB-uri urbane din județ (orașele Amara și Căzănești) au o suprafață minimă de 26 mp spațiu verde public pe locuitor. Dacă municipiul Slobozia se apropie destul de mult de această suprafață minimă, în cazul municipiilor Urziceni și Fetești și a orașelor Fierbinți-Târg și Țândărei, suprafața actuală a spațiilor verzi este mult sub standardul minim impus de legislație. Este necesară sprijinirea investițiilor pentru creșterea suprafeței spațiilor verzi publice în zonele urbane, în special în contextul amenințării schimbărilor climatice (vezi subcapitolul următor).

¹⁹³ Planul de Amenajare a Teritoriului Județean Ialomița – Etapa a II-a. Partea 1 – Analiza situației existente

2.7.4. RISCURI ȘI AMENINȚAREA SCHIMBĂRILOR CLIMATICE

AMENINȚAREA SCHIMBĂRILOR CLIMATICE

O comparație între valorile parametrilor climatici prezentate în lucrări mai vechi (*Enciclopedia Geografică a României*, publicată în 1983) și valorile furnizate de către Administrația Națională de Meteorologie pentru intervalul 1990-2019 în vederea elaborării strategiei indică următoarele lucruri:

- O creștere a temperaturii medii anuale cu circa 0,5-0,7°C în perioada 1990-2019 față de valoarea de referință indicată în 1983.
- O creștere a temperaturii medii a lunii ianuarie; de la -3,2°C la -1,7°C la Grivița și de la -2,2°C la -0,8°C la Fetești.
- O creștere ușoară a temperaturii medii a lunii iulie de la 23°C la 23,6°C la stația meteorologică Fetești.

În ceea ce privește temperaturile maxime, deși temperatura maximă înregistrată în județ (44°C la Amara în august 1951) nu a fost depășită, se remarcă faptul că au fost înregistrate temperaturi de peste 35°C în lunile mai – septembrie la toate stațiile meteorologice din județ – vezi tabelul de mai jos.

TABEL 54 TEMPERATURA MAXIMĂ ÎNREGISTRATĂ LA STAȚIILE METEOROLOGICE DIN JUDEȚUL IALOMIȚA ÎN PERIOADA 1990 -2019

STAȚIA METEOROLOGICĂ	MAI	IUNIE	IULIE	AUGUST	SEPTEMBRIE
Grivița	36,6°C (2003)	39,0°C (2007)	41,8°C (2007)	41,4°C (2012)	36,4°C (2015)
Fetești	36,2°C (1998)	39,6°C (2007)	42,0°C (2007)	39,3°C (1993)	36,9°C (2015)
Slobozia	37,7°C (2003)	39,9°C (2007)	42,7°C (2007)	41,1°C (2012)	37,5°C (2015)
Urziceni	35,8°C (2003)	39,9°C (2007)	42,0°C (2000)	40,3°C (2012)	36,5°C (2009)

Sursa: Baza de date INS TEMPO

În perioada 1990-2019, numărul mediu anual de zile tropicale (zile cu temperatură maximă de cel puțin 30°C) a depășit 50 de zile în 3 dintre cele 4 stații: 51,4 la Grivița, 56,7 la Slobozia și 53,8 la Urziceni și 48,9 la Fetești. Se remarcă faptul că toate stațiile au înregistrat, în medie, în perioada 1990-2019, cel puțin 4 zile tropicale în luna septembrie¹⁹⁴. Coroborând aceste informații cu cele de mai sus, putem conchide că atât numărul de zile tropicale, cât și incidența temperaturilor caniculare (peste 35°C) au avut o tendință crescătoare în ultimii 30 de ani.

În cazul cantității totale de precipitații (medii multianuale), se observă ușoare diferențe între perioada 1990-2019 și valoarea de referință din anul 1983¹⁹⁵:

- Scădere a valorii anuale a precipitațiilor la Grivița (de la 511 mm la 465 mm);

¹⁹⁴ Conform datelor furnizate de către Administrația Națională de Meteorologie.

¹⁹⁵ Posea, G. (coord), (1983), *Enciclopedia Geografică a României*, Editura Științifică și Enciclopedică, București.



- Creșterea a valorii anuale a precipitațiilor la Fetești (474 mm față de 402 mm) și la Slobozia (501 mm față de 456 mm).

În ceea ce privește cantitatea maximă de precipitații căzută în 24 de ore, se remarcă faptul că în perioada 1990-2019 au fost depășite maximele istorice înregistrate (la nivelul anului 1983) la Fetești (88,2 mm - iulie 1933) și Slobozia (69,8 mm – august 1933). Noile valori maxime sunt de 118,4 mm la Fetești (iulie 1994) și de 83,8 mm la Slobozia (iulie 2018). Aceste valori confirmă o ipoteză des întâlnită în analizele privind schimbările climatice – **tendința de creștere a intensității precipitațiilor**, cu valori mai mari ale cantității maxime de precipitații căzute în 24 de ore, ce pot duce la creșterea vulnerabilității teritoriilor la inundații.

Scenariile climatice realizate pentru teritoriul României indică, în cazul județului Ialomița, o creștere medie a temperaturii aerului de circa 1,5°C iarna (intervalul 2021-2050 față de intervalul 1971-2000 în condițiile scenariului RCP 8.5), respectiv 4,5 – 4,9°C vara (intervalul 2070-2099 față de intervalul 1971-2000 în condițiile scenariului RCP 8.5). Prin urmare, impactul prognozată al schimbărilor climatice, în ceea ce privește creșterea temperaturii medii anuale, este unul ridicat comparativ cu alte zone din țară. De asemenea, considerând aceleași scenarii climatice, este prognozată o stagnare a cantității medii de vară a precipitațiilor în intervalul 2021-2050 față de intervalul 1971-2000¹⁹⁶.

Efectele schimbărilor climatice sunt agravate ca urmare a emisiilor de gaze cu efect de seră. De altfel, unul dintre cei doi piloni ai Strategiei Naționale pentru Schimbări Climatice 2013-2020 este reducerea emisiilor de gaze cu efect de seră. Reducerea emisiilor se poate realiza prin creșterea ponderii utilizării energiei din surse regenerabile, conversia către surse convenționale de energie mai puțin poluante sau prin eficientizarea energetică a fondului construit, a sistemelor de iluminat public sau a sistemelor de transport.

În ceea ce privește energia regenerabilă, pe lângă potențialul eolian și cel solar, discutate în capitolele anterioare, județul Ialomița prezintă un potențial de biomasă ce însumează 10.573 TJ, din care 98,83 % din agricultură (utilizarea deșeurilor din zootehnie și a rezidurilor vegetale) și 1,11 % din industria forestieră¹⁹⁷. Deși este o sursă de energie regenerabilă, producția de energie din biomasă are un impact asupra calității aerului prin emisiile de gaze cu efect de seră. Din acest motiv, sunt necesare studii pentru determinarea soluțiilor optime de producție a energiei electrice, cu un impact cât mai scăzut asupra calității factorilor de mediu.

Strategia în domeniul eficienței energetice a județului Ialomița pentru perioada 2016-2020 conține un plan de acțiuni cu măsuri ce vizează:

- Educația și diseminarea informațiilor: campanii de informare și conștientizare;
- Utilizarea resurselor regenerabile de energie: studii pentru determinarea oportunității utilizării surselor regenerabile de energie în județ, valorificarea potențialului bioenergetic prin utilizarea deșeurilor.
- Dezvoltare durabilă și creșterea eficienței energetice: creșterea eficienței energetice a clădirilor publice (în special cele aflate în patrimoniul Consiliului Județean) și rezidențiale, creșterea eficienței energetice a sistemului de iluminat public, modernizarea parcului auto de transport urban, creșterea gradului de siguranță în alimentarea cu gaz natural.

De altfel, au fost depuse (și sunt în curs de evaluare) următoarele proiecte pentru finanțare pe Programul Operațional 2014-2020, Axa prioritară 3 Sprijinirea tranziției către o economie cu emisii scăzute de carbon¹⁹⁸:

¹⁹⁶ Cf. Bojariu et al. (2015). *Schimbările climatice – de la bazele fizice la riscuri și adaptare*. Editura Printech, București.

¹⁹⁷ Strategia în domeniul eficienței energetice a județului Ialomița pentru perioada 2016-2020.

¹⁹⁸ Conform datelor furnizate de către Consiliul Județean Ialomița.



UNIUNEA EUROPEANĂ



- Creșterea eficienței energetice a clădirii Centrului Cultural "Ionel Perlea";
- Creșterea eficienței energetice a sediului Muzeului Județean Ialomița;
- Creșterea eficienței energetice a Școlii Profesionale Speciale "Ion Teodorescu" Slobozia;
- Creșterea eficienței energetice pentru Clădirea Comandamentului – Pavilion A (Centrul Militar Județean Ialomița);
- Creșterea eficienței energetice a Clădirii Administrative din strada Răzoare nr. 3.

Au fost, de asemenea, aprobate prin Hotărâre a Consiliului Județean Ialomița documentații tehnice pentru următoarele obiective de investiții:

- DALI Creșterea eficienței energetice a clădirii Centrului de Plasament nr. 3 Slobozia, județul Ialomița și cantina aferentă;
- DALI Creșterea eficienței energetice a clădirii Complexului de Servicii Sociale Slobozia, județul Ialomița;
- DALI Creșterea eficienței energetice a clădirii Complexului de Servicii pentru Protecția Copilului Urziceni, județul Ialomița și cantina aferentă;
- DALI Creșterea eficienței energetice în clădirile Centrului de Asistență Medico-Socială Fierbinți Târg;

Al doilea pilon al Strategiei Naționale pentru Schimbări climatice este reprezentat de măsurile privind adaptarea la efectele schimbărilor climatice. Acestea vizează creșterea rezilienței localităților în fața riscurilor naturale prognozate, prin măsuri precum creșterea suprafețelor de spații verzi și a suprafețelor împădurite sau conservarea zonelor naturale inundabile, ce pot atenua efectele viiturilor pe cursurile de apă.

VULNERABILITATEA LA RISCURI NATURALE

În județul Ialomița există riscul producerii de cutremure cu epicentrul în zona Vrancea. Astfel, conform scenariului de cutremur cu intervalul mediu de recurență de 225 ani, valorile accelerației maxime a terenului scad din nord-vestul județului (0,35g – zona orașelor Fierbinți-Târg și Urziceni) către estul acestuia (0,20 g – jumătatea sudică din Balta Ialomiței).

Au fost identificate ca vulnerabile la risc seismic următoarele construcții¹⁹⁹:

- În Municipiul Slobozia - 28 de blocuri de locuințe identificate ca vulnerabile, un singur bloc expertizat și încadrat în clasa de risc RS III;
- În Municipiul Fetești – 10 blocuri de locuințe identificate ca vulnerabile;
- În Orașul Țândărei – 8 blocuri de locuințe identificate ca vulnerabile.

Este nevoie de expertizarea seismică a acestor blocuri de locuințe și de luarea măsurilor ce se impun, în funcție de încadrarea în clasa de risc seismic. Se estimează că, în cazul unui seism puternic, un număr de circa 200.000 de locuitori ar putea fi afectat²⁰⁰.

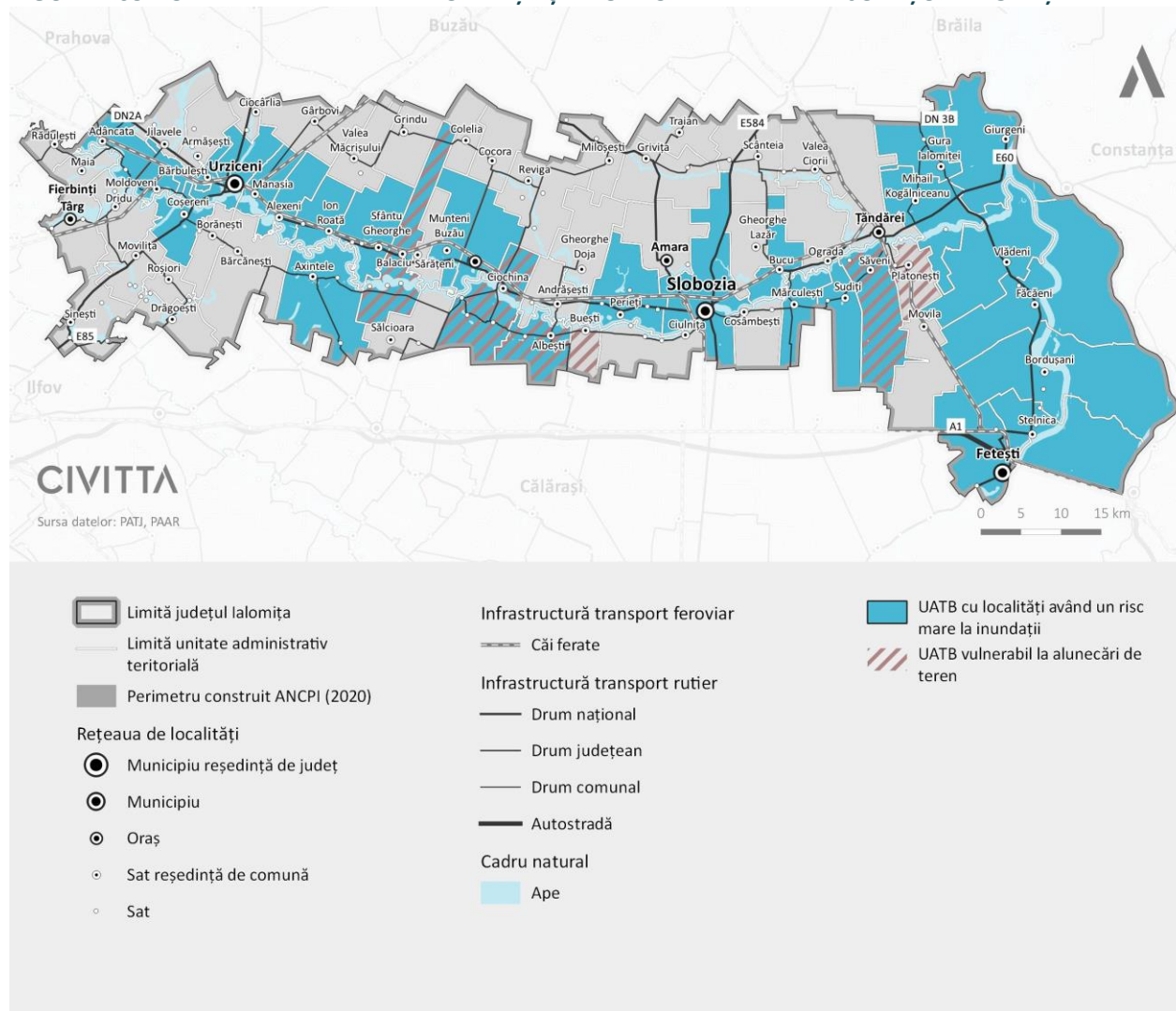
Riscul la alunecări de teren în județul Ialomița este în general redus. Localitățile posibil a fi afectate de alunecări (deplasări în masă – prăbușiri de maluri) sunt Marsilieni (comuna Albești), Borduşelu, Orezu (comuna Ciochina), Copuzu și Crăsanii de Jos (comuna Balaciu), Platonești (comuna Platonești), Săveni (comuna Săveni) și Buești (comuna Buești). În cazul comunei Buești, unde s-a produs în 2008 o prăbușire a

¹⁹⁹ ISU Ialomița, (2013), *Planul de Analiză și Acoperire a Riscurilor Ialomița*.

²⁰⁰ Planul de Amenajare a Teritoriului Județean Ialomița – Etapa a II-a. Partea 1 – Analiza situației existente

malului drept al Ialomiței pe un front cu o lungime de 400-500 m, s-a recomandat păstrarea unei zone de siguranță paralelă cu linia de rupere a malului, cu o lățime de 40-50 m²⁰¹.

FIGURA 205 VULNERABILITATEA LA INUNDAȚII ȘI ALUNECĂRI DE TEREN – JUDEȚUL IALOMIȚA



Sursa: PATJ Ialomița (inundații), PAAR Ialomița (alunecări de teren)

Lunca râului Ialomița, pe sectorul său inferior, este una dintre cele mai puternice zone afectate de inundații din România. Acumularea de la Dridu, cu un stoc mediu multianual de circa 458 milioane mc, reprezintă o infrastructură hidrotehnică deosebit de importantă în protecția județului la inundații. În cazul distrugerii parțiale sau totale a barajului, pot fi afectate parțial 12 UATB-uri: Fierbinți, Dridu, Adâncata, Moldoveni, Bărbulești, Urziceni, Alexeni, Ion Roata, Sfântu Gheorghe, Balaciu, Căzănești, Ciocina²⁰².

Prin urmare, vulnerabilitatea cea mai mare la inundații se regăsește în luncile Ialomiței și Dunării. Conform Planului de Amenajare a Teritoriului Județean, aproape jumătate dintre UATB-urile din județ (29 din 66, inclusiv municipiile Slobozia, Fetești și Urziceni) cuprind **zone cu risc mare la inundații**, considerând riscul la inundații în scenariul mediu.

Județul Ialomița dispune de lucrări hidrotehnice importante, în special de-a lungul râului Ialomița, menite să asigure o protecție ridicată a teritoriului la inundații. Dintre măsurile propuse în cadrul Planului de

²⁰¹ ISU Ialomița, (2013), *Planul de Analiză și Acoperire a Riscurilor Ialomița*.

²⁰² ISU Ialomița, (2013), *Planul de Analiză și Acoperire a Riscurilor Ialomița*.



UNIUNEA EUROPEANĂ



Management al Riscului la Inundații în bazinul hidrografic Buzău-Ialomița, următoarele au fost finalizate sau se află în curs de realizare pentru zona cu risc potențial semnificativ la inundații râul Ialomița – aval acumulare Dridu²⁰³:

- Lucrări de mentenanță a barajelor: Dridu, Cotorca I, Cotorca II Gh. Doja și Valea Plopi – Finalizat.
- Lucrări de mentenanță a lucrărilor existente de protecție împotriva inundațiilor – lucrări de întreținere diguri 175 km, canale și derivații 10,7 km, completări terasamente diguri 2.000 mc – în curs de realizare.

Au fost identificate următoarele **nevoi de reabilitare sau extindere a lucrărilor hidrotehnice existente** pe teritoriul județului Ialomița²⁰⁴:

- Mărirea gradului de siguranță a acumulării Dridu;
- Punerea în siguranță a lucrărilor de apărare împotriva inundațiilor pe râul Ialomița și afluenți în zona municipiului Urziceni, jud. Ialomița: supraînălțare diguri 29,49 km, realizare consolidări de mal 0,75 km, realizare diguri noi 5,40 km.
- Punerea în siguranță a lucrărilor de apărare împotriva inundațiilor pe râul Ialomița și afluenți pe sectorul Slobozia – Țândărei: supraînălțare diguri 67,39 km, realizare diguri noi 3,5 km, realizare consolidări de mal 0,62 km, reabilitare stăvilor evacuare Crivaia.
- Punerea în siguranță a digului de pe malul drept al fluviului Dunărea, pe brațul Borcea, pe raza localității Stelnica: reabilitarea digului existent de la Bentu, realizarea unei linii de apărare la limita intravilanului și încastrarea acesteia în digul existent.

Deși suprafața fondului forestier din județ este redusă comparativ cu alte județe ale țării, condițiile climatice determină existența unor zone vulnerabile la incendii în²⁰⁵:

- Suprafețele de pădure de la Crâng Frumos, Poligon, Călugăreasca, Cot Drăgan, Strachina, Chirana, Răchităria din cadrul Ocolului Silvic Slobozia;
- Suprafețele de pădure de la Sinesti, Maia, Sărățuri, Cioceanu și Speteni din cadrul Ocolului Silvic Urziceni;
- Suprafețele de pădure de la Ostrovul, Puiul Gâștii, Gasca Assan Bey, Bentul Lătenilor din cadrul Ocolului Silvic Fetești;

Pe lângă riscurile menționate anterior, există, la nivelul teritoriului județean, riscul producerii de fenomene meteorologice periculoase: a se vedea tornadele din anii 2001 (localitățile Sfântu Gheorghe și Făcăeni) și 2005 (din localitatea Movilița)²⁰⁶.

VULNERABILITATEA LA RISCURI TEHNOLOGICE

Pe teritoriul județului Ialomița există un singur operator economic care intră sub incidența HG 95/2003²⁰⁷ - SC CHEMGAS HOLDING CORPORATION SRL. Principala sursă de risc a obiectivului o reprezintă cele 2 rezervoare de amoniac a câte 15.000 mc fiecare. Au fost delimitate două zone pe baza riscului în cazul distrugerii rezervoarelor:

²⁰³ Conform datelor furnizate de către Sistemul de Gospodărire a Apelor Ialomița.

²⁰⁴ *Ibidem*.

²⁰⁵ ISU Ialomița, (2013), *Planul de Analiză și Acoperire a Riscurilor Ialomița*.

²⁰⁶ ISU Ialomița, (2013), *Planul de Analiză și Acoperire a Riscurilor Ialomița*.

²⁰⁷ Hotărârea de Guvern nr. 95/2003 privind controlul activităților care prezintă pericole de accidente majore în care sunt implicate substanțe periculoase

- O zonă letală, pe o rază de aproximativ 2,5 km, ce cuprinde localitatea Ciulnița – circa 3.700 de persoane afectate.
- O zonă de intoxicare, pe o rază de aproximativ 15 km, ce cuprinde 6 localități (Mun. Slobozia, orașul Amara, comunele Cosâmbești, Perieți, Gheorghe Lazăr, Bucu) și circa 77.000 de persoane²⁰⁸.

În anul 2014 apăreau pe lista operatorilor economici din inventarul SEVESO, pe lângă SC CHEMGAS HOLDING CORPORATION SRL, alți 5 operatori²⁰⁹:

- SNGN Romgaz SA Mediaș – depozit înmagazinare gaze naturale Urziceni;
- SC AVICOLA SA Slobozia;
- SC DELTA GAS SRL Giurgiu – punct de lucru Fierbinți;
- SC EXPUR SA Slobozia;
- SC AGRICOL Internațional SRL – punct de lucru Căzănești.

2.7.5. PRINCIPALELE CONCLUZII, PROVOCĂRI ȘI RECOMANDĂRI PENTRU STRATEGIE

CONCLUZII, PROVOCĂRI, ELEMENTE DE POTENȚIAL	POSSIBILE INTERVENȚII
Lacurile din județ reprezintă o resursă importantă ca zone de agrement sau pescuit.	Amenajarea unor zone de agrement în vecinătatea lacurilor din județ.
Potențialul ridicat de producere a energiei solare și a energiei eoliene în județ.	Investiții în centrale electrice fotovoltaice și eoliene, ce ar permite o creștere a ponderii energiei din surse regenerabile utilizate la nivel județean.
Doar 5,77 % din suprafața județului este ocupată de păduri și vegetație forestieră.	Împăduriri ale terenurilor degradate și realizarea de perdele de protecție în lungul drumurilor principale (care ar diminua și riscul de înzăpezire).
11 dintre cele 19 situri Natura 2000 nu au planuri de management aprobate	Elaborarea planurilor de management pentru toate ariile naturale protejate de interes comunitar, cu menționarea clară a obiectivelor de conservare și a posibilităților de valorificare.
O sursă importantă de degradare a calității aerului este încălzirea rezidențială – majoritar pe lemne în cadrul județului.	Extinderea infrastructurii de transport și distribuție a gazelor naturale.
Peste două treimi din populația județului nu are acces la sisteme de canalizare cu epurare a apelor uzate.	Extinderea sistemelor de canalizare (și de alimentare cu apă potabilă) în orașele și comunele din județ.
Cea mai mare parte a corpurilor de apă de suprafață nu ating obiectivele de calitate (stare ecologică / potențial ecologic bune). Doar 1,98% din suprafața agricolă a județului este înscrisă ca suprafață destinată agriculturii ecologice.	Monitorizarea atentă a surselor principale de degradare a calității apelor.

²⁰⁸ ISU Ialomița, (2013), *Planul de Analiză și Acoperire a Riscurilor Ialomița*.

²⁰⁹ Planul de Amenajare a Teritoriului Județean Ialomița – Etapa a II-a. Partea 1 – Analiza situației existente



UNIUNEA EUROPEANĂ



CONCLUZII, PROVOCĂRI, ELEMENTE DE POTENȚIAL	POSIBILE INTERVENȚII
Majoritatea UATB-urilor (83 % - 55 UATB-uri) din județ sunt vulnerabile la poluarea cu nitrați din surse agricole.	Măsuri în vederea reducerii cantităților de îngrășăminte chimice utilizare (inclusiv prin creșterea suprafețelor pentru agricultură ecologică).
Partea de est a județului concentrează UATB-uri cu suprafețe mari de terenuri degradate și neproductive.	Împădurirea terenurilor degradate, acolo unde această acțiune nu afectează habitate sau specii valoroase.
Se observă tendința de creștere a temperaturilor medii anuale și de creștere a intensității precipitațiilor (cantitatea maximă de precipitații căzute în 24 de ore).	Creșterea suprafețelor de spații verzi și a suprafețelor forestiere poate contribui semnificativ la atenuarea efectelor schimbărilor climatice.
Au fost identificate 46 de blocuri de locuințe vulnerabile la cutremure, însă nu au fost expertizate decât foarte puține dintre acestea.	Expertizarea tehnică a blocurilor considerate a fi vulnerabile și luarea măsurilor necesare pentru consolidarea acestora.
De-a lungul Ialomiței există secțiuni cu risc de deplasare a terenului (prăbușiri de mal).	Realizarea de lucrări de stabilizare a versanților, inclusiv prin fixare cu vegetație / împăduriri, acolo unde pot fi afectate locuințe sau obiective economice.
Aproape jumătate din UATB-urile din județ cuprind zone cu risc mare la inundații.	Implementarea măsurilor propuse de către Administrațiile Bazinale de Ape pentru râul Ialomița și fluviul Dunărea.



UNIUNEA EUROPEANĂ



Programul Operațional Capacitate Administrativă
Competența face diferența!



Instrumente Structurale
2014-2020

2.8. CAPACITATE ADMINISTRATIVĂ

Administrația publică ocupă un rol important în procesul de dezvoltare socio-economică a unui teritoriu prin prisma asigurării organizării și executării cadrului legal, dar și prin prisma oferirii serviciilor publice, în scopul satisfacerii interesului public. Deși nu este generatoare de profit, administrația publică gestionează cadrul în care se manifestă interacțiunile între cetățeni, în care sunt realizate activități comerciale și în care sunt dezvoltate și testate idei inovatoare. Astfel, administrația publică este un factor a cărui implicare se reflectă în mod direct în procesul de dezvoltare socio-economică a teritoriului, motiv pentru care este importantă adoptarea acelor măsuri de ordin public, în limita atribuțiilor fiecărei instituții publice, care contribuie la creșterea prosperității comunităților, respectiv la accelerarea dezvoltării socio-economice a teritoriului.

Unitățile administrativ-teritoriale beneficiază de un anumit grad de autonomie în ceea ce privește administrarea teritoriului. Conform art. 5 lit. j) din Codul Administrativ (adoptat prin OUG nr. 57/2019), autonomia locală este „dreptul și capacitatea efectivă a autorităților administrației publice locale de a soluționa și de a gestiona, în numele și în interesul colectivităților locale la nivelul cărora sunt alese, treburile publice, în condițiile legii.” Conceptul de autonomie locală este aprofundat în Carta Europeană a Autonomiei Locale, reprezentând fundamentul organizării și funcționării autorităților administrației publice locale din România.

Autonomia locală a unităților administrativ-teritoriale va crește pe măsura înaintării procesului de descentralizare. Conform art. 5, lit. x) din Codul Administrativ, descentralizarea reprezintă „transferul de competențe administrative și financiare de la nivelul administrației publice centrale la nivelul administrației publice din unitățile administrativ-teritoriale, împreună cu resursele financiare necesare exercitării acestora.” Principiile ce stau la baza procesului de descentralizare sunt enumerate și explicate în art. 76 din Codul Administrativ:

- principiul subsidiarității, care constă în exercitarea competențelor de către autoritatea administrației publice locale situată la nivelul administrativ cel mai apropiat de cetățean și care dispune de capacitate administrativă necesară;
- principiul asigurării resurselor corespunzătoare competențelor transferate;
- principiul responsabilității autorităților administrației publice locale în raport cu competențele ce le revin, care impune obligativitatea respectării aplicării standardelor de calitate și a standardelor de cost în furnizarea serviciilor publice și de utilitate publică;
- principiul asigurării unui proces de descentralizare stabil, predictibil, bazat pe criterii și reguli obiective, care să nu constrângă activitatea autorităților administrației publice locale sau să limiteze autonomia locală financiară;
- principiul echității, care implică asigurarea accesului tuturor cetățenilor la serviciile publice și de utilitate publică.

La nivel guvernamental a fost elaborată Strategia generală de descentralizare, adoptată prin HG nr. 229/2017, pentru ca autoritățile publice să beneficieze de un cadru tehnic pe baza căruia să poată fi implementat procesul de descentralizare la nivel național. În Strategia generală de descentralizare sunt propuse următoarele domenii pentru a fi transferate în competențele administrației publice locale: agricultura, cultura, turismul, mediul, sănătatea, educația – activități extrașcolare, tineretul și sportul.

Implementarea procesului de descentralizare va fi monitorizată și evaluată în funcție de următorii indicatori:

- numărul de sectoare/domenii în care a intervenit descentralizarea competențelor;
- numărul de sectoare/domenii pentru care descentralizarea competențelor a fost însoțită de transferul resurselor necesare exercitării acestora;

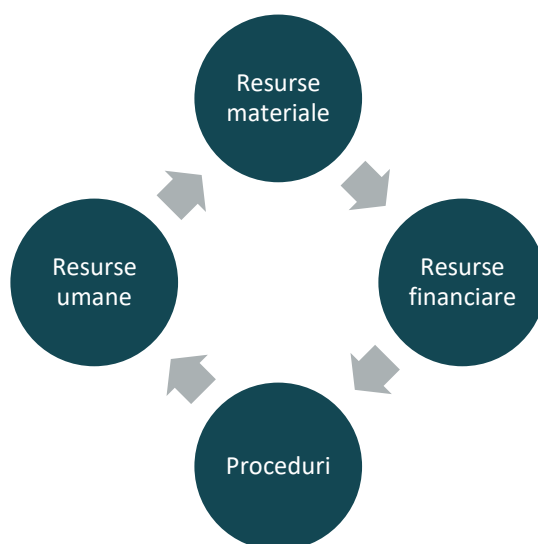
- numărul de sectoare/domenii pentru care sunt elaborate sau, după caz, actualizate standarde de cost și calitate în furnizarea serviciilor publice.

Deși, conform etapelor parcurse pentru transferul de competențe, implementarea procesului de descentralizare revine în mare parte autorităților publice centrale, pentru ca procesul de descentralizare să poată fi implementat cu succes și, concomitent, să fie asigurată sustenabilitatea competențelor transferate unităților administrativ-teritoriale, se impune condiția existenței unei capacități administrative adecvate la nivelul unităților administrativ-teritoriale pentru preluarea noilor responsabilități.

Conform art. 5, lit. o) din Codul Administrativ, capacitatea administrativă reprezintă „ansamblul resurselor materiale, financiare, instituționale și umane de care dispune o unitate administrativ-teritorială, cadrul legal care limitează domeniul de activitate, precum și modul în care acestea sunt valorificate în activitatea proprie potrivit competenței stabilite prin lege.”

Creșterea capacității administrative implică adoptarea unui set de măsuri care să genereze o bună guvernare pe plan local. Evaluarea capacității administrative actuale a Consiliului Județean Ialomița va analiza modul în care sunt gestionate resursele materiale, financiare și umane, precum și măsura în care procedurile interne ale instituției asigură un management operațional adecvat.

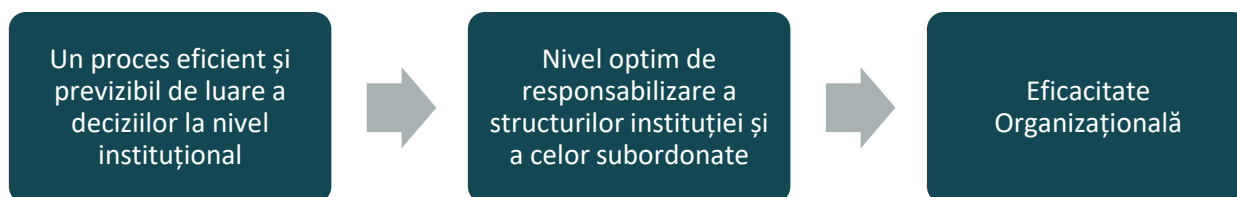
FIGURA 206 COMPONENTE ALE CAPACITĂȚII ADMINISTRATIVE



Sursa: Prelucrare proprie

Există trei componente ce trebuie gestionate corect pentru ca autoritățile publice locale să dobândească o capacitate administrativă adecvată. Rezultatul final urmărit este atingerea eficacității organizaționale (Figura 207).

FIGURA 207 COMPONENTELE UNEI CAPACITĂȚI ADMINISTRATIVE ADECVATE



Sursa: Prelucrare proprie

La nivelul oricărui consiliu județean, activitățile de planificare, inițiere, implementare, monitorizare și evaluare a politicilor publice locale și județene se realizează de către consiliu și de către aparatul de specialitate al acestuia.

Conform art. 170 alin. (1) și (2) din Codul administrativ (OUG 57/2019), consiliul județean este definit drept „autoritatea administrației publice locale pentru coordonarea activității consiliilor comunale, orașenești și municipale, în vederea realizării serviciilor publice de interes județean. Consiliul județean este compus din consilieri județeni aleși în condițiile legii pentru alegerea autorităților administrației publice locale.”

Conform art. 5 lit. g) din Codul administrativ (OUG 57/2019), aparatul de specialitate al consiliului județean este definit drept „totalitatea compartimentelor funcționale, fără personalitate juridică, de la nivelul unității/subdiviziunii administrativ teritoriale, precum și secretarul general al unității/subdiviziunii administrativ teritoriale”.

Este important ca factorii decizionali și cei executivi să coopereze eficient pentru promovarea unei capacități administrative adecvate.

2.8.1. CONSILIUL JUDEȚEAN IALOMIȚA – ATRIBUȚII ȘI COMPETENȚE, SERVICII PUBLICE FURNIZATE

Atribuțiile și competențele consiliilor județene se diferențiază de atribuțiile și competențele primăriilor în conformitate cu principiul subsidiarității. Consiliile județene sunt responsabile de administrarea județului, în timp ce primăriile de municipii, orașe și comune sunt responsabile de administrarea unor teritorii delimitate în cadrul județului. Astfel, în principiu, consiliile județene au atribuții și competențe ce țin de interesul exclusiv al județului.

Conform Regulamentului de Organizare și Funcționare al CJ Ialomița, consiliului județean are următoarele atribuții:

- atribuții privind înființarea, organizarea și funcționarea aparatului de specialitate al consiliului județean, ale instituțiilor publice de interes județean și ale societăților și regiilor autonome de interes județean;
- atribuții privind dezvoltarea economico-socială a județului;
- atribuții privind administrarea domeniului public și privat al județului;
- atribuții privind gestionarea serviciilor publice de interes județean;
- atribuții privind cooperarea interinstituțională pe plan intern și extern;
- alte atribuții prevăzute de lege.

În ceea ce privește serviciile publice furnizate de către Consiliul Județean Ialomița, acestea sunt enumerate în Codul Administrativ art. 173, lit. (5), alin. a) – q).



Conform Codului Administrativ, autoritățile administrației publice locale pot avea competențe exclusive, competențe partajate și competențe delegate. În contextul procesului de descentralizare, consiliile județene urmează să beneficieze de competențe suplimentare în domeniile care sunt gestionate în prezent de administrația publică centrală.

În nota de informare privind stadiul procesului de descentralizare (iulie 2021) elaborată de Ministerul Dezvoltării, Lucrărilor Publice și Administrației, este prezentată situația actuală a procesului de descentralizare, respectiv stadiul în care se află legile sectoriale privind descentralizarea competențelor din domeniul de resort (Tabel 55).

Ministerul Economiei, Antreprenoriatului și Turismului a ales să parcurgă primele etape ale descentralizării prin alocarea unor noi competențe consiliilor județene prin intermediul unui proiect de lege. Astfel, conform art. 11, alin. 2 din proiectul de lege al turismului, consiliile județene vor avea următoarele competențe: clasifică și înregistrează structuri de primire turistică, emit brevete de turism, atestă ghizi de turism, omologhează pârtii, autorizează plaje turistice, avizează documentațiile tehnice privind construcții din domeniul turismului, finanțează promovarea turistică din bugetele proprii și pot institui taxe în domeniul turismului.

La momentul elaborării strategiei de dezvoltare CJ Ialomița, doar Ministerul Tineretului și Sportului (MTS) a finalizat proiectul de lege sectorială pentru transferul anumitor atribuții și competențe de la nivelul ministerului de resort la nivelul administrației publice locale. Astfel, conform proiectului de lege privind stabilirea unor măsuri de descentralizare a unor competențe în domeniile tineret și sport, consiliile locale vor prelua competențele exercitate de către direcțiile județene pentru sport și tineret și competențele exercitate de către casele de cultură studentești. Consiliile județene vor avea mai multe atribuții și competențe în sectoarele menționate, precum organizare activităților, finanțarea activităților, dezvoltarea proiectelor și crearea parteneriatelor (conform art. 2 din proiectul de lege sectorială al MTS).

TABEL 55 STADIUL IMPLEMENTĂRII PROCESULUI DE DESCENTRALIZARE POTRIVIT STRATEGIEI GENERALE DE DESCENTRALIZARE (SGD)

NR. CRT.	MINISTER	ANALIZĂ DE IMPACT	PROIECT DE LEGE SECTORIALĂ
1.	Ministerul Tineretului și Sportului	Finalizată și avizată de MDLPA și de MF și aprobată în ședința Guvernului României	Elaborat
2.	Ministerul Economiei, Antreprenoriatului și Turismului – domeniul turism	Finalizată și avizată de MDLPA și de MF și aprobată în ședința Guvernului României	Aprobat de Guvernul României și transmis spre adoptare Parlamentului României. Aprobat de Senat și transmis spre dezbateri și adoptare Camerei Deputaților, în calitate de for decizional.
3.	Ministerul Educației	Finalizată și avizată de MDLPA	Activitate nedemarată
4.	Ministerul Sănătății	În analiză	Activitate nedemarată
5.	Ministerul Culturii	Finalizată	Activitate nedemarată
6.	Ministerul Mediului, Apelor și Pădurilor – domeniul protecția mediului	În analiză	Activitate nedemarată

NR. CRT.	MINISTER	ANALIZĂ DE IMPACT	PROIECT DE LEGE SECTORIALĂ
7.	Ministerul Mediului, Apelor și Pădurilor – domeniul ape și păduri	Finalizată și avizată de MDLPA și de MF și aprobată în ședința Guvernului României	Nu este cazul (Nu descentralizează)
8.	Ministerul Agriculturii și Dezvoltării Rurale	Finalizată	Activitate nedemarată

Sursa: MDLPA, Notă de informare privind stadiul procesului de descentralizare (iulie 2021)

Aparatul de specialitate al Consiliului Județean Ialomița este compus din totalitatea compartimentelor funcționale, respectiv din direcții, servicii, centre, birouri și compartimente, reprezentând structurile de specialitate aflate în subordinea președintelui consiliului județean.

TABEL 56 ORGANIGRAMA APARATULUI DE SPECIALITATE AL CONSILIULUI JUDEȚEAN IALOMIȚA

SECRETAR GENERAL AL JUDEȚULUI	
ADMINISTRATOR PUBLIC	
CABINETUL PREȘEDINTELUI	
CABINETUL VICEPREȘEDINTELUI (1)	
CABINETUL VICEPREȘEDINTELUI (2)	
COMPARTIMENT AUDIT PUBLIC INTERN	
COMPARTIMENT CORP CONTROL	
COMPARTIMENT COORDONARE SOCIETĂȚI, SERVICII, ȘI INSTITUȚII PUBLICE SUBORDONATE	
DIRECȚIA COORDONARE ORGANIZARE	
<ul style="list-style-type: none"> Serviciul Juridic Coordonare Organizare 	<ul style="list-style-type: none"> Compartimentul Juridic; Compartimentul Coordonare, Organizare, Gestionare Monitorul Oficial al Județului; Compartimentul Parteneriate Instituționale și Colaborare cu Societatea Civilă.
<ul style="list-style-type: none"> Centrul de Informații pentru Cetățeni 	<ul style="list-style-type: none"> Compartimentul pentru Informații și Relații Publice; Compartiment Mass-Media.
Direcția Achiziții și Patrimoniu	
Serviciul Achiziții Publice	
<ul style="list-style-type: none"> Compartimentul Patrimoniu Public și Privat 	
<ul style="list-style-type: none"> Personal Deservire, Protocol, Administrativ Protecția Muncii 	

SECRETAR GENERAL AL JUDEȚULUI

Direcția Amenajarea Teritoriului și Urbanism

Arhitect șef

- Serviciul Amenajarea Teritoriului și Urbanism
- Compartimentul Monitorizare și Control

Direcția Investiții și Servicii Publice

- Serviciul Management de Proiect
- Compartimentul Infrastructură Rutieră
- Autoritatea Județeană de Transport
- Serviciul Investiții și Servicii Publice
 - Compartimentul Investiții Publice;
 - Unitatea Județeană pentru Monitorizarea Serviciilor Comunitare de Utilități Publice;
 - Compartimentul Infrastructură Mediu.

Direcția Buget Finanțe

- Compartimentul Informatică
- Compartimentul Resurse Umane
- Serviciul Buget Contabilitate, Programare și Urmărire Venituri
 - Compartimentul Buget Contabilitate;
 - Compartimentul Programare și Urmărire Venituri;
 - Compartimentul Analiză și Sinteză Bugetară;
 - Compartimentul Finanțare Programe/Proiecte și Investiții.

Sursa: Anexa 1, parte integrată din HCJ 174 din 17.11.2020 privind aprobarea organigramei, statului de funcții și funcțiilor publice din cadrul aparatului de specialitate al CJ Ialomița

Instituțiile de interes public sub autoritatea Consiliului Județean Ialomița sunt:

- Direcția Generală de Asistență Socială și Protecția Copilului Ialomița;
- Direcția Județeană de Evidență a Persoanelor Ialomița;
- Muzeul Județean Ialomița;
- Muzeul Național al Agriculturii;
- Centrul Cultural „Ionel Perlea” Ialomița;
- Centrul Județean pentru Conservarea și Promovarea Culturii Tradiționale Ialomița;
- Biblioteca Județeană „Ștefan Bănulescu” Ialomița;
- Centrul de Asistență Medico –Socială Fierbinți – Târg;
- Școala Profesională Specială ”Ion Teodorescu” Slobozia;
- Spitalul Județean de Urgență Slobozia;
- Centrul Județean de Resurse și Asistență Educațională Ialomița;
- SC „Drumuri și Poduri” SA Ialomița;
- SC „Infrastructură Drumuri și Poduri” SA Ialomița.

2.8.2. RESURSE UMANE

Modul în care sunt gestionate resursele umane la nivelul Consiliului Județean Ialomița determină nivelul de eficacitate și eficiență al instituției, implicit și capacitatea administrativă. Personalul instituției este angrenat în activitățile zilnice ale instituției și stă la baza implementării cu succes a măsurilor necesare pentru atingerea obiectivelor rezultate în urma planificării strategice. Toate cheltuielile cu personalul sunt incluse în categoria indicatorilor ce măsoară rigiditatea cheltuielilor instituției, acele cheltuieli care sunt consecvente pe parcursul exercițiului financiar și asigură funcționarea activităților Consiliului Județean Ialomița.

Buna gestionare a resurselor umane se rezumă la îmbunătățirea constantă a proceselor interne ce au legătură cu performanța personalului instituției. Există trei componente principale pe baza cărora se pot formula procese eficiente pentru asigurarea calității resurselor umane:

FIGURA 208 COMPONENTE PENTRU GESTIONAREA RESURSELOR UMANE



Sursa: Prelucrarea proprie

Consiliul Județean Ialomița, conform organigramei, are alocate în total 157 de funcții, dintre care 132 sunt funcții publice:

- 14 funcții publice de conducere;
- 1 personal contractual de conducere;
- 118 funcții publice de execuție;
- 10 funcții contractuale de execuție;
- 3 funcții de demnitate publică;
- 1 administrator public;
- 10 funcții contractuale în cadrul cabinetelor demnitarilor.

Aparatul de specialitate al Consiliului Județean Ialomița funcționează pe baza următoarelor structuri:

- 5 Direcții;
- 7 Servicii;
- 3 Cabinete;
- 19 Compartimente;
- 3 structuri pentru activități administrative ale instituției și monitorizarea serviciilor publice.

Conform art. 5, lit. g) din Codul Administrativ, aparatul de specialitate al consiliului județean reprezintă „totalitatea compartimentelor funcționale, fără personalitate juridică, de la nivelul unității/subdiviziunii administrativ-teritoriale, precum și secretarul general al unității/subdiviziunii administrativ-teritoriale;

președintele consiliului județean, consilierii personali sau personalul din cadrul cabinetului acestuia, viceprimarul, vicepreședintele consiliului județean, administratorul public nu fac parte din aparatul de specialitate.” Astfel, pentru analiza resurselor umane aferente CJ Ialomița se vor lua în considerare doar resursele umane care fac parte din aparatul de specialitate al consiliului județean.

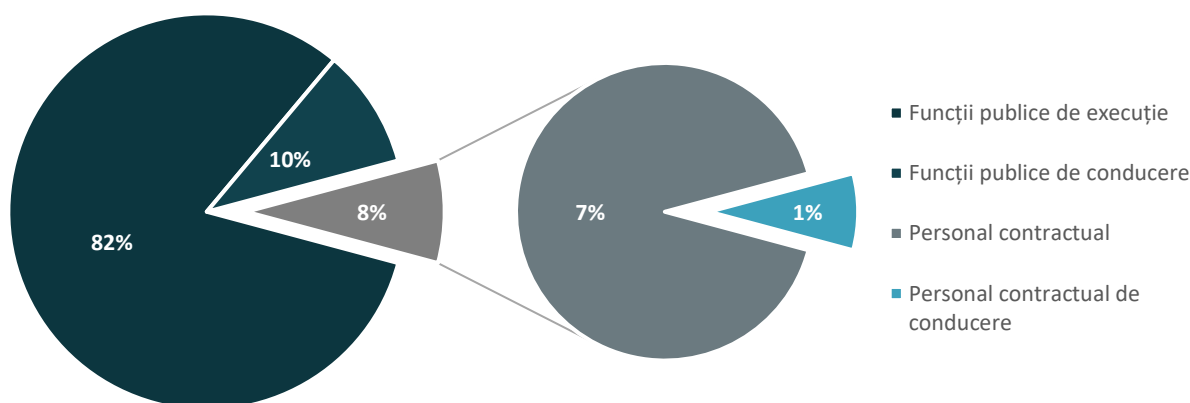
Pe lângă diferențele existente în modul de recrutare între funcționarii publici și personalul contractual, există și diferențe de noțiuni cu privire la atribuțiile acestora în cadrul unei instituții publice.

Funcționarii publici sunt persoane numite în funcție pe baza unui act administrativ. Aceștia iau decizii și/sau desfășoară activități cu caracter tehnic pentru asigurarea funcționării în interes public general a autorităților și instituțiilor publice. Exercițarea funcției publice se face pe baza unor prerogative și constrângeri în conformitate cu atribuțiile autorităților și instituțiilor publice, în interes public.

Personalul contractual este angajat prin contract individual de muncă și desfășoară activități de secretariat, administrative, protocol, gospodărire, întreținere. Personalul contractual este și cel angajat în cadrul cabinetului demnitarului.

Distribuția funcțiilor publice de execuție în raport cu funcțiile publice de conducere este adecvată în cadrul aparatului de specialitate al consiliului județean, la fel cum este și distribuția personalului contractual de execuție în raport cu personalul contractual de conducere. În proporție de 89% din personalul aparatului de specialitate al CJ Ialomița are atribuții de execuție, în timp ce doar 11% din personalul aparatului de specialitate are atribuții de conducere.

FIGURA 209 POSTURILE AFERENTE APARATULUI DE SPECIALITATE AL CONSILIULUI JUDEȚEAN IALOMIȚA - FUNCȚIONARI PUBLICI ÎN RAPORT CU PERSONAL CONTRACTUAL, 2020



Sursa: Consiliul Județean Ialomița

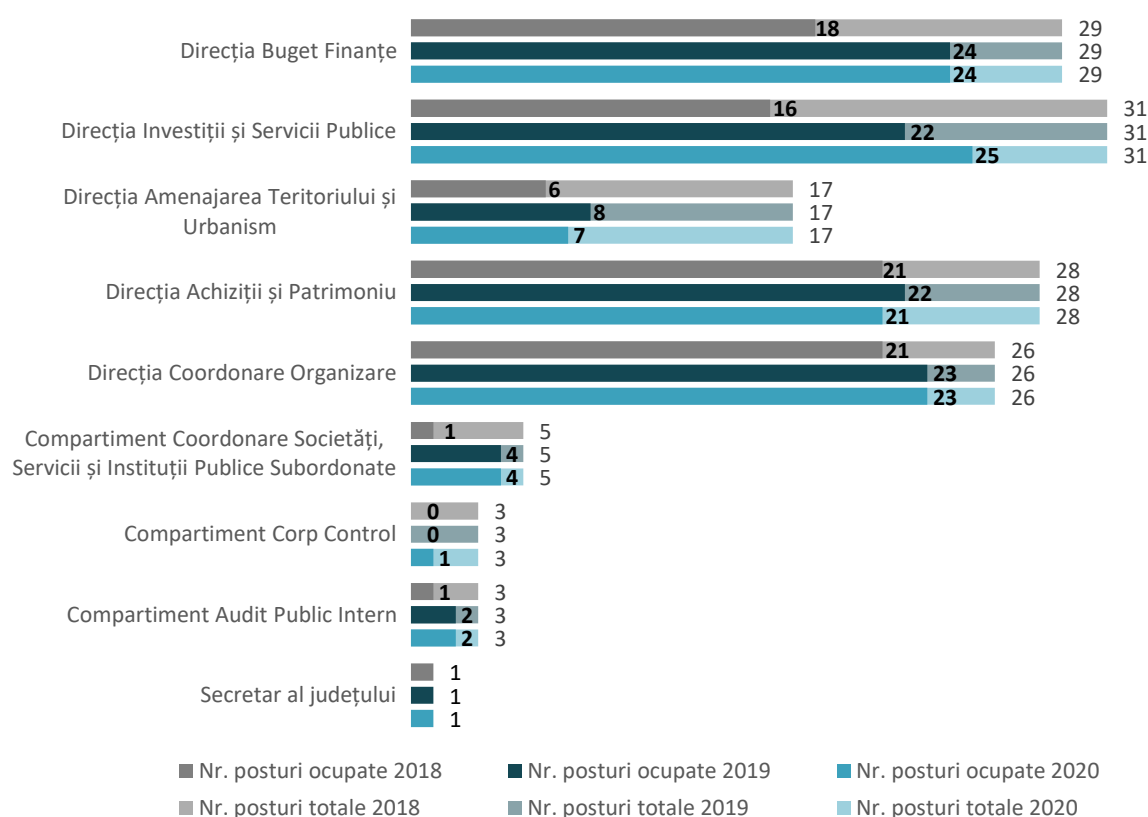
Conform datelor prezentate în Figura 210, pe parcursul perioadei 2018 – 2020, au existat puține schimbări privind numărul de posturi alocate pe fiecare structură în organigrama Consiliului Județean Ialomița. În cadrul Direcției Buget Finanțe numărul de posturi ocupate a crescut în anul 2020, precum și în cadrul Direcției Investiții și Servicii Publice, crescând astfel capacitatea structurilor cu atribuții în gestionarea resursele financiare și a serviciilor publice ale Consiliului Județean Ialomița.

În ceea ce privește numărul posturilor ocupate în raport cu numărul posturilor vacante, pe parcursul perioadei 2018 - 2020, în majoritatea Direcțiilor aparatului de specialitate a crescut numărul posturilor

ocupate. Astfel, dacă în anul 2018 a fost înregistrată o rată de ocupare a aparatului de specialitate de 59.44%, în anul 2019 rata de ocupare a crescut la 74.13%, respectiv 75.52% în anul 2020.

Efectivul resurselor umane din cadrul aparatului de specialitate al Consiliului Județean Ialomița este un indicator principal pentru a determina capacitatea administrativă a instituției. Din analiză reiese faptul că au fost întreprinse acțiuni pentru dezvoltarea structurii cu atribuții financiare și de gestionare a bugetului, precum și a structurii cu atribuții pentru asigurarea investițiilor și serviciilor publice, iar numărul de posturi vacante din organigramă indică faptul că la nivelul aparatului de specialitate există un potențial care poate fi exploatat în contextul în care volumul de muncă al instituției va depăși capacitatea actuală de execuție.

FIGURA 210 NUMĂRUL POSTURILOR OCUPATE ÎN RAPORT CU NUMĂRUL POSTURILOR TOTALE PE STRUCTURI DIN APARATUL DE SPECIALITATE AL CJ IALOMIȚA, 2018 - 2020



Sursa: Consiliul Județean Ialomița

Conform Legii 273/2006 privind finanțele publice locale, cu modificările și completările ulterioare, există un număr recomandat al posturilor care pot fi cuprinse în organigramele consiliilor județene, în funcție de numărul de locuitori înregistrat la data de 1 ianuarie, folosit drept referință de către Ministerul Dezvoltării, Lucrărilor Publice și Administrației. La data de 1 ianuarie 2020, dată de referință pentru anul 2021, a fost înregistrat un număr total de 285,100 locuitori la nivelul județului Ialomița.

Astfel, conform datelor prezentate în Tabelul 57, efectivul de resurse umane aferent aparatului de specialitate al Consiliului Județean Ialomița nu depășește limita maximă admisă. Având în vedere faptul că numărul total al personalului din cadrul instituției este de 157 de persoane, efectivul de resurse umane se află sub minimul numărului de posturi recomandate pentru populația din județ, respectiv 310 posturi.

TABEL 57 NUMĂRUL POSTURILOR, CORESPUNZĂTOR GRUPELOR ÎN FUNCȚIE DE NUMĂRUL DE LOCUITORI

NR. CRT.	GRUPE ÎN FUNCȚIE DE NUMĂRUL DE LOCUITORI	NUMĂRUL POSTURILOR		
		MINIM	MEDIU	MAXIM
1	Cel mult 500,000	310	402	455
2	Cel puțin 500,001	507	605	698

Sursa: OUG 63/2010 pentru modificarea și completarea Legii 273/2006

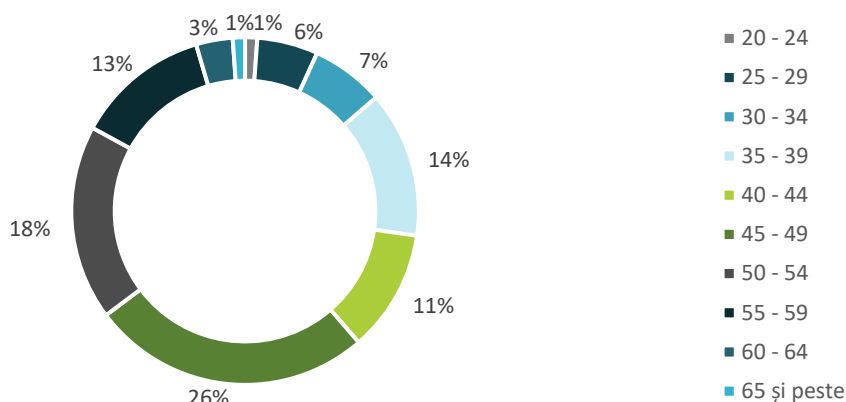
Una dintre problemele semnalate la nivelul administrației publice din România face referire la îmbătrânirea efectivului resurselor umane. Vârsta minimă prevăzută în legislație pentru intrarea în corpul funcționarilor publici este de 18 ani, iar încetarea raportului de serviciu se realizează, de drept, la atingerea vârstei standard de pensionare, cu posibilitatea prelungirii succesive a raportului de serviciu pe o perioadă de maximum 3 ani.

În de mai jos este prezentată distribuția efectivului resurselor umane al aparatului de specialitate, în funcție de grupa de vârstă. Conform datelor prezentate, efectivul resurselor umane este distribuit relativ uniform în cazul grupelor de vârstă mai înaintate.

Personalul care face parte din grupele de vârstă 20 – 34 ani reprezintă doar 14% din efectivul resurselor umane. În cazul personalului care face parte din grupele de vârstă 35 – 44 ani, ponderea este de 25% din efectivul resurselor umane, respectiv 44% în cazul personalului care face parte din grupele de vârstă 45 – 54 ani. Astfel, majoritatea personalului care asigură buna funcționare a aparatului de specialitate aferent Consiliului Județean Ialomița, reprezentând o pondere de 69% din efectivul resurselor umane, se află la o vârstă relativ înaintată în carieră, iar în proporție de 17% din efectivul de resurse umane face parte din grupele de vârstă care au depășit 54 de ani.

Una dintre soluțiile viabile pentru revitalizarea efectivului de resurse umane la nivelul aparatului de specialitate al Consiliului Județean Ialomița este crearea oportunităților pentru persoanele aflate la început de carieră prin organizarea concursurilor de recrutare pentru ocuparea funcțiilor publice cu un grad specific vechimii în specialitatea studiilor pe care o persoană tânără o poate dobândi pentru a fi eligibilă, precum referent sau debutant.

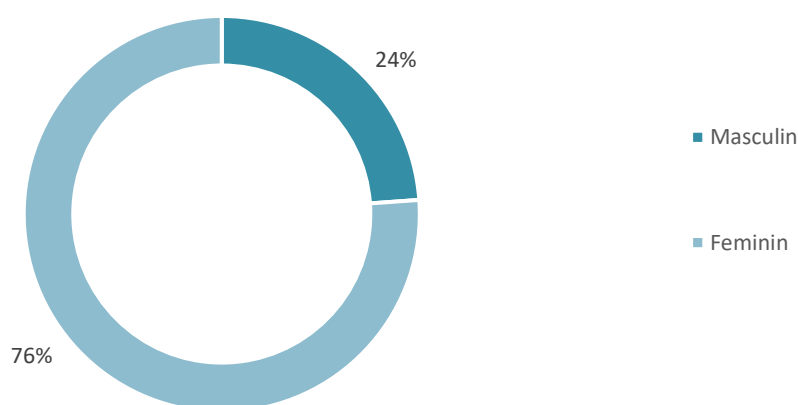
FIGURA 211 DISTRIBUȚIA PERSONALULUI DIN APARATUL DE SPECIALITATE AL CJ IALOMIȚA ÎN FUNCȚIE DE GRUPA DE VÂRSTĂ, 2020



Sursa: ANFP, Open Data

În ceea ce privește egalitatea de șanse, din datele prezentate în Figura 212 reiese clar faptul că cea mai mare proporție a efectivului de resurse umane din aparatul de specialitate al Consiliului Județean Ialomița este reprezentată de persoanele de sex feminin, în proporție de 76%. În literatura de specialitate aferentă egalității de șanse acest context este descris drept discriminarea pozitivă, persoanele de sex feminin angajate în cadrul aparatului de specialitate având o reprezentativitate mult mai mare față de persoanele de sex masculin.


FIGURA 212 DISTRIBUȚIA PERSONALULUI CJ IALOMIȚA ÎN FUNCȚIE DE SEX, 2020



Sursa: ANFP, Open Data

Pe parcursul anului 2020, conform datelor prezentate în figura următoare, numărul de posturi ocupate a crescut în cadrul aparatului de specialitate al Consiliului Județean Ialomița, existând mai multe sosiri decât plecări. În ceea ce privește încetarea raportului de serviciu, au existat 3 cazuri în care acesta a fost efectuat pe baza acordului dintre părți, 3 cazuri de pensionare la limita de vârstă și 3 demiteri. Sosirile au crescut în mare parte prin recrutarea de personal prin concurs (7 persoane), iar recrutarea personalului prin transfer a fost valabil pentru 3 persoane.

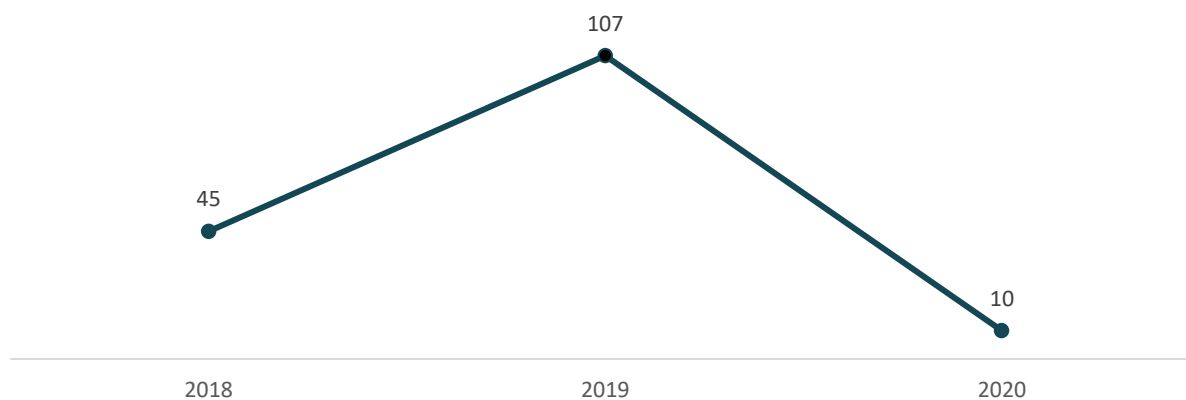
FIGURA 213 MOBILITATEA PERSONALULUI DIN APARATUL DE SPECIALITATE AL CJ IALOMIȚA, 2020



Sursa: Consiliul Județean Ialomița

Pe parcursul perioadei 2018 – 2020, la nivelul fiecărui an au fost organizate un număr de 10 sesiuni de formare pentru personalul aparatului de specialitate al CJ Ialomița. Conform datelor prezentate mai jos, cea mai mare participare a fost în anul 2019 (107 persoane). În anul 2020 participarea a fost una foarte redusă (10 persoane), printre cauze numărându-se contextul crizei sanitare.

FIGURA 214 NUMĂRUL PARTICIPANȚILOR LA EVENIMENTELE DE FORMARE PENTRU PERSONALUL APARATULUI DE SPECIALITATE AL CJ IALOMIȚA, 2018 - 2020



Sursa: Consiliul Județean Ialomița

Suma alocată din bugetul Consiliului Județean Ialomița pentru finanțarea evenimentelor de formare pentru personal în anul 2021 este de 150,000.00 Lei.

Având în vedere faptul că Agenția Națională a Funcționarilor Publici (ANFP), aflată în subordinea Ministerului Lucrărilor Publice, Dezvoltării și Administrației, are atribuții privind stabilirea domeniilor prioritare de formare pentru funcționarii publici, este important ca recomandările instituției cu privire la tematica sesiunilor de formare să fie preluate în funcție de prioritățile și nevoile buneii funcționării a aparatului de specialitate al Consiliului Județean Ialomița.

Conform Ordinului ANFP 373/2015 pentru stabilirea domeniilor prioritare de formare profesională pentru administrația publică, domeniile prioritare de formare identificate sunt următoarele:

- managementul serviciilor publice și de utilitate publică;



UNIUNEA EUROPEANĂ



- politici publice și planificare strategică;
- sistemul de control intern/managerial în entitățile publice;
- managementul resurselor umane;
- management financiar-bugetar și al patrimoniului;
- drepturile și libertățile fundamentale ale omului;
- dreptul integrității publice și politici anticorupție;
- legislația Uniunii Europene;
- comunicare, relații publice, transparență decizională, informații - date publice/clasificate/cu caracter personal;
- procedură civilă și contencios administrativ.

Funcția publică are la bază un cadrul normativ specific pentru facilitarea parcursului profesional a oricărei persoane care ocupă o funcție publică în cadrul aparatului de stat. Cadrul normativ oferă atât drepturi, cât și obligații, pentru ca funcționarii publici să aibă oportunitatea de a își îmbunătăți continuu pregătirea profesională și de a dobândi noi abilități și competențe. Principalele acte normative relevante pentru profesia de funcționar public sunt:

- Legea nr. 188/1999 privind Statutul funcționarilor publici, republicată, cu modificările și completările ulterioare;
- Hotărârea Guvernului nr. 611/2008 pentru abrogarea normelor privind organizarea și dezvoltarea carierei funcționarilor publici;
- Hotărârea Guvernului nr. 1066/2008 pentru aprobarea normelor privind formarea profesională a funcționarilor publici.

În concluzie, capacitatea administrativă a aparatului de specialitate al Consiliului Județean Ialomița a crescut odată cu creșterea semnificativă a efectivului de resurse umane, în special prin creșterea numărului funcțiilor ocupate în cadrul Direcției Buget Finanțe. Există o distribuție adecvată între numărul funcțiilor de execuție și numărul funcțiilor de conducere. În schimb, aparatul de specialitate al Consiliului Județean Ialomița trebuie să introducă în organigramă sau să crească numărul de posturi dedicate funcționarilor publici în a căror atribuții intră accesarea și gestionarea fondurilor nerambursabile, pentru asigurarea capacității administrative necesare pentru accesarea și gestionarea unor sume cât mai mari din fonduri nerambursabile în cadrul financiar 2021 – 2027. Mai mult, având în vedere îmbătrânirea efectivului de resurse umane, CJ Ialomița poate genera o revitalizare prin scoaterea la concurs a unor posturi pentru referenți și debutanți. În privința sesiunilor de formare profesională, singurul aspect care trebuie adresat este creșterea ratei de participare a personalului.

2.8.3. RESURSE FINANCIARE

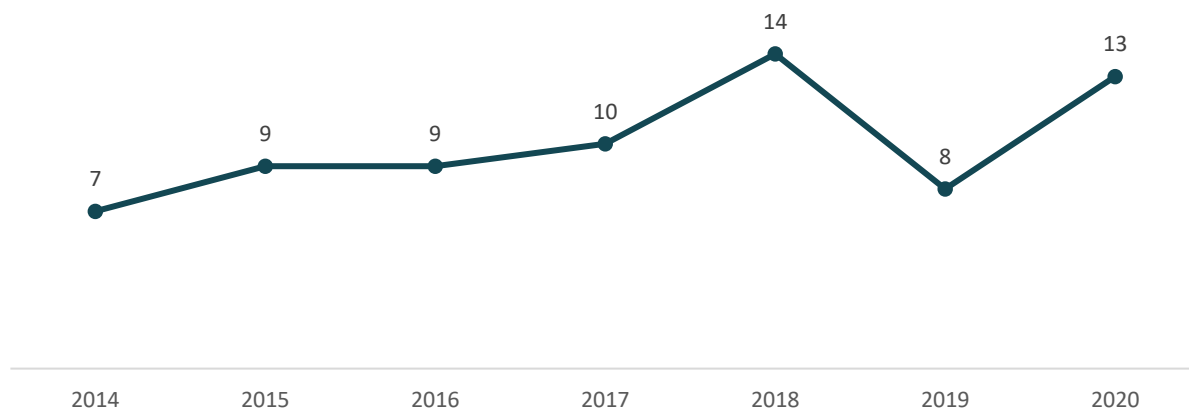
Analiza resurselor financiare este realizată pe baza situației privind execuția veniturilor și cheltuielilor bugetelor locale și a indicatorilor execuției bugetelor locale, stabiliți prin Ordinul Ministerului Finanțelor Publice nr. 2651/2010. Analiza propune o aprofundare a modului în care au fost atrase și utilizate resursele financiare ale Consiliului Județean Ialomița pe parcursul perioadei 2014 – 2020, în sensul evaluării eficienței, identificării tendințelor și compararea rezultatelor anuale cu media înregistrată la nivel regional și național.

Resursele financiare sunt o componentă importantă a capacității administrative. Utilizate în mod eficient și eficace, acestea vor contribui semnificativ la buna funcționare a instituției, precum și la dezvoltarea județului.

Rectificările bugetare se realizează în general în cazurile în care versiunea inițială a bugetului instituției nu mai este conformă cu modul în care se prezintă situația reală, însemnând că în urma execuției bugetare au fost realizate economii, sumele alocate pentru cheltuieli nu sunt îndeajuns pentru achizițiile planificate inițial, pe parcursul desfășurării activității instituției apar cheltuieli care nu au fost previzionate etc.

Consiliul Județean Ialomița a realizat mai multe rectificări bugetare pe parcursul perioadei 2014 – 2020 (Figura 215). Numărul rectificărilor bugetare anuale a crescut treptat în perioada analizată, însemnând că bugetul planificat inițial al Consiliului Județean Ialomița a avut parte de mai multe intervenții pentru realocarea resurselor financiare în funcție de nevoile instituției la un anumit moment pe parcursul exercițiului financiar. Un număr mai mare de rectificări bugetare nu este echivalent cu o planificare ineficientă sau irealistă a încasărilor și a cheltuielilor ce urmează să se realizeze pe parcursul exercițiului financiar. Un număr mare de rectificări bugetare reflectă o dinamică mai accentuată a mediului extern care face dificilă existența unor proiecții bugetare și estimări ale valorilor cheltuielilor cu un nivel ridicat de acuratețe.

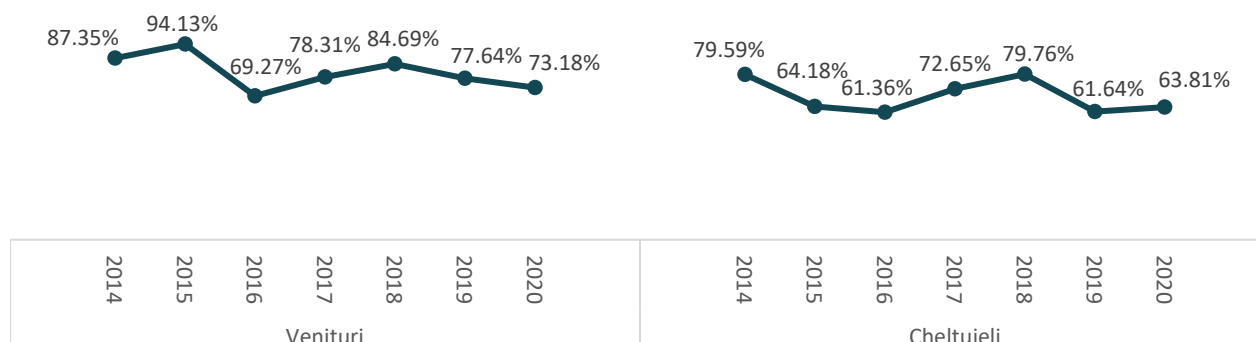
FIGURA 215 EVOLUȚIA NUMĂRULUI RECTIFICĂRILOR BUGETARE ALE CJ IALOMIȚA, 2014 – 2020



Sursa: Consiliul Județean Ialomița

Conform informațiilor prezentate în figura următoare, atât veniturile prognozate la bugetul local, cât și cheltuielile, nu au avut o rată ridicată de acuratețe pe parcursul perioadei 2014 – 2020. În cazul veniturilor (încasări efective), marja de eroare medie pe parcursul perioadei analizate a fost aproximativ 20%, însemnând faptul că estimările veniturilor la bugetul Consiliului Județean Ialomița au fost sub așteptări la finalul execuției bugetare. În cazul cheltuielilor (plăți efectuate), marja de eroare medie pe parcursul perioadei analizate a fost aproximativ 30%, execuția bugetară fiind încheiată cu cheltuieli care nu au mai fost realizate în conformitate cu planificarea inițială.

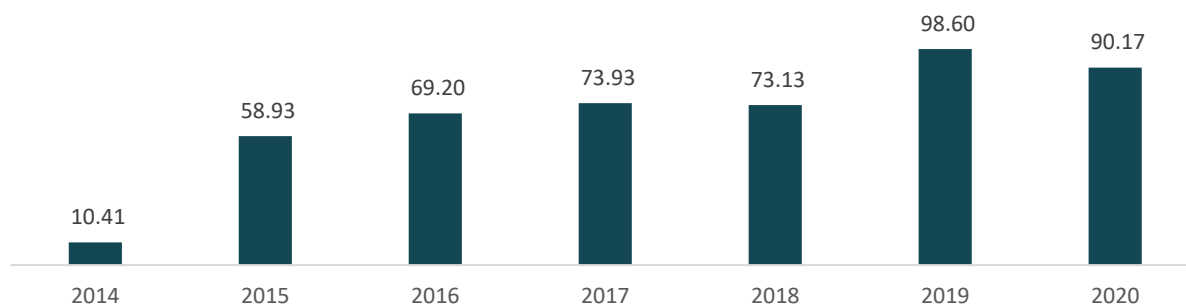
FIGURA 216 RAPORTUL DINTRE ABSORBȚIA REUȘITĂ ȘI PROGNOZA ABSORBȚIEI ÎN CADRUL EXECUȚIEI BUGETARE (VENITURI ȘI CHELTUIELI), 2014 – 2020



Sursa: Consiliul Județean Ialomița

Rezervele financiare cumulate la sfârșitul fiecărui an reprezintă acele sume care nu au fost cheltuite din veniturile totale ale Consiliului Județean Ialomița. Importanța acestui fond de rezervă semnifică prudența Consiliul Județean Ialomița în ceea ce privește fiscalitatea. Existența acestor rezerve indică faptul că totalul cheltuielilor nu a depășit totalul veniturilor la sfârșitul exercițiului financiar. Conform datelor prezentate în Figura 217, rezervele financiare ale Consiliului Județean Ialomița au crescut treptat pe parcursul perioadei 2014 – 2020. Având în vedere că sumele rămase necheltuite au o valoare relativ mare, este important ca aceste sume să se poată regăsi în investiții în următorul an financiar.

FIGURA 217 REZERVE FINANCIARE CUMULATE LA SFÂRȘITUL FIECĂRUI AN / EXCEDENT SAU DEFICIT, 2014 – 2020 (MIL. LEI)



Sursa: Consiliul Județean Ialomița

2.8.3.1. Bugetele de investiții

Bugetul de investiții al Consiliului Județean Ialomița este alcătuit din resursele financiare alocate din bugetul instituției, respectiv resursele financiare externe accesate de instituție, pentru investiții în dezvoltarea județului Ialomița. În contextul analizei, volumul investițiilor este compus din cheltuielile de capital și sumele primite de la UE/alți donatori.

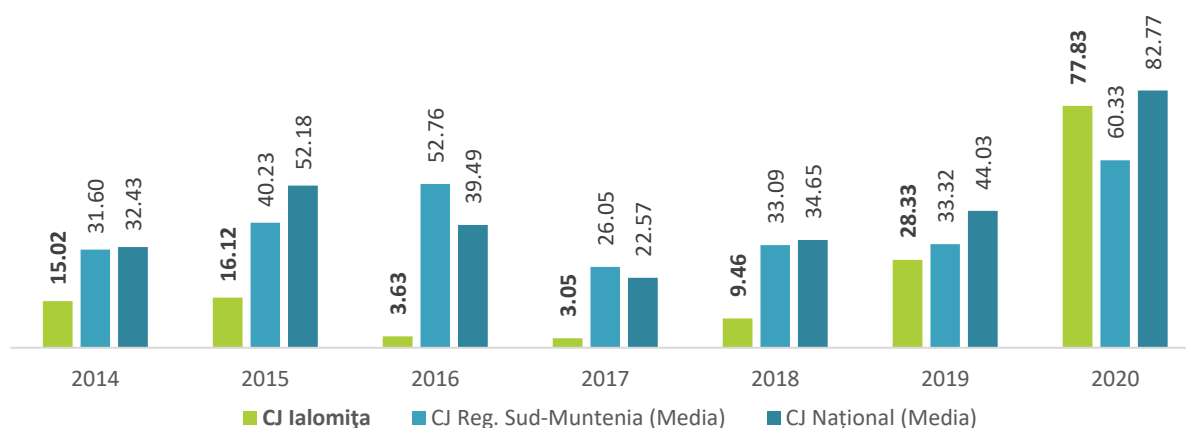
Conform datelor prezentate mai jos, volumul investițiilor realizate de Consiliul Județean Ialomița s-a menținut la un nivel foarte scăzut în perioada 2016 – 2018, în comparație cu volumul mediu al investițiilor realizat de numărul total al consiliilor județene din regiunea Sud-Muntenia și de numărul total al consiliilor județene pe plan național. La nivelul anului 2016 volumul investițiilor realizate de CJ Ialomița a fost de 6.88% din media regională, respectiv 9.19% din media națională, la nivelul anului 2017 volumul investițiilor

a fost de 11.71% din media regională, respectiv 13.51% din media națională, iar la nivelul anului 2018 volumul investițiilor a fost de 28.58% din media regională, respectiv 27.30% din media națională.

Deși există o creștere puțin sesizabilă a volumului investițiilor realizate de CJ Ialomița pe parcursul perioadei 2016 – 2018, creșterea volumului investițiilor a fost accelerată semnificativ pe parcursul perioadei 2019 – 2020, perioadă în care volumul investițiilor realizate de CJ Ialomița a depășit media înregistrată la nivel regional și s-a apropiat de media înregistrată la nivel național. Astfel, la nivelul anului 2019 volumul investițiilor realizate de CJ Ialomița a fost de 85.02% din media regională, respectiv 64.34% din media națională, iar la nivelul anului 2020 volumul investițiilor a fost de 129.00% din media regională, respectiv 94.03% din media națională.

În ceea ce privește regiunea de dezvoltare Sud – Muntenia, pe parcursul perioadei 2016 – 2017 media volumului investițiilor aferente consiliilor județene a depășit media înregistrată la nivel național. În schimb, în perioada 2018 – 2020, deși a fost înregistrată o creștere constantă, volumul investițiilor din regiune s-a aflat sub media volumului de investiții realizate la nivel național.

FIGURA 218 VOLUMUL INVESTIȚIILOR REALIZATE DIN BUGETUL CONSILIULUI JUDEȚEAN IALOMIȚA, 2014 – 2020 (MIL. LEI)

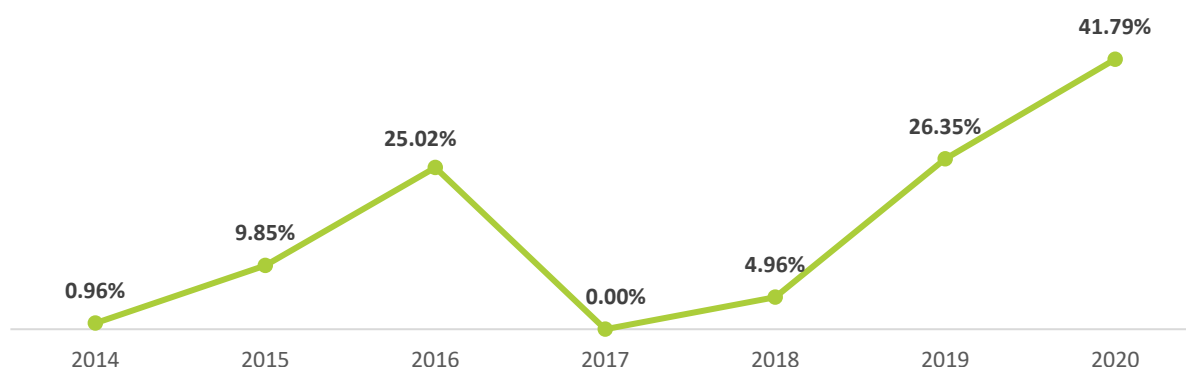


Sursa: MDLPA

În Figura 219 de mai jos sunt prezentate ponderile fondurilor externe în volumul investițiilor realizate din bugetul Consiliului Județean Ialomița. Conform informațiilor prezentate, Consiliul Județean Ialomița a primit sume de la UE/alți donatori în perioada 2014 – 2016 și în perioada 2018 - 2020.

În perioada în care a fost realizată o creștere accelerată a volumului investițiilor, respectiv 2019 – 2020, a fost înregistrată și o creștere semnificativă a ponderii fondurilor nerambursabile în bugetele de investiții. În anul 2019 ponderea fondurilor nerambursabile a crescut cu aproximativ 21 de puncte procentuale față de anul 2018, iar în anul 2020 ponderea fondurilor nerambursabile a crescut cu aproximativ 15 puncte procentuale față de anul 2019. Această tendință denotă o creștere a capacității Consiliului Județean Ialomița de a accesa fonduri externe.

FIGURA 219 EVOLUȚIA PONDERII FONDURILOR NERAMBURSABILE ÎN BUGETUL DE INVESTIȚII AL CONSILIULUI JUDEȚEAN IALOMIȚA, 2014 – 2020



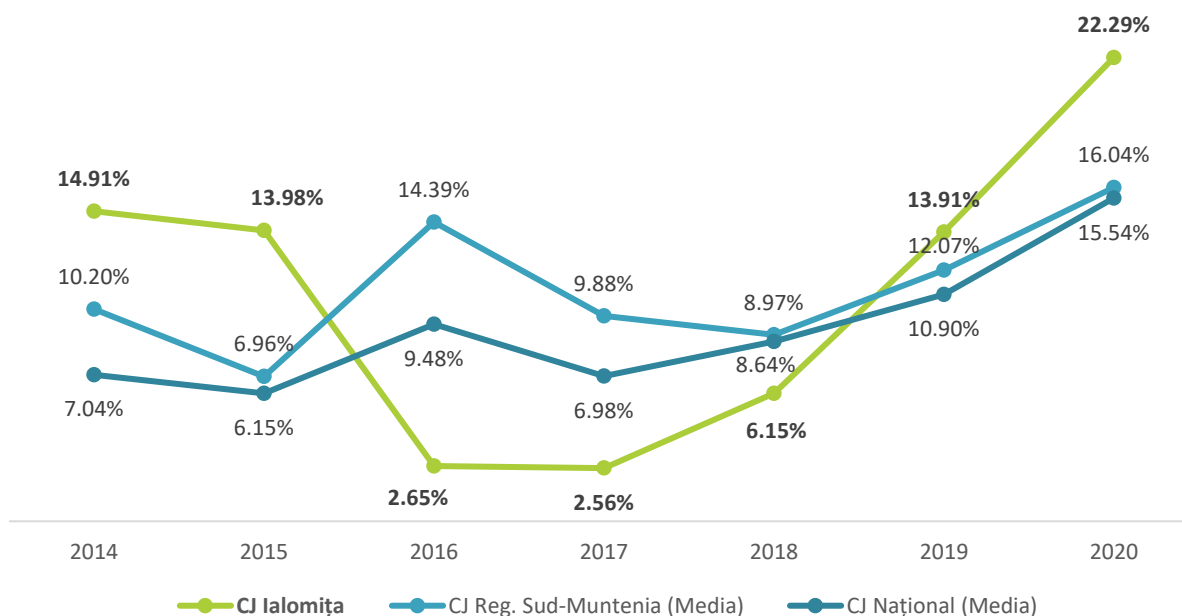
Sursa: MDLPA

Este cert faptul că o mare parte din volumul investițiilor din bugetul Consiliul Județean Ialomița este acoperit de finanțările externe, măsură ce a creat o oportunitate pentru accelerarea dezvoltării județului. În schimb, perioada în care volumul investițiilor a crescut în bugetul Consiliului Județean Ialomița s-a datorat și unei creșteri a cheltuielilor de capital.

Ponderea cheltuielilor de capital este calculată în raport cu cheltuielile totale (fără a lua în calcul sumele primite de la UE/alți donatori). Conform informațiilor prezentate în Figura 220, tendința de creșterea a ponderii cheltuielilor de capital din bugetul Consiliului Județean Ialomița a început la nivelul anului 2018 și a continuat într-un ritm accelerat pe parcursul perioadei 2019 – 2020.

În perioada 2019 – 2020 ponderea cheltuielilor de capital din bugetul Consiliului Județean Ialomița a depășit ponderea medie înregistrată a cheltuielilor de capital la nivel regional și la nivel național. În anul 2019 ponderea cheltuielilor de capital din bugetul Consiliului Județean Ialomița a depășit ponderea medie la nivel regional cu 1.84 puncte procentuale, respectiv cu 3.35 puncte procentuale la nivel național, iar în anul 2020 ponderea cheltuielilor de capital din bugetul Consiliului Județean Ialomița a depășit ponderea medie la nivel regional cu 6.25 puncte procentuale, respectiv cu 5.5 puncte procentuale la nivel național.

FIGURA 220 EVOLUȚIA PONDERII CHELTUIELILOR DE CAPITAL REALIZATE DIN BUGETUL CONSILIULUI JUDEȚEAN IALOMIȚA, 2014 – 2020



Sursa: MDLPA

În ceea ce privește situația la nivelul județului Ialomița, deși a existat o creștere a volumului investițiilor realizate din bugetul UAT-urilor, valorile sunt semnificativ sub media volumului înregistrat la nivelul regiunii Sud – Muntenia și la nivel național.

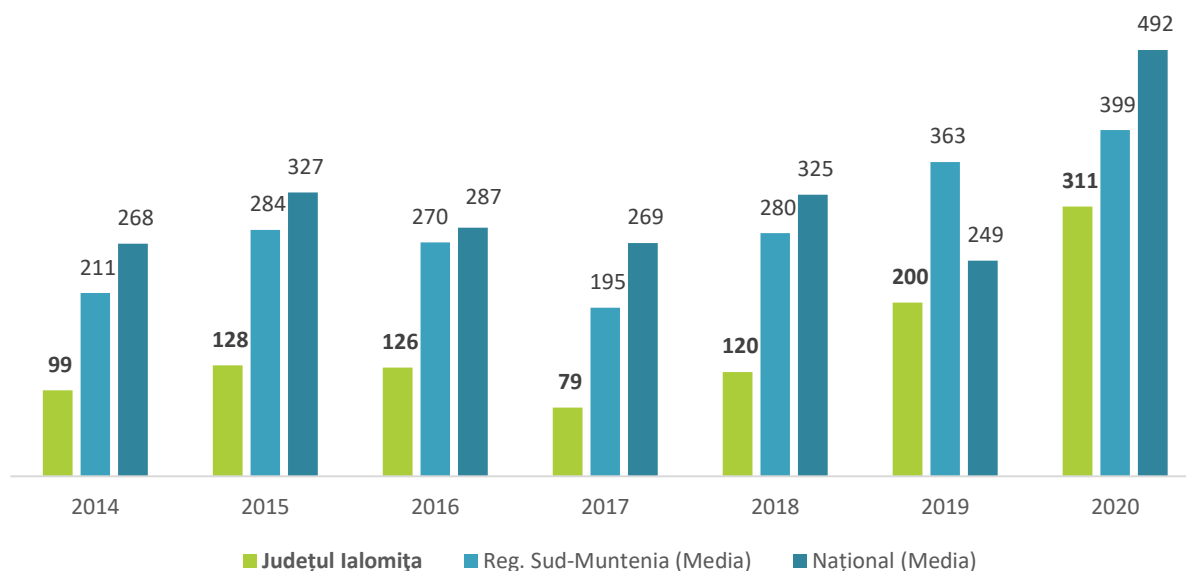
Conform datelor prezentate în figura următoare, similar rezultatelor analizei realizate la nivelul consiliilor județene, volumul investițiilor realizate de UAT-urile din județul Ialomița a înregistrat creșteri importante pe parcursul perioadei 2019 – 2020, înregistrând o rată de creștere de aproximativ 24% în fiecare an.

Pe parcursul perioadei 2016 – 2019, ponderea volumului investițiilor din bugetul UAT-urilor din județul Ialomița a oscilat între 40% – 55% din media înregistrată la nivel regional, iar în anul 2020 ponderea volumului investițiilor a crescut la aproximativ 78% din media înregistrată la nivel regional. Această tendință denotă faptul că, per ansamblu, UAT-urile din județul Ialomița au realizat mai multe cheltuieli de capital și/sau au beneficiat de un volum mai mare de fonduri externe față de anii precedenți.

În schimb, pe parcursul perioadei 2016 – 2020, în raport cu media înregistrată la nivel național, ponderea volumului investițiilor din bugetul UAT-urilor din județul Ialomița a oscilat între 30% - 80%. Deși există progrese semnificative cu privire la investițiile realizate în dezvoltarea județului Ialomița în raport cu situația existentă la nivel regional, volumul investițiilor realizate în județul Ialomița în anul 2020 nu depășește pragul de 70% din media înregistrată pe plan național.

O rată scăzută a accesării fondurilor europene în comparație cu UAT-urile din regiune sau pe plan național este un factor care influențează negativ bugetele de investiții la nivelul județului, iar un alt factor care influențează bugetele de investiții este legat de volumul cheltuielilor de capital, respectiv cât de multe resurse financiare decid să aloce sau au capacitate de a genera UAT-urile pentru investiții în dezvoltarea teritoriului pe care îl administrează.

FIGURA 221 VOLUMUL INVESTIȚIILOR REALIZATE DIN BUGETUL UAT-URILOR LA NIVELUL JUDEȚULUI IALOMIȚA, 2014 – 2020 (MIL. LEI)

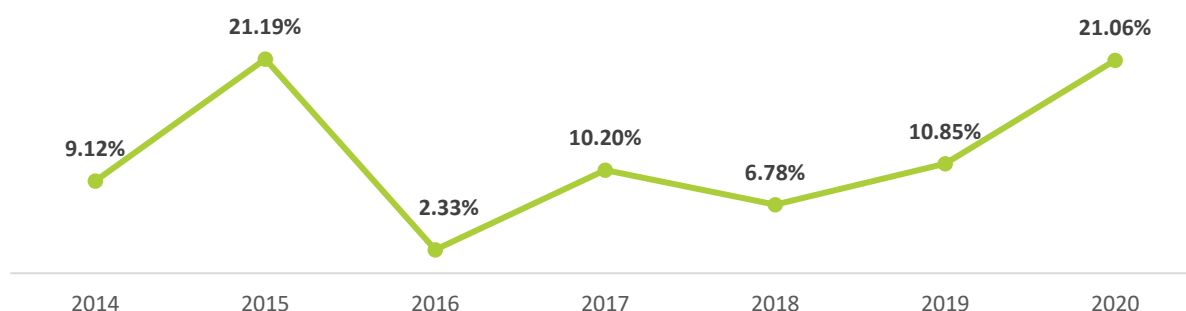


Sursa: MDLPA

Conform datelor prezentate în Figura 222, pe parcursul perioadei 2014 – 2019 ponderea fondurilor externe în bugetele de investiții ale UAT-urilor din județul Ialomița nu a depășit 25%. Aceste date indică faptul că a existat o performanță relativ slabă la nivelul județului Ialomița privind atragerea fondurilor europene.

În anul 2015 a fost înregistrată cea mai mare pondere a fondurilor externe în bugetele de investiții ale UAT-urilor din județul Ialomița. În comparație cu anul 2019, la nivelul anului 2020 ponderea fondurilor externe a crescut la 21.06%, cu 10.21 puncte procentuale mai mult.

FIGURA 222 EVOLUȚIA PONDERII FONDURILOR NERAMBURSABILE ÎN BUGETELE DE INVESTIȚII ALE UAT-URILOR DIN JUDEȚUL IALOMIȚA



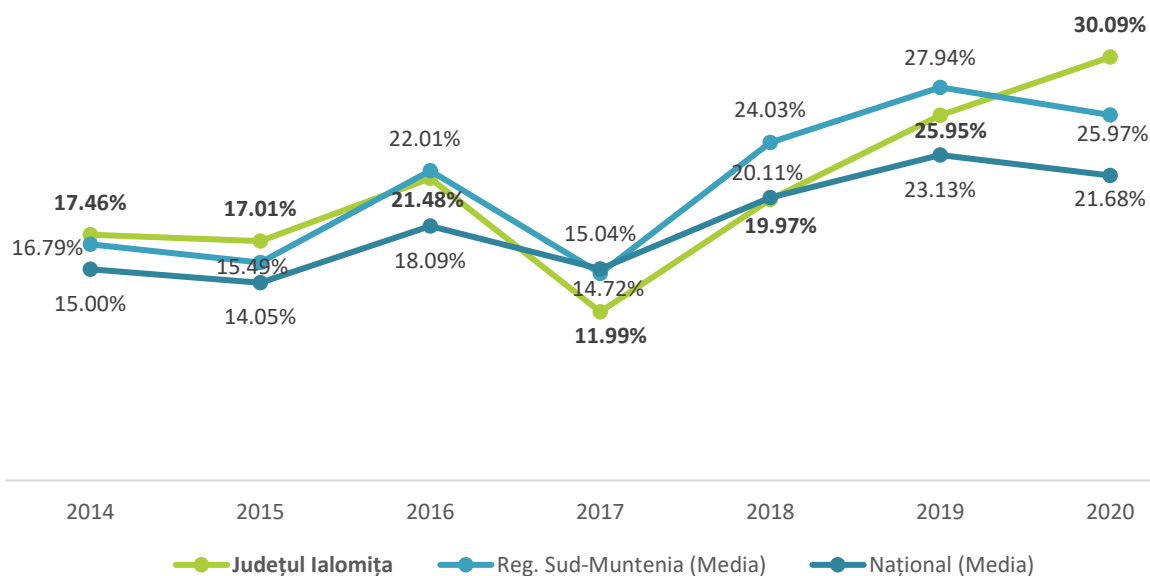
Sursa: MDLPA

Cu privire la cheltuielile de capital, ponderea acestora din cheltuielile totale ale UAT-urilor din județul Ialomița, precum și ponderea medie la nivel regional și național, a scăzut semnificativ în anul 2017. Cea mai

mare parte a UAT-urilor au efectuat mai puține cheltuieli pentru investiții în comparație cu ceilalți ani cuprinși în cadrul analizei.

În perioada 2018 – 2020 ponderea cheltuielilor de capital a crescut treptat în bugetele UAT-urilor din județul Ialomița. În anul 2020, ponderea cheltuielilor de capital a depășit ponderea medie la nivel regional și pe plan național, indicând faptul că UAT-urile din județul Ialomița alocă un volum mai mare din cheltuielile totale către investiții, față de o mare parte a UAT-urilor din regiune sau la nivel național.

FIGURA 223 EVOLUȚIA PONDERII CHELTUIELILOR DE CAPITAL REALIZATE DIN BUGETUL UAT-URILOR LA NIVELUL JUDEȚULUI IALOMIȚA, 2014 - 2020



Sursa: MDLPA

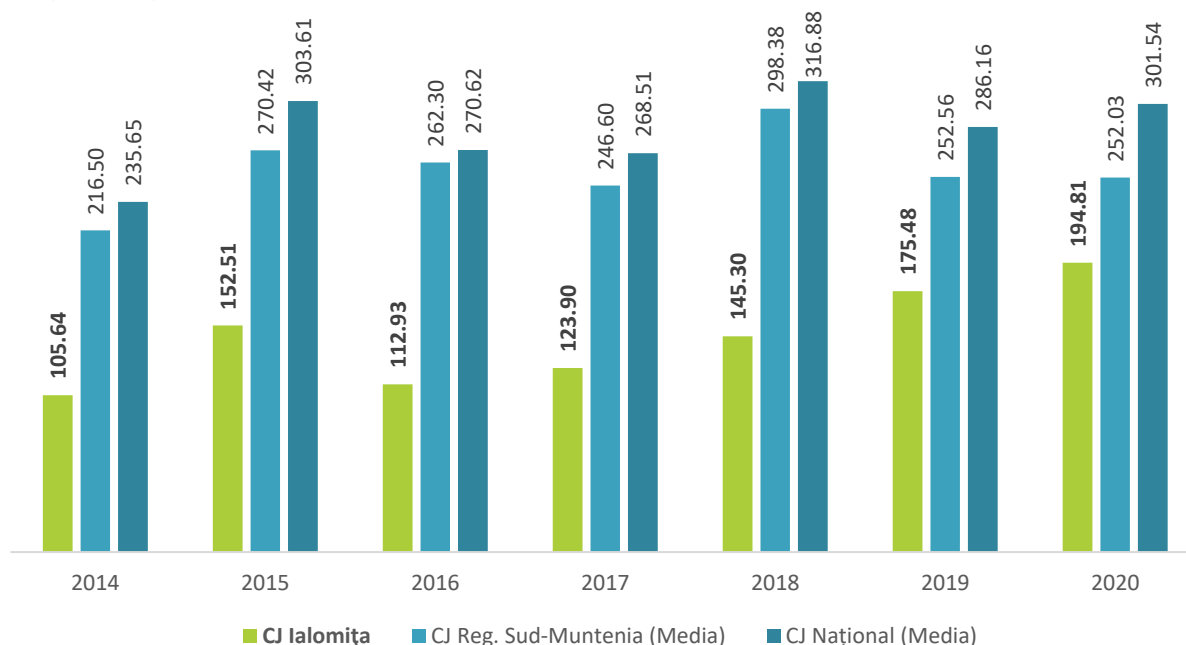
O primă concluzie este legată de faptul că în perioada 2018 – 2020, la nivelul Consiliului Județean Ialomița, au fost realizate majorări treptate ale cheltuielilor de capital (investiții), dar a fost accesat și un volum mai mare de fonduri externe. Pe lângă evoluția pozitivă a indicatorilor analizați, performanța bugetelor de investiții ale Consiliului Județean Ialomița se reflectă în faptul că în anul 2020 volumul investițiilor a depășit media înregistrată la nivel regional și se situează la o diferență relativ mică față de media națională, precum și în faptul că ponderea cheltuielilor de capital din buget a depășit ponderea medie înregistrată, atât la nivel regional, cât și la nivel național, depășind pragul de 20%. Astfel, din analiza datelor financiare rezultă faptul că dezvoltarea județului este foarte bine susținută de către Consiliul Județean Ialomița, prin alocarea unor sume importante pentru investiții și creșterea capacității de a atrage fondurile externe. În ceea ce privește situația la nivelul județului Ialomița, deși în anul 2020 fondurile externe au acoperit 20% din bugetul de investiții al UAT-urilor și ponderea cheltuielilor de capital a atins pragul de 30% din totalul cheltuielilor, volumul investițiilor se află mult sub media înregistrată la nivel regional și național.

2.8.3.2. Venituri

Conform datelor prezentate în Figura 224 următoare, volumul veniturilor Consiliului Județean Ialomița a fluctuat pe parcursul perioadei 2014 – 2020. În anul 2020 veniturile la bugetul Consiliului Județean Ialomița au crescut cu 84.41% față de volumul veniturilor înregistrate în anul 2014.

În comparație cu regiunea de dezvoltare Sud-Muntenia, volumul veniturilor CJ Ialomița nu a depășit media regională. În schimb, pe parcursul perioadei 2019 – 2020 volumul veniturilor CJ Ialomița au continuat pe un trend ascendent, în timp ce volumul mediu al veniturilor la nivel regional au scăzut treptat. În ceea ce privește situația volumului veniturilor pe plan național, media volumului veniturilor înregistrate pe parcursul perioadei analizate depășește atât volumul veniturilor CJ Ialomița, cât și volumul mediu al veniturilor la nivel regional.

FIGURA 224 VOLUMUL VENITURILOR TOTALE LA BUGETUL CONSILIULUI JUDEȚEAN IALOMIȚA, 2014 - 2020 (MIL. LEI)

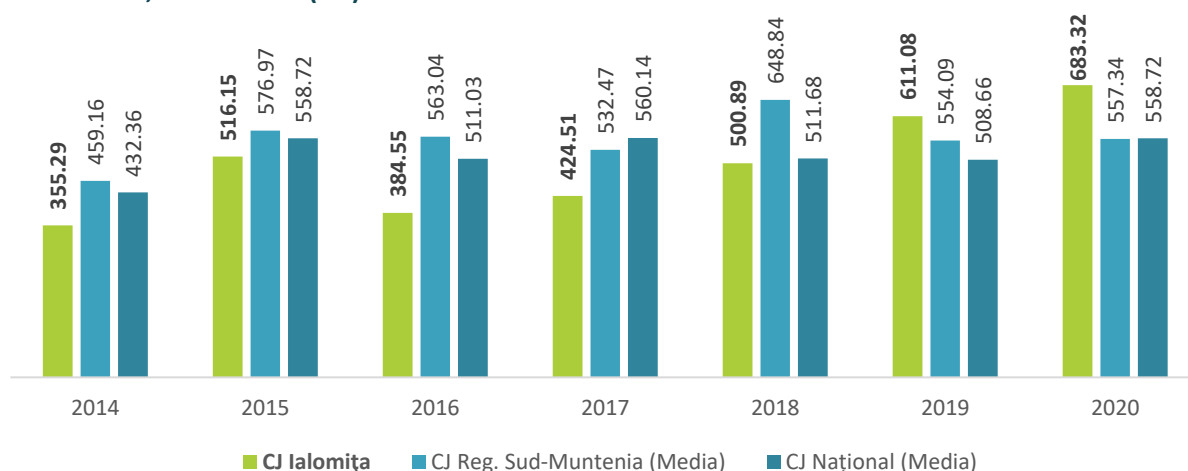


Sursa: MDLPA

Deși din punct de vedere al volumului veniturilor totale Consiliul Județean Ialomița se situează sub media înregistrată la nivel regional și național, rezultatele analizei veniturilor totale raportate la populația din județul Ialomița indică faptul că în perioada 2018 – 2020 veniturile totale per cap de locuitor au crescut treptat la nivelul Consiliului Județean Ialomița, în timp ce media regională și media națională a avut o tendință opusă.

În anul 2019 și 2020 veniturile înregistrate de CJ Ialomița per cap de locuitor au depășit semnificativ media regională și media națională. La această performanță contribuie și scăderea populației în județul Ialomița, cu aproximativ 0.60% la nivelul fiecărui an. În ceea ce privește veniturile proprii, nu a existat o creștere semnificativă a acestora pe parcursul perioadei 2018 – 2020, motivul principal pentru creșterea veniturilor per cap de locuitor la nivelul Consiliului Județean Ialomița fiind creșterea volumului de fonduri externe atrase pe parcursul perioadei 2018 – 2020.

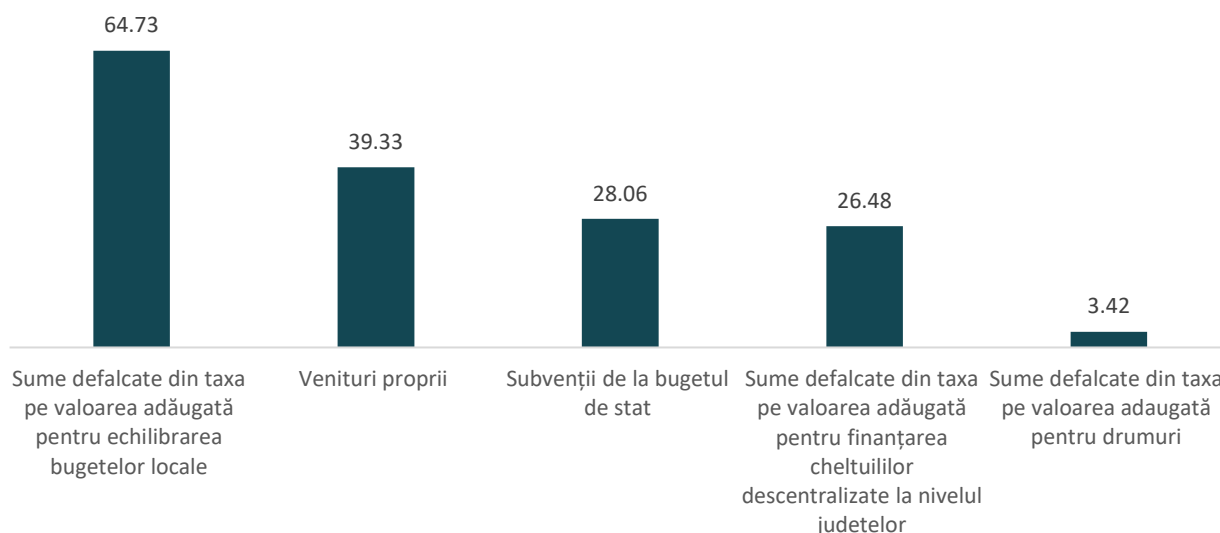
FIGURA 225 VOLUMUL VENITURILOR TOTALE LA BUGETUL CONSILIULUI JUDEȚEAN IALOMIȚA PER CAP DE LOCUIȚOR, 2014 - 2020 (LEI)



Sursa: MDLPA

Veniturile proprii reprezintă o proporție de 20.19% din veniturile totale ale Consiliului Județean Ialomița la nivelul anului 2020. Majoritatea veniturilor provin din sumele defalcate din taxa pe valoarea adăugată pentru echilibrarea bugetelor locale, în proporție de 33.23%. Astfel, din datele prezentate în Figura 226 reiese faptul că bugetul Consiliului Județean Ialomița se bazează în mare parte pe sumele primite prin transferuri interguvernamentale.

FIGURA 226 SURSE DE VENITURI ALE CONSILIULUI JUDEȚEAN IALOMIȚA, 2020 (MIL. LEI)

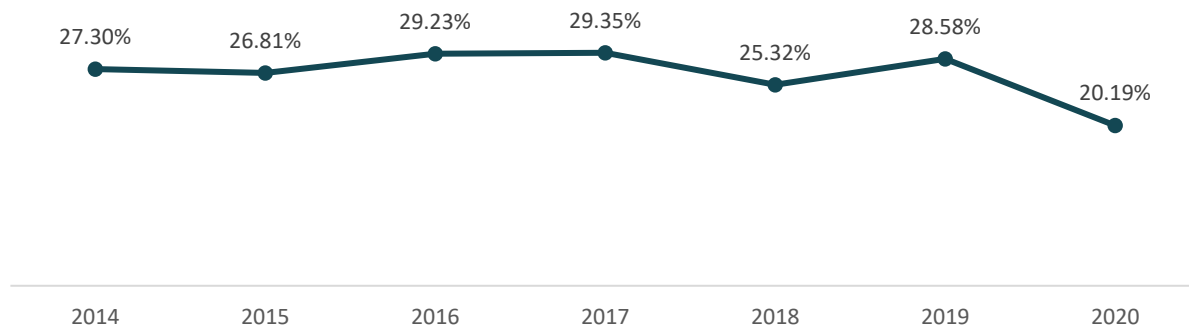


Sursa: MDLPA

Datele prezentate în Figura 227 următoare indică faptul că pe parcursul perioadei analizate gradul de finanțare al Consiliului Județean Ialomița din venituri proprii s-a menținut la un nivel de peste 25%, mai puțin în anul 2020, când gradul de finanțare din venituri proprii a scăzut la 20.19%. Gradul de finanțare din venituri proprii este un indicator pe baza căruia se evaluează capacitatea unei unități administrativ-teritoriale de a genera venituri. În contextul execuției bugetare a Consiliului Județean Ialomița, capacitatea de a genera venituri este una relativ redusă, existând posibilitatea ca riscul de credit al instituției să crească semnificativ. Având în vedere natura variabilă la nivelul fiecărui an a veniturilor obținute din transferuri

interguvernamentale, este important pentru Consiliul Județean Ialomița să adopte măsuri pentru creșterea veniturilor proprii cu scopul obținerii unei stabilități financiare mai mare.

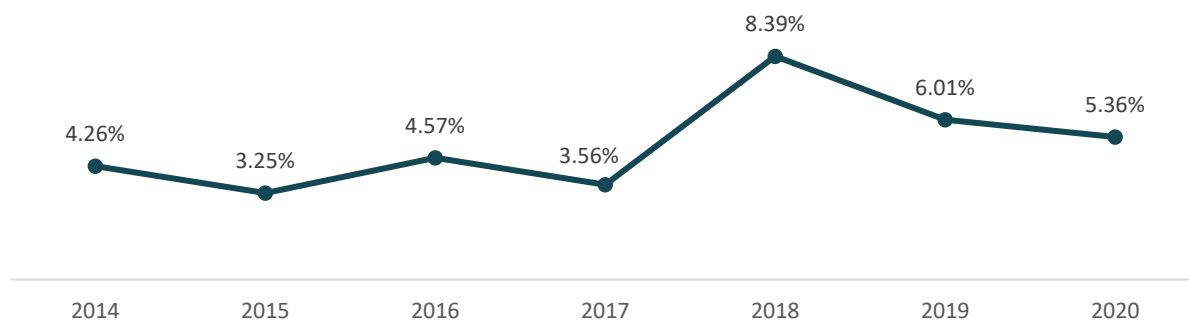
FIGURA 227 EVOLUȚIA GRADULUI DE FINANȚARE DIN VENITURI PROPRII, 2014 - 2020



Sursa: Consiliul Județean Ialomița

Gradul de autofinanțare a unei unități administrativ-teritoriale se calculează ca raport procentual între veniturile proprii încasate (exclusiv cote defalcate din impozitul pe venit) și veniturile totale încasate. Având în vedere faptul că veniturile proprii ale Consiliului Județean Ialomița reprezintă o pondere redusă din buget, gradul de autofinanțare este, de asemenea, unul foarte scăzut. Conform datelor prezentate în Figura 228, în anul 2020 gradul de autofinanțare a Consiliului Județean Ialomița a fost de 5.36%, în scădere față de anul 2019, respectiv față de anul 2018.

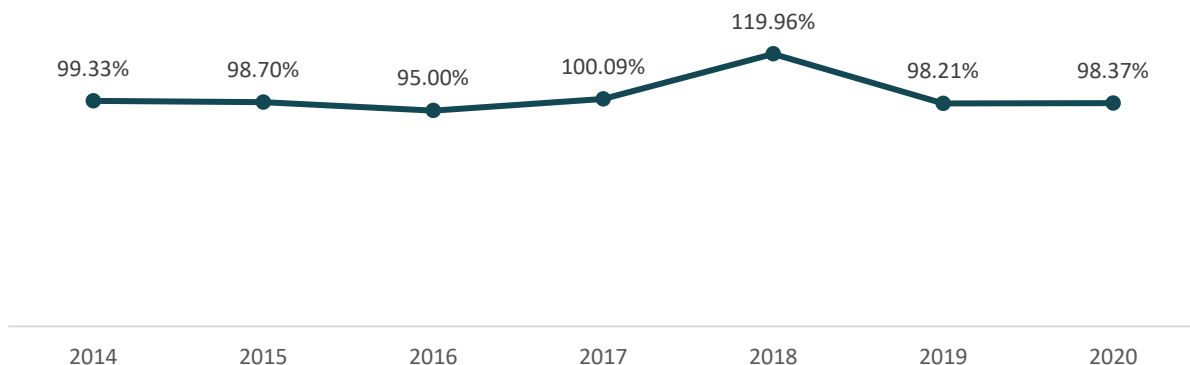
FIGURA 228 EVOLUȚIA GRADULUI DE AUTOFINANȚARE, 2014 – 2020



Sursa: Consiliul Județean Ialomița

În ceea ce privește gradul de realizare a veniturilor proprii, Consiliul Județean Ialomița a estimat încasările cu un grad foarte mare de acuratețe, marja negativă fiind de cel mult 5% (înregistrată la nivelul anului 2016) pe parcursul perioadei analizate. În anul 2018 gradul de realizare a veniturilor proprii a depășit veniturile proprii programate cu aproximativ 20%, bugetul Consiliului Județean Ialomița având încasări mult mai mari față de cele pe baza cărora a fost elaborat inițial bugetul instituției.

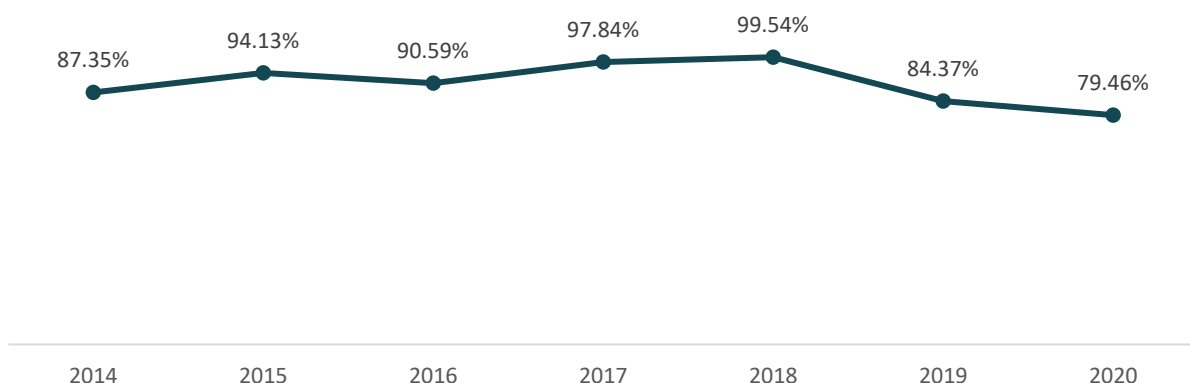
FIGURA 229 EVOLUȚIA GRADULUI DE REALIZARE A VENITURILOR PROPRII, 2014 - 2020



Sursa: Consiliul Județean Ialomița

În schimb, gradul de realizare a veniturilor a avut o marjă de eroare relativ mare pe parcursul perioadei analizate. Marja de eroare înregistrată în execuția bugetară din anul 2020 a fost de aproximativ 21%. Această diferență mare între veniturile totale programate și veniturile totale încasate este rezultatul faptului că instituția se bazează în mare parte pe obținerea veniturilor din alte surse decât din cele proprii.

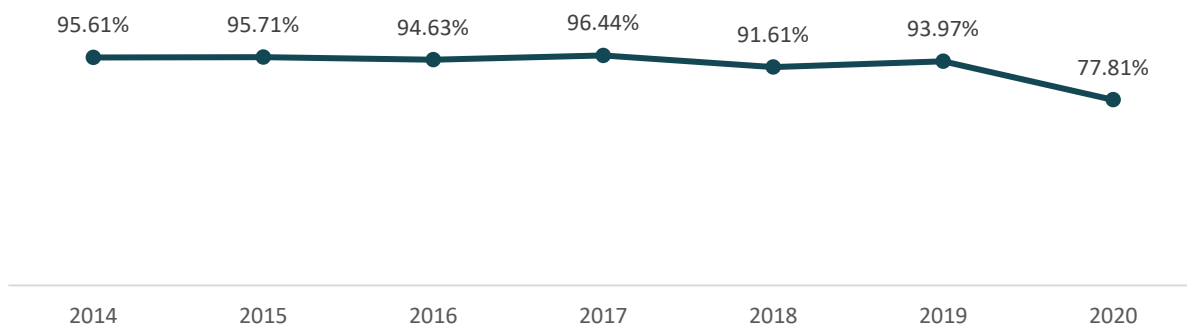
FIGURA 230 EVOLUȚIA GRADULUI DE REALIZARE A VENITURILOR, 2014 - 2020



Sursa: Consiliul Județean Ialomița

Evoluția gradului de dependență a bugetului local față de bugetul de stat se calculează ca raport procentual între încasările din surse primite de la bugetul de stat (sumele defalcate din taxa pe valoarea adăugată, sume alocate din cotele defalcate din impozitul pe venit pentru echilibrarea bugetelor locale, subvenții) și total încasări. Deși din datele prezentate în mai jos, reiese faptul că gradul de dependență a bugetului Consiliului Județean Ialomița a scăzut în anul 2020, această scădere se datorează creșterii absorbției de fonduri externe și creșterii veniturilor proprii, toate reflectându-se în veniturile totale la bugetul Consiliului Județean Ialomița. În timp ce veniturile proprii sunt considerate venituri stabile, observația trebuie să se îndrepte către sumele primite din fonduri externe, acestea fiind foarte volatile la nivelul fiecărui an și nereprezentând o referință stabilă pentru asigurarea reducerii gradului de dependență a bugetului local față de bugetul de stat.

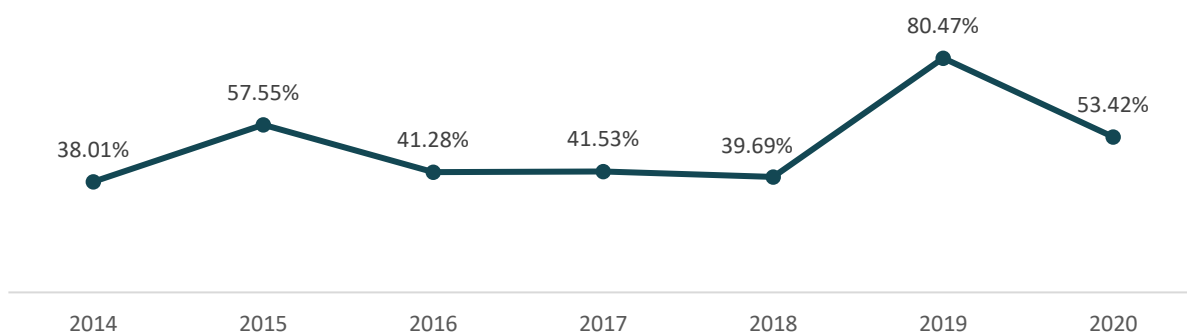
FIGURA 231 EVOLUȚIA GRADULUI DE DEPENDENȚĂ A BUGETULUI LOCAL FAȚĂ DE BUGETUL DE STAT, 2014 – 2020



Sursa: Consiliul Județean Ialomița

O unitate administrativ-teritorială poate deține un grad ridicat de autonomie decizională în contextul în care are o independență financiară ridicată. Autonomia decizională poate fi totală doar în contextul în care toate resursele financiare provin din plan local. În Figura 232 datele indică o evoluție oscilantă a gradului de autonomie decizională la nivelul Consiliului Județean Ialomița. Analizând perioadele în care a fost înregistrată o consecvență relativă, gradul de autonomie decizională poate fi estimat la aproximativ 50%.

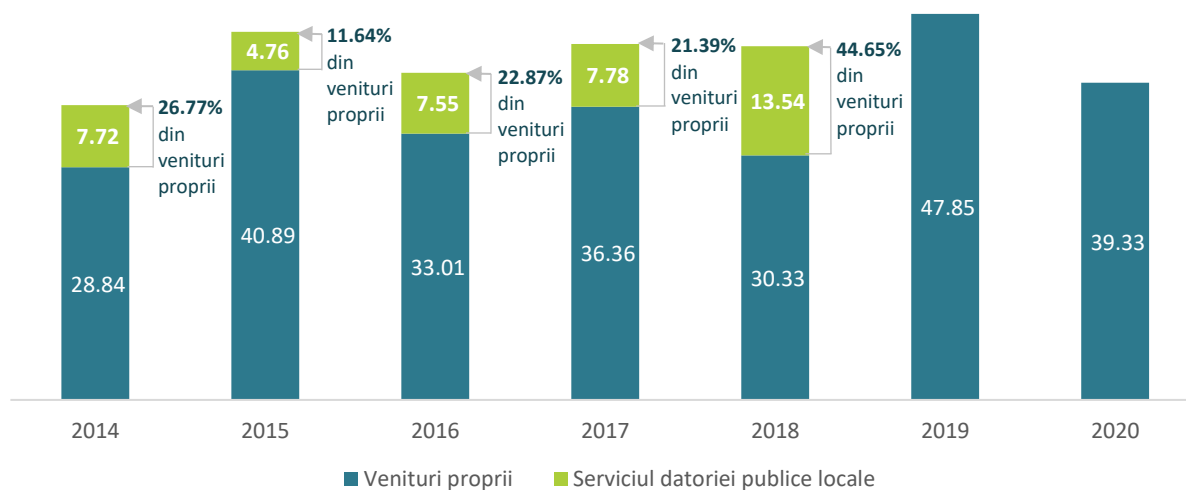
FIGURA 232 EVOLUȚIA GRADULUI DE AUTONOMIE DECIZIONALĂ, 2014 – 2020



Sursa: Consiliul Județean Ialomița

În Figura 233 mai jos sunt prezentate sumele aferente serviciului datoriei publice la nivelul fiecărui an raportate la sumele veniturilor proprii ale Consiliului Județean Ialomița. Conform acestor date, reiese faptul că pe parcursul perioadei 2014 – 2018 sumele plătite pentru acoperirea serviciului datoriei publice locale nu au depășit pragul de 30% din veniturile proprii încasate. În schimb, în anul 2018 pragul de 30% a fost depășit cu 13.65 puncte procentuale, dar, în același an, **toate datoriile Consiliului Județean Ialomița au fost stinse, neexistând sume aferente serviciului datoriei publice alocate în buget în perioada 2019 – 2020.**

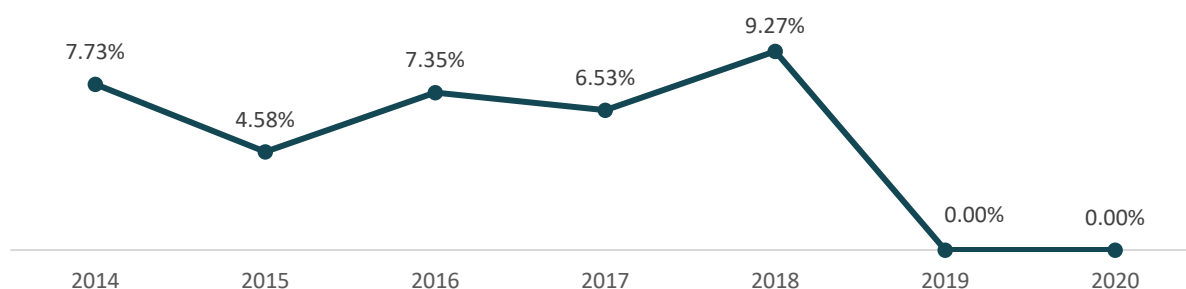
FIGURA 233 CUANTUMUL ÎMPRUMUTURILOR CJ IALOMIȚA DIN TOTALUL VENITURILOR PROPRII ÎN PERIOADA 2014 – 2020 (MIL. LEI)



Sursa: MDLPA

Ponderea serviciului datoriei publice locale în plăți totale efectuate nu a depășit pragul de 10% pe parcursul perioadei 2014 – 2020 (figura următoare).

FIGURA 234 EVOLUȚIA PONDERII SERVICIULUI DATORIEI PUBLICE ÎN PLĂȚI TOTALE EFECTUATE, 2014 – 2020

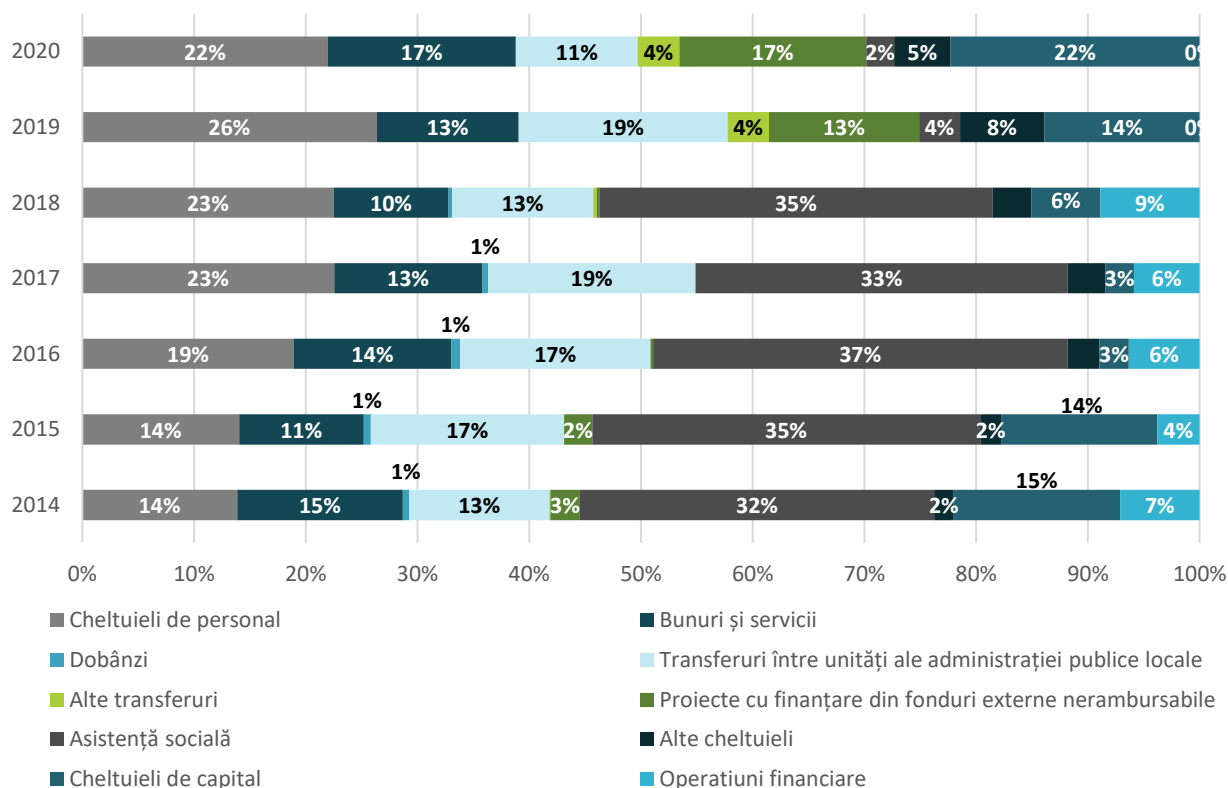


Sursa: Consiliul Județean Ialomița

2.8.3.3. Cheltuieli

În ceea ce privește cheltuielile clasificate pe titluri, Consiliul Județean Ialomița a alocat cea mai mare proporție a cheltuielilor pe parcursul perioadei 2014 – 2018 pentru asistență socială (între 32% și 37%), în schimb, pe parcursul perioadei 2019 – 2020 a fost înregistrată o reducere semnificativă a proporției cheltuielilor pentru asistență socială (sub 5%). În ceea ce privește cheltuielile de personal, pe parcursul perioadei 2014 – 2020, proporția acestora au crescut treptat, cu aproximativ 12 puncte procentuale în anul 2019 față de anul 2014. Conform datelor prezentate, odată cu creșterea performanței Consiliului Județean Ialomița în accesarea de fonduri nerambursabile, cheltuielile cu proiectele europene au crescut, reprezentând o proporție de aproximativ 13% în anul 2019 și o proporție de aproximativ 17% în anul 2020.

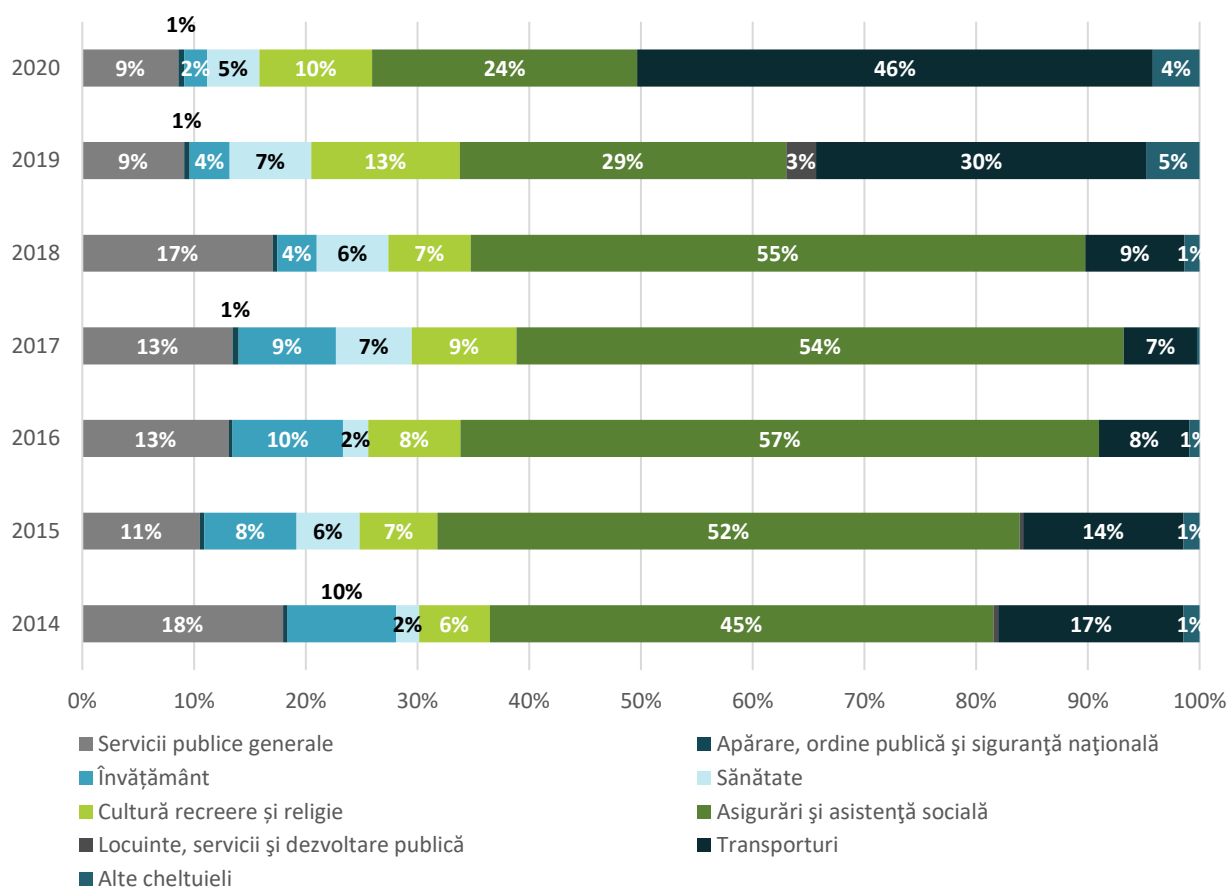
FIGURA 235 DISTRIBUȚIA CHELTUIELILOR CONSILIULUI JUDEȚEAN IALOMIȚA ÎN PERIOADA 2014 – 2020 (CLASIFICARE ECONOMICĂ)



Sursa: MDLPA

În ceea ce privește cheltuielile clasificate pe părți și capitole de cheltuieli, Consiliul Județean Ialomița a alocat aproape jumătate din proporția cheltuielilor pe parcursul perioadei 2014 – 2018 pentru asigurare și asistență socială (între 45% și 55%). Proporția cheltuielilor aferente transporturilor a crescut semnificativ odată cu anul 2019. În anul 2020 proporția cheltuielilor aferente transporturilor a crescut cu 37 puncte procentuale mai mult față de anul 2018. Pe parcursul perioadei analizate se poate observa o tendință de reducere a proporției cheltuielilor pentru servicii publice generale, învățământ și asigurare și asistență socială, dar și o tendință de creștere a proporției cheltuielilor cu transporturi, cultură și recreere și alte cheltuieli.

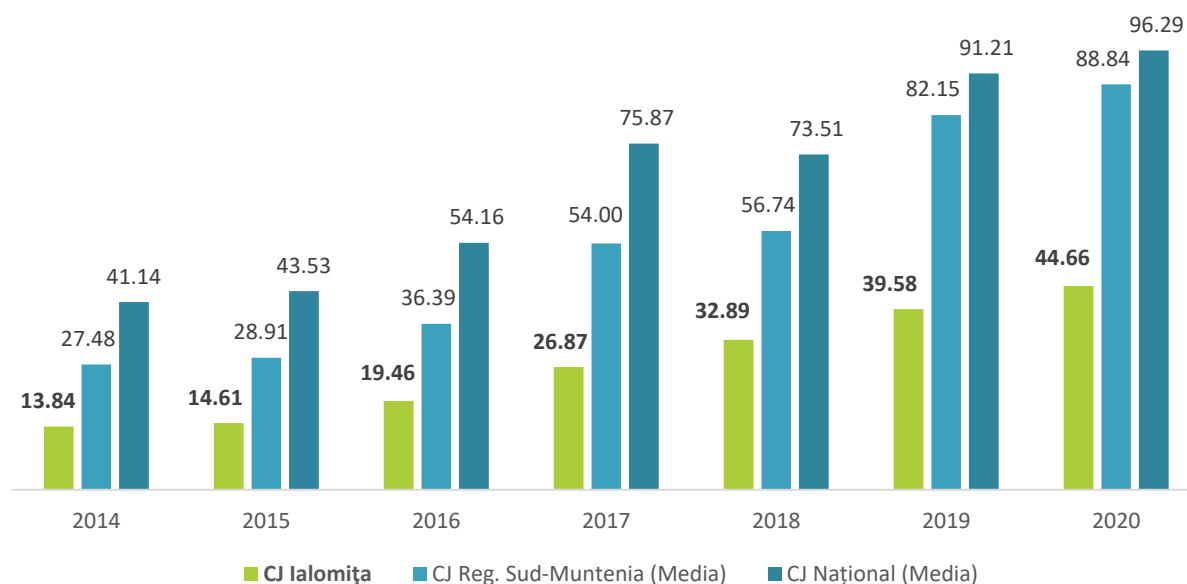
FIGURA 236 DISTRIBUȚIA CHELTUIELILOR CONSILIULUI JUDEȚEAN IALOMIȚA ÎN PERIOADA 2014 – 2020 (CLASIFICARE FUNCȚIONALĂ)



Sursa: MDLPA

Volumul cheltuielilor de personal a crescut treptat pe parcursul perioadei 2014 – 2020. Media ratei de creștere anuală a fost de 22.07% pentru volumul cheltuielilor de personal ale Consiliului Județean Ialomița, în timp ce la nivel regional a fost înregistrată o medie a ratei de creștere anuală de 22.91%, iar la nivel național de 16.14%. Deși volumul cheltuielilor de personal ale Consiliului Județean Ialomița este redus în comparație cu media volumului înregistrat la nivel regional și național, media ratei de creștere anuală indică faptul că la nivel județean cheltuielile de personal ale CJ Ialomița urmează un trend asemănător, dar la nivel național media ratei de creștere anuală este mai mică, însemnând că urmărirea acestui trend va duce la depășirea mediei volumului cheltuielilor de personal înregistrată la nivel național.

FIGURA 237 VOLUMUL CHELTUIELILOR DE PERSONAL REALIZATE DIN BUGETUL CONSILIULUI JUDEȚEAN IALOMIȚA, 2014-2020 (MIL. LEI)

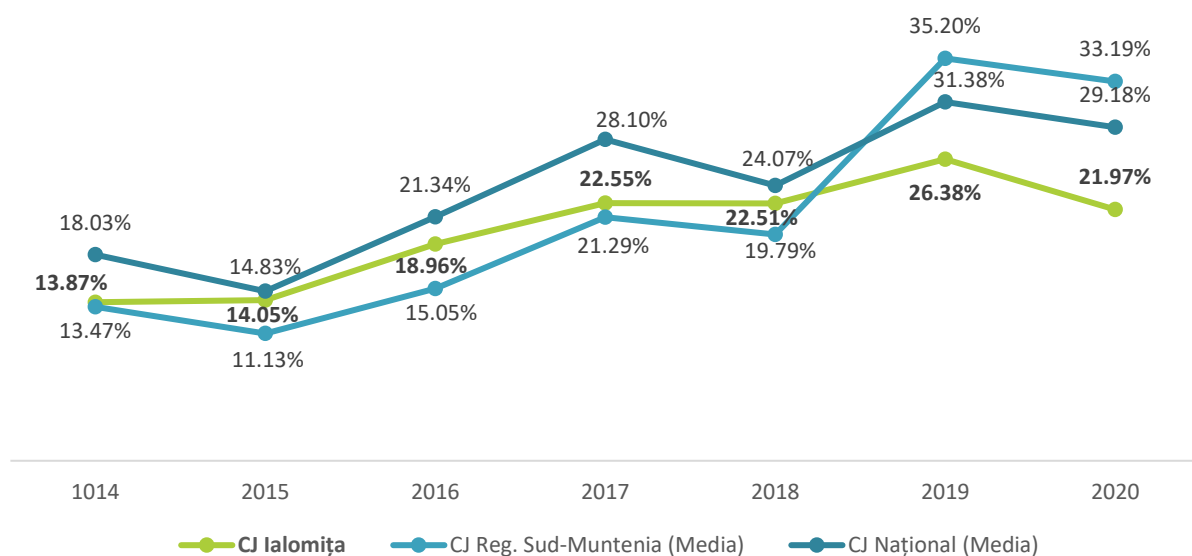


Sursa: MDLPA

Cheltuielile de personal fac parte din categoria indicatorilor care măsoară rigiditatea cheltuielilor, însemnând gradul de flexibilitate pe care îl dețin autoritățile locale în alocarea resurselor pentru diferite scopuri. Cheltuielile de personal implică în cea mai mare parte remunerația care trebuie achitată lunar. Deși acestea sunt cheltuieli care pot fi ușor previzionate, acestea sunt alocate exclusiv funcționării Consiliului Județean Ialomița și nu pot fi modificate fără a influența efectivul de resurse umane. Cheltuielile de personal trebuie să fie ținute la un nivel care să ofere Consiliului Județean Ialomița un anumit grad de flexibilitate, capacitatea de a putea dobândi o credibilitate financiară mai mare. Cheltuielile flexibile înseamnă acele cheltuieli pe care instituția poate să le reducă pentru a putea asigura plata serviciului datoriei publice, în special în perioade nefavorabile din punct de vedere financiar.

Conform datelor prezentate în Figura 238, rigiditatea cheltuielilor a crescut treptat la nivelul Consiliului Județean Ialomița până în anul 2019. În anul 2020 rigiditatea cheltuielilor a scăzut cu 4.41 puncte procentuale față de anul 2019, rezultând într-o flexibilitate mai mare a cheltuielilor. În comparație cu media rigidității cheltuielilor înregistrată la nivelul regiunii Sud-Muntenia și la nivel național, Consiliul Județean Ialomița are o rigiditate a cheltuielilor sub medie, cu 7.21 puncte procentuale mai puțin față de media înregistrată la nivelul regiunii Sud-Muntenia și cu 11.22 puncte procentuale sub media înregistrată la nivel național. Atât la nivelul județului, cât și la nivel regional și național, rigiditatea cheltuielilor urmează un trend descendent în anul 2020.

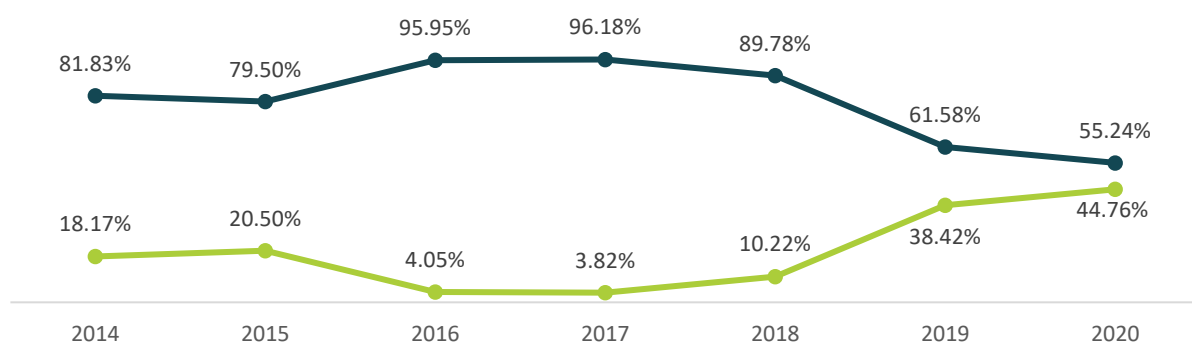
FIGURA 238 EVOLUȚIE RIGIDITĂȚII CHELTUIELILOR, 2014 – 2020



Sursa: MDLPA

Ponderea plăților din secțiunea de funcționare reprezintă cheltuieli curente, precum cheltuieli de personal, bunuri și servicii etc., din total plăți. Ponderea secțiunii de dezvoltare reprezintă în mare parte cheltuieli de capital din total plăți. În Figura 239 figură sunt prezentate în contrast proporțiile în care bugetul Consiliului Județean Ialomița este împărțit între cheltuieli de funcționare și cheltuieli de dezvoltare. Conform datelor prezentate, pe parcursul perioadei 2016 – 2018, o mare proporție din cheltuieli au fost alocate pentru buna funcționare a instituției, în detrimentul dezvoltării prin investiții (între 89% - 96% pentru cheltuieli de funcționare). Pe parcursul perioadei 2019 – 2020 au fost înregistrate creșteri ale cheltuielilor de dezvoltare și scăderi ale cheltuielilor de funcționare, însemnând că instituția a început să acorde o importanță mai mare dezvoltării, respectiv alocării sumelor în buget pentru investiții (în 2020 proporția cheltuielilor de funcționare a fost de 55.24%, în timp ce proporția cheltuielilor de dezvoltare a fost de 44.76%).

FIGURA 239 EVOLUȚIA PONDERII SECȚIUNII DE FUNCȚIONARE ȘI A SECȚIUNII DE DEZVOLTARE, 2014 – 2020

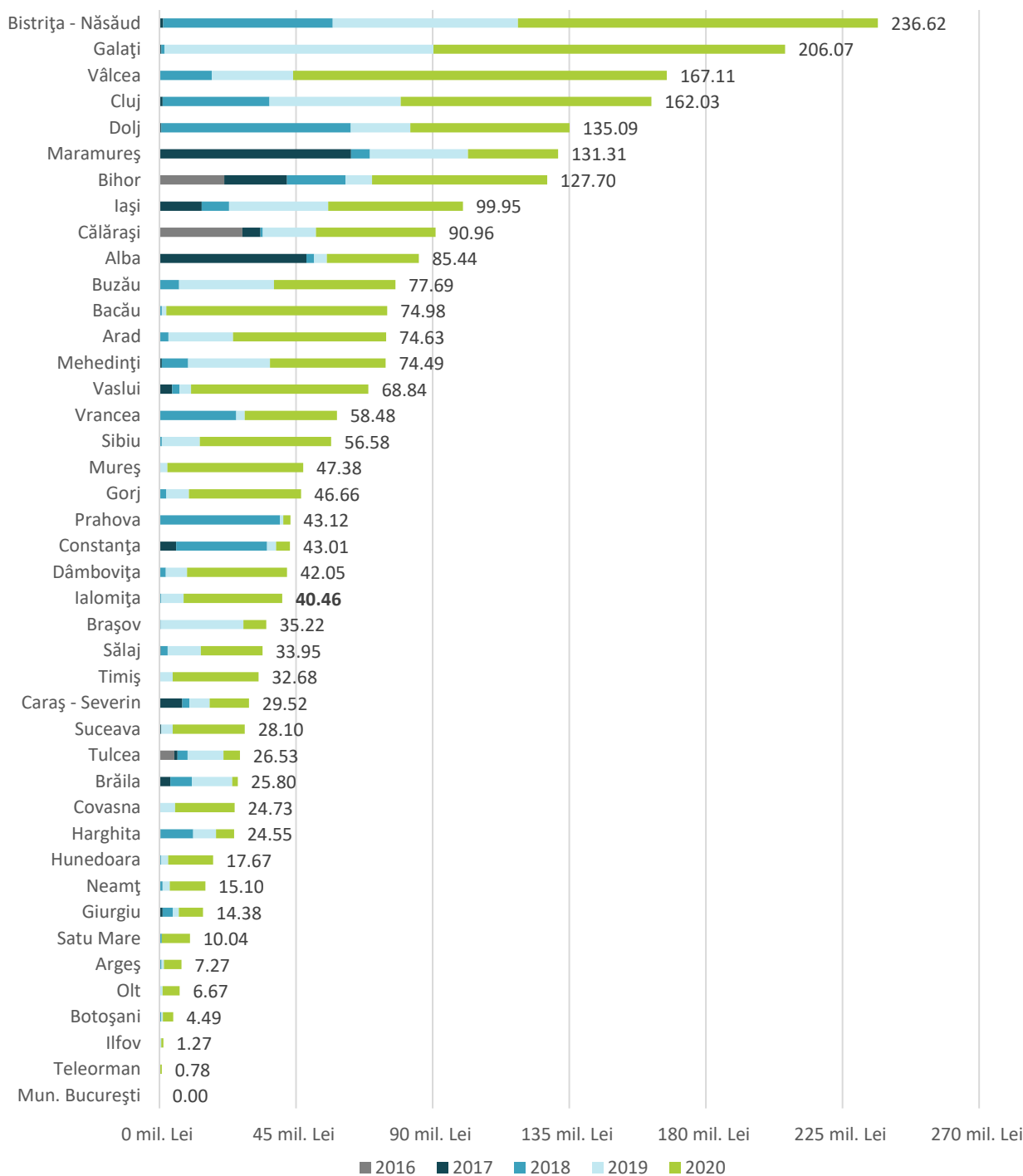


Sursa: Consiliul Județean Ialomița

2.8.3.4. Fonduri nerambursabile

În ceea ce privește atragerea fondurilor nerambursabile, CJ Ialomița se poziționează la mijlocul clasamentului, dar există o diferență semnificativă în raport cu sumele atrase de consiliile județene care ocupă primele 10 poziții din clasament:

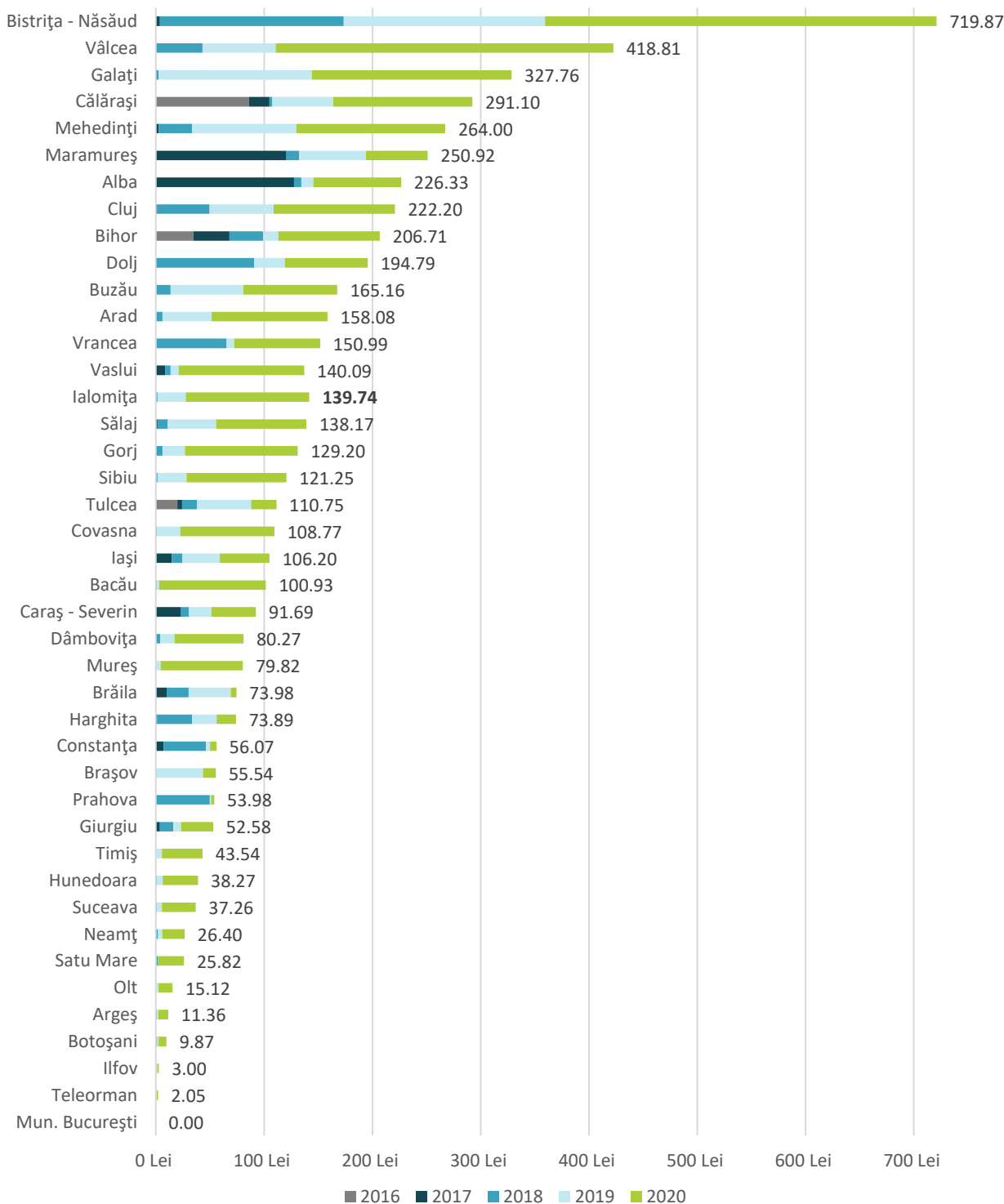
FIGURA 240 CLASAMENTUL PRIVIND ATRAGEREA FONDURILOR NERAMBURSABILE LA NIVELUL CONSILIILOR JUDEȚENE, 2016 – 2020



Sursa: MDLPA

În schimb, în ceea ce privește clasamentul privind atragerea fondurilor nerambursabile per cap de locuitor, Consiliul Județean Ialomița ocupa poziția 15 în clasament:

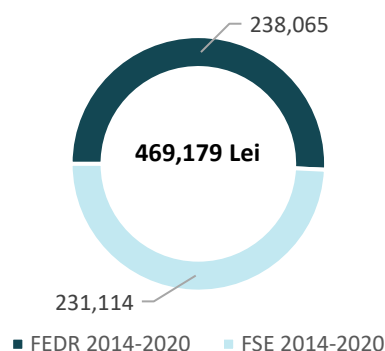
FIGURA 241 CLASAMENTUL PRIVIND ATRAGEREA FONDURILOR NERAMBURSABILE PER CAP DE LOCUIITOR LA NIVELUL CONSILIILOR JUDEȚENE, 2016 – 2020



Sursa: MDLPA

În anul 2018, din totalul sumelor nerambursabile aferente cadrului financiar 2014 – 2020, Consiliul Județean Ialomița a accesat finanțare în valoare totală de 469,179 Lei, din care suma de 238,065 Lei din Fondul European de Dezvoltare Regională (FEDR) și suma de 231,114 Lei din Fondul Social European (FSE). Pe lângă faptul că sumele nu reprezintă o valoare semnificativă, fondurile nerambursabile au început să fie accesate în ultima parte a perioadei de implementare a programelor din cadrul financiar 2014 – 2020.

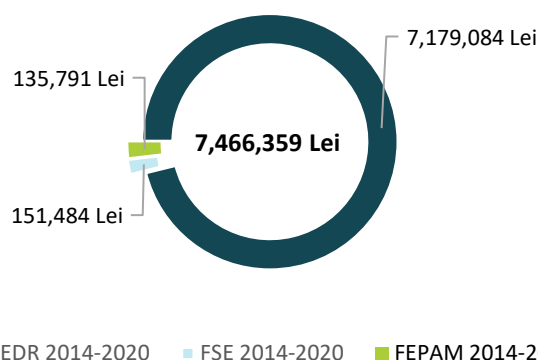
FIGURA 242. SURSE DE FINANȚARE NERAMBURSABILĂ, 2018



Sursa: Consiliul Județean Ialomița

În anul 2019, din totalul sumelor nerambursabile aferente cadrului financiar 2014 – 2020, instituția a accesat fonduri nerambursabile în valoare de 7,466,359 Lei, din care suma de 7,179,084 Lei din FEDR, suma de 151,791 Lei din FSE și suma de 151,484 Lei din Fondul European pentru Pescuit și Afaceri Maritime (FEPAM). În raport cu suma totală accesată în anul 2018, la nivelul anului 2019 a existat o performanță mai mare în atragerea fondurilor nerambursabile (figura alăturată).

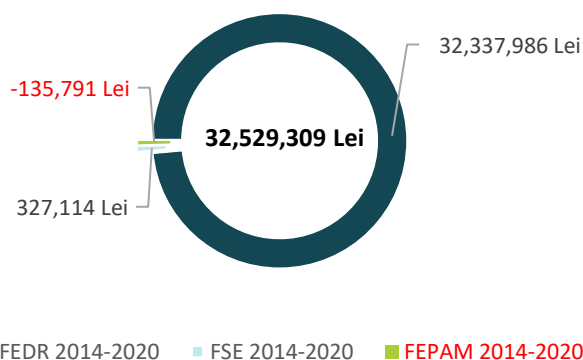
FIGURA 243. SURSE DE FINANȚARE NERAMBURSABILĂ, 2019



Sursa: Consiliul Județean Ialomița

În anul 2020, din totalul sumelor nerambursabile, Consiliul Județean Ialomița a accesat fonduri în valoare de 32,529,309 Lei. Deși au existat încasări realizate de 135,791.00 Lei din FEPAM în 2019, la nivelul anului 2020 Consiliul Județean Ialomița a înregistrat o valoare negativă de -135,791 Lei. Una dintre cauze poate fi pusă pe seama realizării unei cheltuieli neeligibile, motiv pentru care trebuie acordată o atenție mai mare procesului de gestionare a fondurilor nerambursabile (figura alăturată).

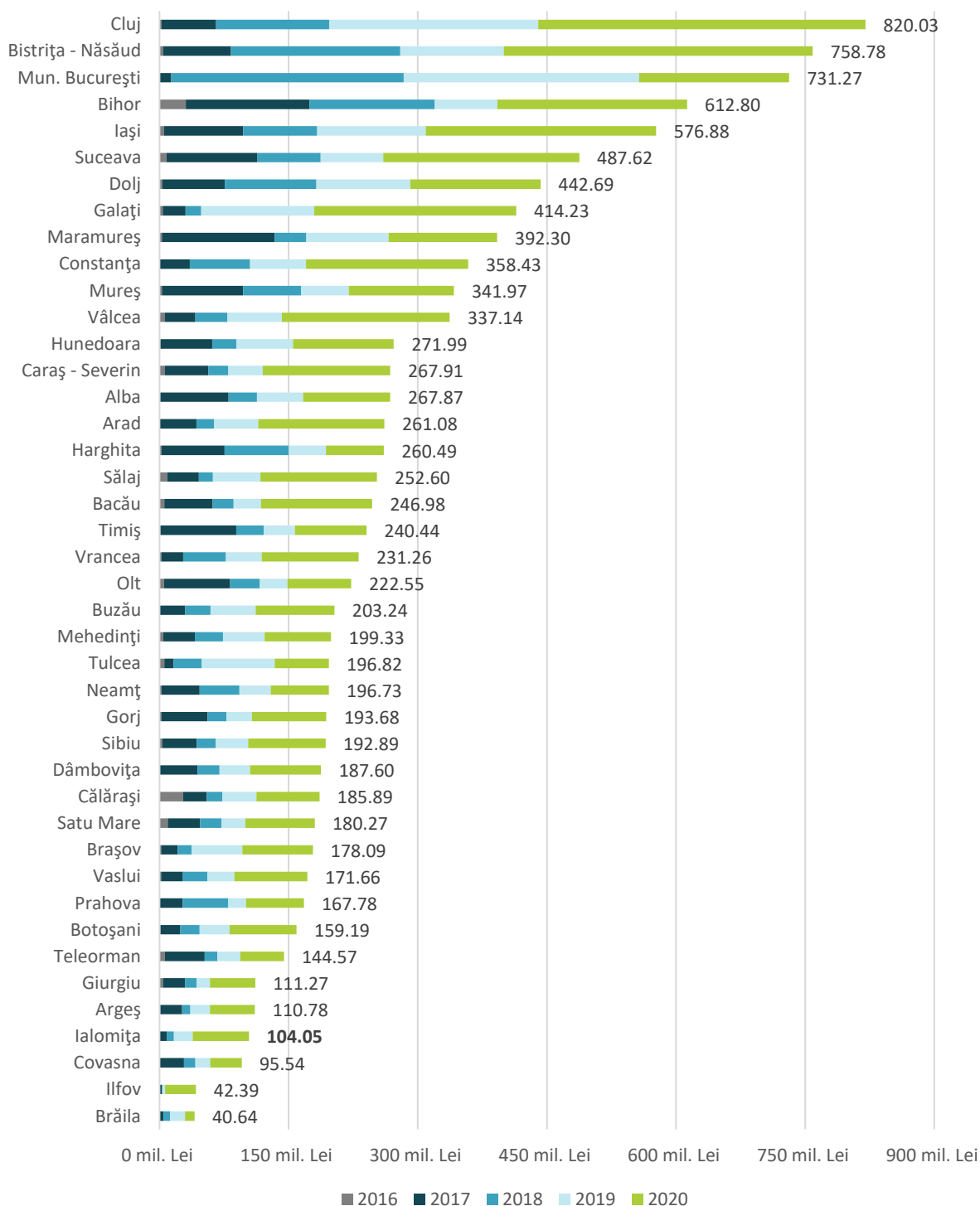
FIGURA 244 SURSE DE FINANȚARE NERAMBURSABILĂ, 2020



Sursa: Consiliul Județean Ialomița

Deși Consiliul Județean Ialomița avut o performanță relativ bună în atragerea fondurilor nerambursabile, la nivel local, județul Ialomița se poziționează în ultimele 5 locuri din clasament, semnificând o performanță slabă a UAT-urilor în accesarea fondurilor nerambursabile (figura următoare).

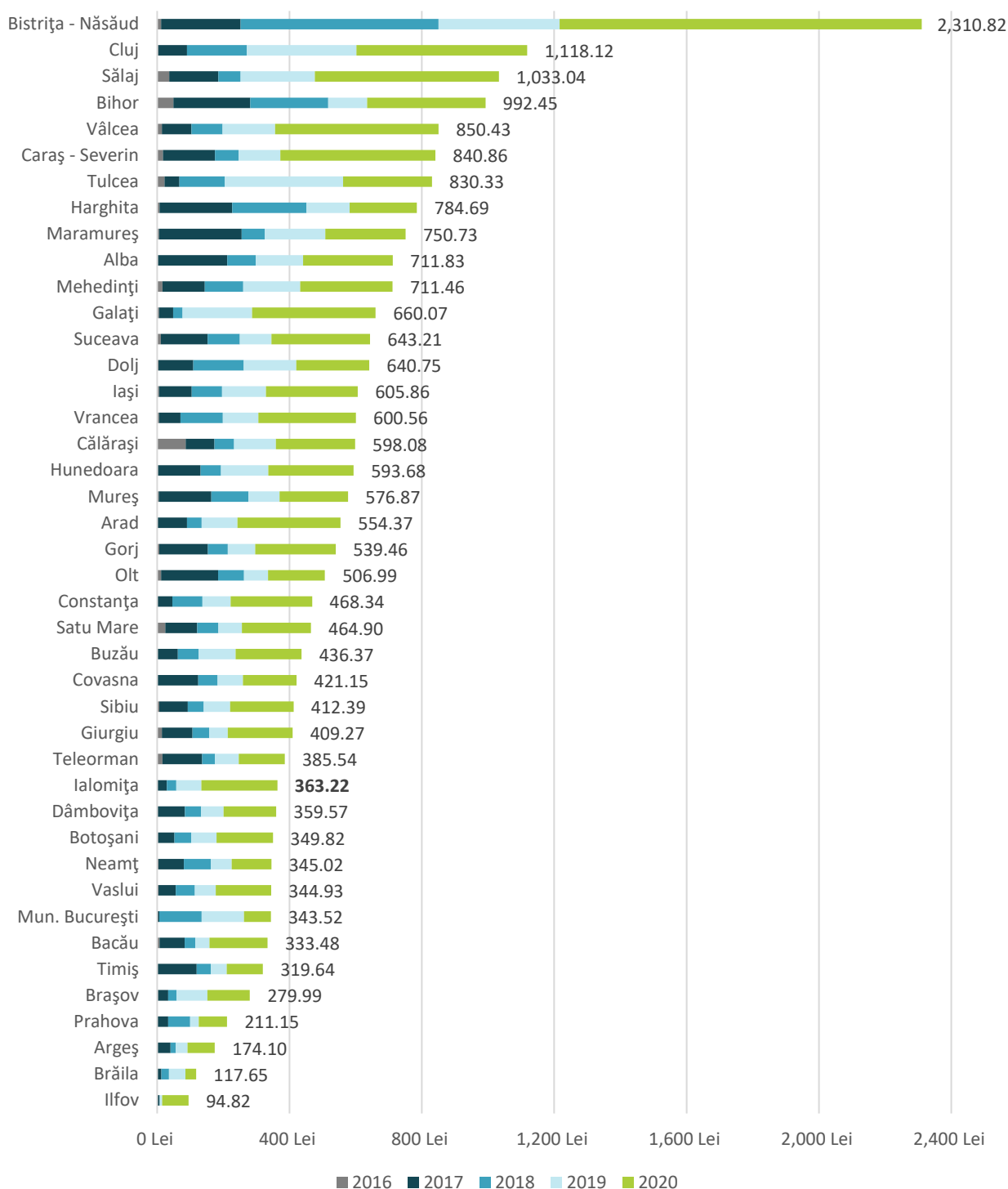
FIGURA 245 CLASAMENTUL PRIVIND ATRAGEREA FONDURILOR NERAMBURSABILE LA NIVELUL JUDEȚELOR, 2016 – 2020



Sursa: MDLPA

În ceea ce privește valoarea fondurilor nerambursabile per cap de locuitor, județul Ialomița se poziționează pe locul 13 în clasament (Figura 246). Cele mai multe fonduri nerambursabile au fost atrase la nivel local de către UAT-uri în ultimul an al cadrului financiar 2014 – 2020.

FIGURA 246 CLASAMENTUL PRIVIND ATRAGEREA FONDURILOR NERAMBURSABILE PER CAP DE LOCUIITOR LA NIVELUL JUDEȚELOR, 2016 – 2020



Sursa: MDLPA

2.8.3.5. Rapoarte de audit

În fiecare an Curtea de Conturi a României desfășoară acțiuni de audit la unitățile administrative-teritoriale județene, denumite „Audit financiar asupra conturilor anuale de execuție bugetară ale Unității



Administrativ Teritoriale Județul”, în urma cărora rezultă rapoarte care scot în evidență eventuale nereguli și rapoarte privind finanțele publice locale prin care se oferă recomandări pentru consiliile județene.

Astfel de acțiuni de audit au avut loc și pentru Consiliul Județean Ialomița în fiecare an pe parcursul perioadei 2017 – 2020. În toate rapoartele privind identificarea neregulilor în privința conturilor de execuție bugetară nu au fost constatate abateri de la legalitate și regularitate, fiind emis certificatul de conformitate.

Astfel, Consiliul Județean Ialomița a menținut o etică adecvată a operațiunilor financiare, certificând faptul că deține capacitatea administrativă necesară pentru a gestiona operațiuni financiare complexe, fără a se abate de la legalitate.

2.8.4. RESURSE MATERIALE

Resursele materiale reprezintă totalitatea echipamentelor, dotărilor și bunurilor aflate în proprietatea Consiliului Județean Ialomița. Resursele materiale sunt utilizate în activitățile zilnice ale Consiliului Județean Ialomița, precum și în interes public sau pentru a genera venituri suplimentare la bugetul instituției.

2.8.4.1. Echipamente și dotări

Parcul auto al Consiliului Județean Ialomița cuprinde 7 autoturisme, 1 utilitară, 1 microbuz și 1 autocar. Consumul mediu de combustibil în anul 2018 a fost de 1,038.37 litrii, iar în anul 2019 consumul mediu de combustibil a crescut la 1,153.72 litrii. În schimb, la nivelul instituțiilor aflate în subordinea Consiliului Județean Ialomița, consumul mediu de combustibil a fost de aproximativ 1,500 litrii, atât în anul 2018, cât și în anul 2019.

În Tabelul 58 sunt prezentate totalitatea echipamentelor utilizate în cadrul Consiliului Județean Ialomița pentru desfășurarea activităților zilnice ale instituției. Numărul echipamentelor este sub numărul funcțiilor publice ocupate în cadrul aparatului de specialitate. Este recomandat ca numărul echipamentelor să fie cel puțin egal cu numărul funcțiilor de execuție și conducere, inclusiv să se ia în considerare faptul că echipamentele se pot defecta pe parcursul utilizării acestora și vor trebui înlocuite într-un interval cât mai scurt de timp pentru ca instituția să nu întâmpine impedimente majore în desfășurarea activităților zilnice. Astfel, pentru evitarea riscurilor, numărul calculatoarelor (PC) și laptopurilor trebuie să fie mai mare decât numărul de echipamente hardware necesare pentru desfășurarea activităților.

În ceea ce privește vechimea medie a echipamentelor hardware, majoritatea acestora au o vechime mai mare de 3 ani, respectiv 4 ani. Trebuie avut în vedere faptul că media de viață a unui echipament hardware este de 5 ani, cu mențiunea ca acesta să fie utilizat conform condițiilor recomandată de producător/furnizor. Trebuie avută în vedere reînnoirea echipamentelor hardware care au o vechime mai mare de 5 ani și creșterea numărului de echipamente hardware pentru asigurarea desfășurării activității zilnice a instituției.

TABEL 58 TOTALITATEA ECHIPAMENTELOR HARDWARE ALE CJ IALOMIȚA

NR. CRT.	ECHIPAMENT IT	UNITĂȚI	VECHIME MEDIE
1.	Calculatoare (PC-uri)	96	Peste 3 ani
2.	Laptopuri și notebook-uri	33	Peste 3 ani
3.	Imprimante	7	Peste 4 ani
4.	Multifuncționale	16	Peste 4 ani
5.	Copiatoare	9	Peste 4 ani

NR. CRT.	ECHIPAMENT IT	UNITĂȚI	VECHIME MEDIE
6.	Scannere	3	Peste 4 ani

Sursa: Consiliul Județean Ialomița

2.8.4.2. Informatizarea Consiliului Județean Ialomița

În Consiliul Județean Ialomița sunt utilizate 5 programe software pentru realizarea sarcinilor de serviciu:

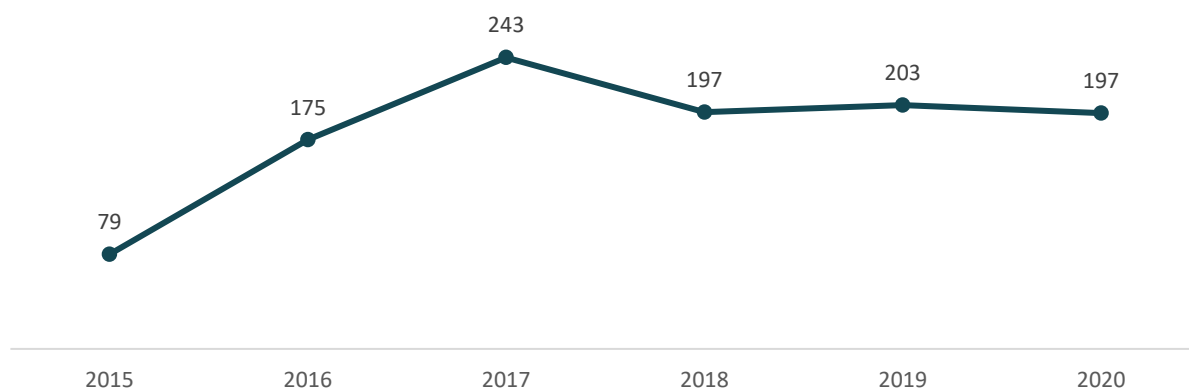
- Aplicație Z-Buget 2005 – asigură întocmirea situațiilor financiare trimestriale și anuale în conformitate cu prevederile legislative, respectiv O.M.F.P. nr. 1917/2005; definirea machetelor pentru bilanța sintetică centralizată, bilanț, contul de rezultat patrimonial, situația fluxurilor de trezorerie, contul de execuție al instituțiilor publice - venituri / cheltuieli / detalieri, disponibil din mijloace cu destinație specială, plăți restante, situația activelor și datoriilor instituțiilor publice; editarea formularelor pentru bilanța sintetică centralizată, bilanț, contul de rezultat patrimonial, situația fluxurilor de trezorerie, contul de execuție al instituțiilor publice - venituri / cheltuieli / detalieri, disponibil din mijloace cu destinație specială, plăți restante, situația activelor și datoriilor instituțiilor publice conform specificațiilor Ministerului Finanțelor Publice; precum și alte funcții necesare pentru gestionarea financiară a instituției;
- Licență aplicație informatică registratură și stocare date – asigură managementul documentelor electronice;
- Soft Project Management-Project PRO 2013 32bitx64 – este un software de gestionare a proiectelor de la Microsoft. Acesta oferă managerilor de proiect posibilitatea de a demara proiecte, de a atribui resurse, de a gestiona sarcini, de a urmări progresul și de a gestiona proiectul de la început până la sfârșit;
- Website SIPOCA 68 – platformă de prezentare online;
- Soft informatic Integrat de Buget și Contabilitate – asigură înregistrarea operațiunilor financiare ale Consiliului Județean Ialomița; înregistrează operațiunile aferente execuției bugetare.

2.8.4.3. Imobile

Mai jos este prezentată evoluția valorii terenurilor deținute de CJ Ialomița. Valoarea de referință este soldul rezultat la sfârșitul anului, înregistrat în situația mijloacelor fixe neamortizabile.

Conform datelor prezentate, valoarea terenurilor deținute de CJ Ialomița a crescut semnificativ în perioada 2015 – 2017. Creșterea semnificativă a valorii la finele anului 2016 a fost o creștere bazată pe diferențele din reevaluare, iar la finele anului 2017 creșterea valorii terenurilor a avut la bază transferuri / primite cu titlu gratuit, inclusiv alte căi. La finele anului 2018 a existat o scădere semnificativă a valorii terenurilor deținute de CJ Ialomița, cauza principală nefiind legată de reevaluare, dezmembrări sau transferuri. Pe parcursul perioadei 2019 – 2020 valoarea terenurilor s-a menținut relativ constantă.

FIGURA 247 EVOLUȚIA VALORII TERENURILOR AFLATE ÎN PROPRIETATEA CJ IALOMIȚA, 2015 - 2020 (MIL. LEI)



Sursa: Consiliul Județean Ialomița

Aproximativ 2,558 hectare de teren se află în domeniul public al Consiliului Județean Ialomița, din care pe aproximativ 52 hectare de teren cu construcții, care sunt ocupate de un număr de 42 de imobile (Școli, Muzeu, Biserici, Centre, Case, Vile), aproximativ 139 hectare teren sunt destinate pentru construcții, iar aproximativ 2,367 hectare de teren sunt destinate activităților agricole.

În ceea ce privește domeniul privat, Consiliul Județean Ialomița deține în proprietate aproximativ 6,060 hectare de teren și 109 hectare de teren cu construcții. Majoritatea terenurilor se află în comunele Giurgeni și Vlădeni.

Consiliul Județean Ialomița are un număr relativ mic de imobile (terenuri și clădiri) aflate în proprietate și disponibile pentru a fi utilizate în alte scopuri. În Tabelul 59 sunt prezentate localitățile în care sunt situate imobilele, în funcție de domeniul de care acestea aparțin. Consiliul Județean Ialomița are disponibil un imobil în municipiul Fetești și un imobil în orașul Slobozia pe care le poate valorifica din punct de vedere al generării veniturilor la bugetul local. Restul imobilelor prezentate se află în domeniul public, însemnând că pot fi utilizate doar în contextul în care dobândesc o utilitate de interes public, fără a putea fi valorificate prin vânzare.

TABEL 59 TERENURI AFLATE ÎN PROPRIETATEA CONSILIULUI JUDEȚEAN IALOMIȚA DISPONIBILE (LIBERE DE SARCINI) SAU CLĂDIRI CE POT PRIMI ALTE DESTINAȚII

NR. CRT.	DENUMIRE LOCALITATE	SUPRAFAȚĂ	DOMENIUL PRIVAT	DOMENIUL PUBLIC	INTRAVILAN	EXTRAVILAN
1.	Municipiul Fetești	5,925 mp	X		X	
2.	Orașul Slobozia	18,500 mp	X		X	
3.	Comuna Giurgeni	289.15 ha		X		X
4.	Comuna Gura Ialomiței	1,407.73 ha		X		X
5.	Comuna Vlădeni	5.83 ha		X	X	
6.	Amara	2011 mp		x	x	



Sursa: Consiliul Județean Ialomița

Există posibilitatea ca unele imobile din domeniul public să nu poată fi valorificate la potențialul lor maxim. Pentru identificarea acelor imobile este necesară o evaluare amănunțită de tip cost – beneficiu prin care să se poată stabili dacă imobilele neperformante pot fi mai bine valorificate prin mutare în domeniul privat și folosirea lor strict în scopul generării veniturilor la bugetul local.

2.8.5. PROCEDURI ȘI SISTEME DE LUCRU

Aparatul de specialitate al Consiliului Județean Ialomița funcționează în baza unui număr de 50 de proceduri operaționale care asigură desfășurarea adecvată a activității:

- Controlul documentelor;
- Controlul înregistrărilor;
- Audituri interne;
- Controlul serviciului neconform;
- Acțiuni corective;
- Acțiuni preventive;
- Managementul resurselor financiare;
- Managementul resurselor umane;
- Managementul infrastructurii;
- Achiziții publice;
- Managementul proceselor;
- Emitere dispoziții ale președintelui;
- Adoptare hotărâri ale consiliul județean;
- Relația cu mass media;
- Urbanism și amenajarea teritoriului;
- Emitere certificate de urbanism;
- Emitere autorizații de construire/desființare;
- Disciplina în construcții;
- Relații cu publicul și informare;
- Managementul activității de transport public județean de persoane;
- Evidența și gestionarea patrimoniului;
- Administrativ;
- Integrare europeană, dezvoltare regională și parteneriate;
- Audit public intern;
- Juridic;
- SSM;
- Informatică;
- Arhivare;
- Analiza efectuată de management;
- Evaluarea satisfacției clienților;

- Monitorizarea, coordonarea și îndrumarea metodologică a dezvoltării sistemului de control managerial;
- Achiziții directe;
- Asigurarea transparenței în exercitarea demnităților publice;
- Depunerea declarațiilor de avere și a declarațiilor de interese pentru funcționarii publici și personalul contractual de conducere;
- Decontarea cheltuielilor de capital;
- Operarea aplicației informatice — PRIMADEV;
- Operarea aplicației informatice — PRIMACONTRACT;
- Eliberarea avizului — Certificate de Urbanism din competența de emitere a primarilor (care nu au structură);
- Eliberarea avizului — Autorizații de Construire din competența de emitere a primarilor (care nu au structură);
- Inventarierea patrimoniului public și privat al județului Ialomița;
- Elaborarea/actualizarea Planului Județean de Gestionare a Deșeurilor;
- Eliberarea Autorizației de amplasare și/sau de acces în zona drumurilor județene;
- Întocmirea documentațiilor specifice pentru derularea și plata contractelor de prestări servicii cuprinse în Planul de investiții anual al Consiliului Județean Ialomița;
- Întocmirea documentațiilor specifice pentru inițierea și implementarea proiectelor cu finanțare din bani publici și fonduri internaționale;
- Prelucrarea datelor cu caracter personal;
- Realizarea misiunii de consiliere audit;
- Controlul financiar contabil (disp);
- Procedură alocare numere (disp);
- ALOP (disp).
- Efectuare, compensare/plata muncii suplimentare.

2.8.6. RELAȚIA CU CETĂȚENII ȘI ACTORII LOCALI

INFORMARE

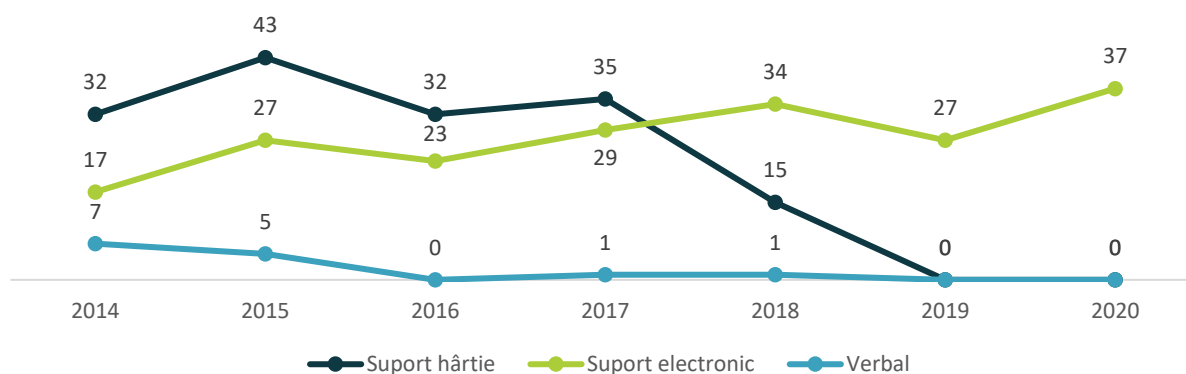
Consiliul Județean Ialomița, precum și celelalte autorități publice locale din județ, vor trebui să identifice cele mai bune soluții prin care să se apropie cât mai mult de cetățeni. Această nevoie vine în urma procesului de descentralizare, respectiv creșterii autonomiei locale. Relația cu cetățenii și actorii locali este primordială pentru formularea politicilor publice a căror aplicabilitate este urmată de un grad ridicat de eficacitate.

Cetățenii pot solicita informații cu caracter public din partea Consiliului Județean Ialomița în baza Legii 544/2001 privind liberul acces la informațiile de interes public. Informațiile de interes public se furnizează la cererea solicitantului sau din oficiu, în format standardizat și deschis.

Conform datelor prezentate mai jos, au fost înregistrate în medie 52 de solicitări din partea persoanelor fizice și a persoanelor juridice pe parcursul perioadei analizate. Per total, în proporție de 43% dintre solicitări au fost transmise pe suport hârtie, în proporție de 53% au fost transmise pe suport electronic, iar 4% au fost transmise pe cale verbală.

Datele indică faptul că pe parcursul perioadei 2014 – 2020 solicitările transmise pe suport electronic au crescut semnificativ în comparație cu solicitările transmise pe suport hârtie care până în anul 2017 au fost cea mai preferată metodă de transmitere a solicitărilor din partea cetățenilor. Datorită avansării procesului de digitalizare, dar și condiționați de contextul pandemic, cetățenii din județul Ialomița au transmis solicitări în perioada 2019 – 2020 exclusiv pe suport electronic.

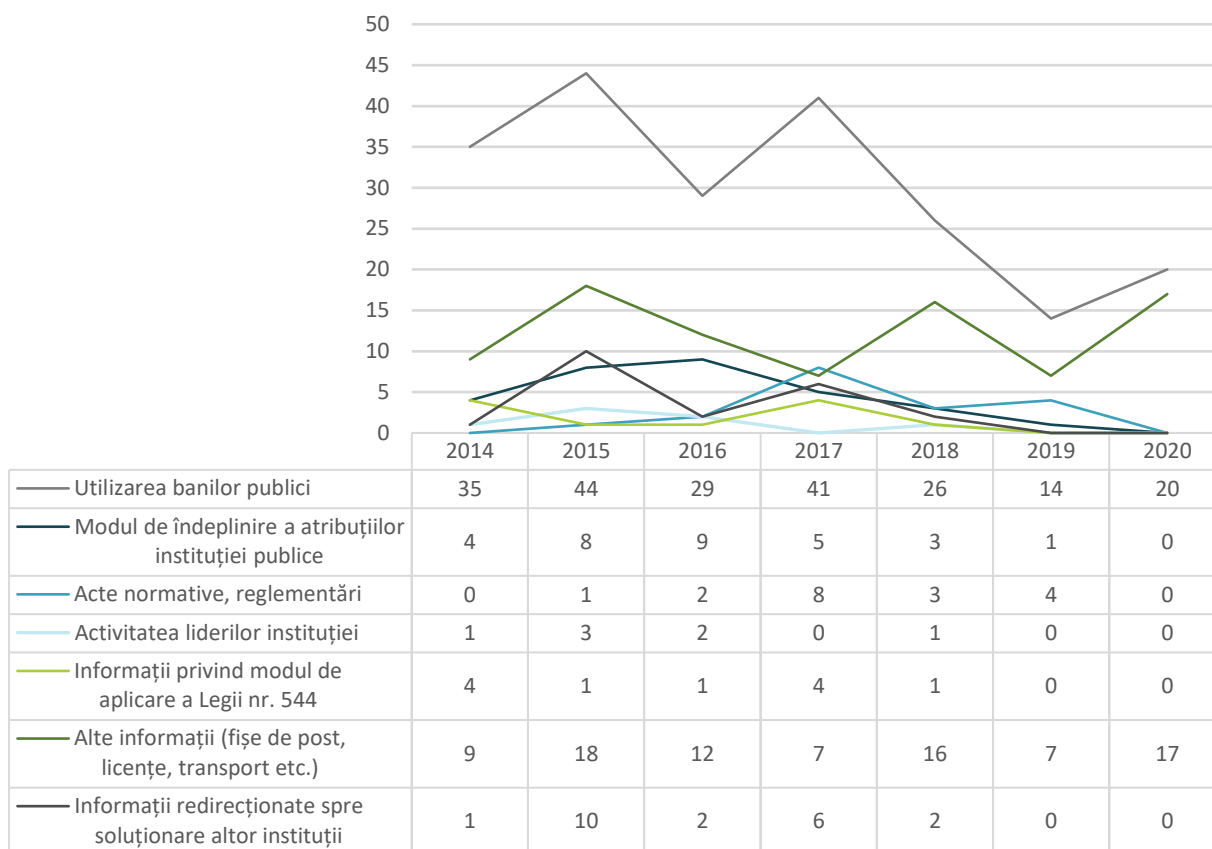
FIGURA 248 EVOLUȚIA MODALITĂȚII DE ADRESARE A SOLICITĂRILOR PE PARCURSUL PERIOADEI 2014 - 2020



Sursa: Consiliul Județean Ialomița

În ceea ce privește informațiile solicitate de către cetățeni și actorii locali, cei mai mulți doresc să fie informați de Consiliul Județean Ialomița cu privire la utilizarea banilor publici. Aceste informații sunt de interes pentru cetățeni și la nivelul altor consilii județene. Cetățenii și actorii locali au mai fost interesați și de alte informații de la Consiliul Județean Ialomița, precum fișe de post, licențe, transport etc.

FIGURA 249 EVOLUȚIA SOLICITĂRILOR PRIMITE DE CONSILIUL JUDEȚEAN IALOMIȚA ÎN BAZA LEGII 544/2001 PE PARCURSUL PERIOADEI 2014 – 2020



Sursa: Consiliul Județean Ialomița

Ponderea solicitărilor soluționate favorabil nu a scăzut sub 80% în anii aferenți perioadei analizate. În perioada 2019 – 2020, Consiliul Județean Ialomița a avut o rată de soluționare favorabilă a solicitărilor venite din partea cetățenilor și actorilor locali de 100%.

În ceea ce privește comunicarea cu cetățenii prin intermediul online, Consiliul Județean Ialomița a creat o nouă pagină web dedicată instituției, cu format și funcționalități care corespund standardelor digitale actuale. În ceea ce privește publicarea anunțurilor, în special cele care fac referire la organizarea de activități de consultare publică, Consiliul Județean Ialomița utilizează următoarele canale:

- Site-ul instituției
- Avizierul Consiliului Județean Ialomița
- Anunțuri audio și video de mică frecvență

În plus, Consiliul Județean Ialomița este prezent și în social media, prin crearea unei pagini de Facebook dedicată instituției și actualizarea conținutului acesteia în mod frecvent cu informații de interes public. Cetățenii și actorii locali pot să se adreseze direct unui reprezentat al CJ Ialomița, pe cale informală, pentru a afla informații în timp real, evitând contactarea prin telefon a unui reprezentant sau prin solicitare în temeiul Legii 544/2001.



UNIUNEA EUROPEANĂ



CONSULTARE

Consultarea publică face parte în mod special din procesul de legiferare, aceasta implicând contribuția publicului pe anumite teme de interes cu scopul de a crește nivelul de relevanță și eficacitate a politicilor ce urmează a fi adoptate. Printre obiectivele consultării publice se mai numără transparentizarea procesului decizional, luarea deciziilor cât mai aproape de cetățeni și înțelegerea disparității dintre nevoile existente la nivelul fiecărei categorii din care face parte publicul vizat.

Consultarea publică este un instrument care poate fi folosit cu succes și în afara procesului de legiferare. Orice decizie care afectează interesul cetățenilor, atât la nivelul unei zone administrative mai restrânse, cât și la nivelul unei zone administrative care acoperă un teritoriu mai mare, independent de forma în care decizia este consacrată (ex. hotărâre, decizie, planificare, regulament etc.), va produce efecte strâns legate de modul în care publicul vizat se va raporta la deciziile respective. Motiv pentru care, pe lângă legitimitatea dobândită în urma consultărilor publice, implicarea publicului în procesul decizional crește șansele ca efectele produse să fie cât mai aproape de cele scontate.

La nivel național există un cadrul legal care reglementează anumite activități ce necesită implicarea publicului în procesul decizional:

- Art. 7 din Legea nr. 52/2003 privind transparența decizională în administrația publică, modificată, completată și republicată;
- Ordinul nr 2.701 din 30 decembrie 2020 pentru aprobarea Metodologiei de informare și consultare a publicului cu privire la elaborarea sau revizuirea planurilor de amenajare a teritoriului și de urbanism și metodologia aferentă;
- Secțiunea 4 din Hotărârea nr 1.076 din 8 iulie 2004 privind stabilirea procedurii de realizare a evaluării de mediu pentru planuri și programe.

Pe parcursul dezvoltării sistemului administrativ au fost concepute și testate mai multe instrumente de consultare publică, formale și informale:

- Platforme integrate: promovează procese decizionale inteligente, în care există o varietate mare de forme (bugetare participativă, planificare strategică, sesiuni consultare, sondaje de opinie, sesiuni de votare, monitorizare implementare inițiative etc.) prin care cetățenii pot participa la procesul decizional.
- Rapoarte și notificări: aplicațiile de raportare și notificare facilitează dialogul între cetățeni și administrațiile publice pentru identificarea problemelor de interes public în timp real și găsirea soluțiilor la acestea.
- Sondaje: sondajele de opinie sunt o metodă cantitativă de cercetare, folosind în general chestionarul drept instrument de cercetare, prin care se urmărește obținerea unor informații relevante de la publicul-țintă.
- Teleconferințe, webinarii: sunt organizate în mediul online, oferă atât posibilitatea optării pentru o comunicare unidirecțională, cât și posibilitatea optării ca participanții să poată interacționa cu prezentatorii; a fost un mijloc de comunicare folosit intens pe parcursul perioadei pandemice.
- Grupuri de lucru. Consilii civice și consultative: roluri acestor grupuri și consilii este încurajarea inițiativei civice, creșterea responsabilității administrației publice față de cetățean, stimularea participării active a cetățenilor în procesul de luare a deciziilor în interes comunitar și armonizarea viziunii administrației publice cu așteptările utilizatorilor de drept.
- Instrumente de vot. Bugetare participativă: utilizarea acestui instrument reprezintă un pas important în transparentizarea planificării plăților ce urmează a fi realizate din fondurile publice;



UNIUNEA EUROPEANĂ



- Incubator digital de idei: structuri create pentru acordarea sprijinului ideilor aflate încă din faza de concept
- Newsletter: buletin informativ ce prezintă informații relevante pentru persoanele abonate sau pentru grupurile țintă
- Campanii de comunicare și activități offline: organizate sub formă de sesiuni în aer liber sau în cadrul spațiilor administrate de autoritățile publice locale; scopul acestor campanii este încurajarea implicării

În cazul județului Ialomița este recomandat un mecanism de consultare publică la care cetățenii să aibă acces atât online, cât și offline. Cele mai potrivite instrumente în acest context sunt platformele integrate, campaniile de comunicare și activitățile offline. Componentele platformei integrate trebuie selectate și dezvoltate în conformitate cu nevoile de consultare ale instituției, dar și în conformitate cu atributele specifice pe care trebuie să le dețină o platformă pentru ca publicul să fie motivat să o acceseze în mod frecvent (ex. design atractiv și „user friendly”, compatibilitate software și între device-uri – laptop / mobil / tabletă, elaborarea unui ghid de utilizare a platformei, identificare rapidă a platformei pe motoarele de căutare etc.).

2.8.7. RELAȚII DE COOPERARE INTERNĂ / EXTERNĂ

Relațiile de cooperare internă/externă vizează implicarea în diferite forme de asociere pentru furnizarea serviciilor publice (ex. asociații de dezvoltare intercomunitară), cooperarea cu UAT componente - relația și mijloacele/instrumentele pentru colaborarea cu administrația publică locală în raport cu atribuția Consiliului Județean de coordonare a acestora, parteneriate strategice cu alte UAT-uri din țară sau din străinătate sau parteneriate cu alți actori relevanți (ex. mediul universitar, mediul de afaceri).

Unitățile administrativ-teritoriale dispun de instrumente de cooperare și colaborare prin care pot forma relații (asociere, protocoale etc.) cu alte structuri publice sau private. Sfera relațională internă din aparatul de specialitate al Consiliului Județean Ialomița cuprinde relații de natură ierarhică, funcțională, de control și de reprezentare, în timp ce sfera relațională externă cuprinde relații cu autorități și instituții publice, cu organizații internaționale și cu persoane juridice private.

2.8.7.1. Relații de cooperare cu Asociații de Dezvoltare Intercomunitare

Conform art. 89 alin. (1) din Codul Administrativ (OUG 57/2019) privind asocierea între unități administrativ-teritoriale, este prevăzut faptul că „două sau mai multe unități administrativ-teritoriale au dreptul ca, în limitele competenței autorităților lor deliberative și executive, să coopereze și să se asocieze, în condițiile legii, formând asociații de dezvoltare intercomunitară, cu personalitate juridică, de drept privat. Asociațiile de dezvoltare intercomunitară (ADI) sunt persoane juridice de utilitate publică. Asociațiile de dezvoltare intercomunitară, conform definițiilor de la art. 5 lit. i), sunt „structuri de cooperare cu personalitate juridică constituite pentru realizarea în comun a unor proiecte de dezvoltare de interes zonal sau regional ori pentru furnizarea în comun a unor servicii publice”. Consiliul Județean Ialomița are o singură Asociație de dezvoltare intercomunitară proeminentă la nivelul județului:

Asociația de Dezvoltare Intercomunitară Ialomița

La nivelul județului Ialomița există 67 de UAT-uri dintre care 63 de UAT-uri sunt membri ai Asociației. Numărul total de membri este alcătuit din 49 de membri fondatori ai Asociației și 14 membri veniți prin fuziune.

Scopul asociației este dezvoltarea durabilă a unităților administrativ teritoriale care o alcătuiesc și a întregii zone limitrofe acestora, prin realizarea în comun a unor proiecte de dezvoltare de interes zonal sau regional și prin furnizarea în comun a unor servicii publice. ADI Ialomița este constituită în scopul cooperării în domeniul administrației publice locale, în vederea realizării în comun a proiectelor de dezvoltare de interes



UNIUNEA EUROPEANĂ



județean sau zonal, care să determine o dezvoltare durabilă a unităților administrativ teritoriale membre, cu respectarea și protejarea mediului pentru și în folosul cetățenilor, în vederea implementării Strategiei de dezvoltare a județului Ialomița și a strategiilor de dezvoltare locală, precum și pentru a realiza furnizarea în comun, în sistem de cooperare, a unor servicii publice sau pentru realizarea unor activități de interes comun.

Asociația de Dezvoltare Intercomunitară Distribuție Gaz Ialomița Centrală

Asociația este formată din 8 UAT-uri și are drept scop crearea unui sistem de distribuție a gazelor naturale în cadrul unităților administrativ-teritoriale membre și dezvoltarea unei rețele de transport de gaze naturale pe raza de competență a acestora.

Asociația de Dezvoltare Intercomunitară Eco Euro Cab Coșereni

Asociația este constituită în scopul înființării, organizării, reglementării, finanțării, exploatării, monitorizării și gestionării în comun a serviciului de salubritate pe raza de competență a unităților administrativ-teritoriale membre, în principal, precum și realizarea în comun a unor proiecte de investiții publice de interes zonal sau regional destinate înființării, modernizării și/sau dezvoltării sistemelor de utilități publice aferente Serviciului pe baza strategiei de dezvoltare a acestuia.

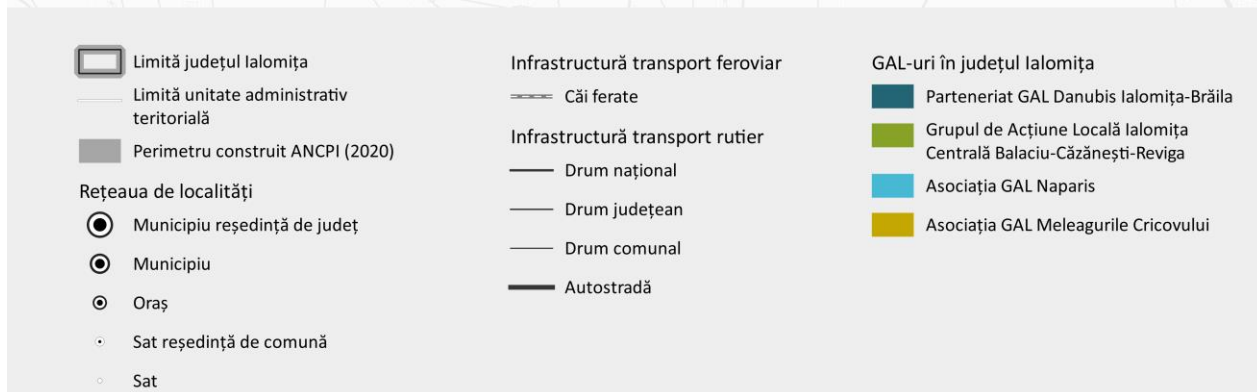
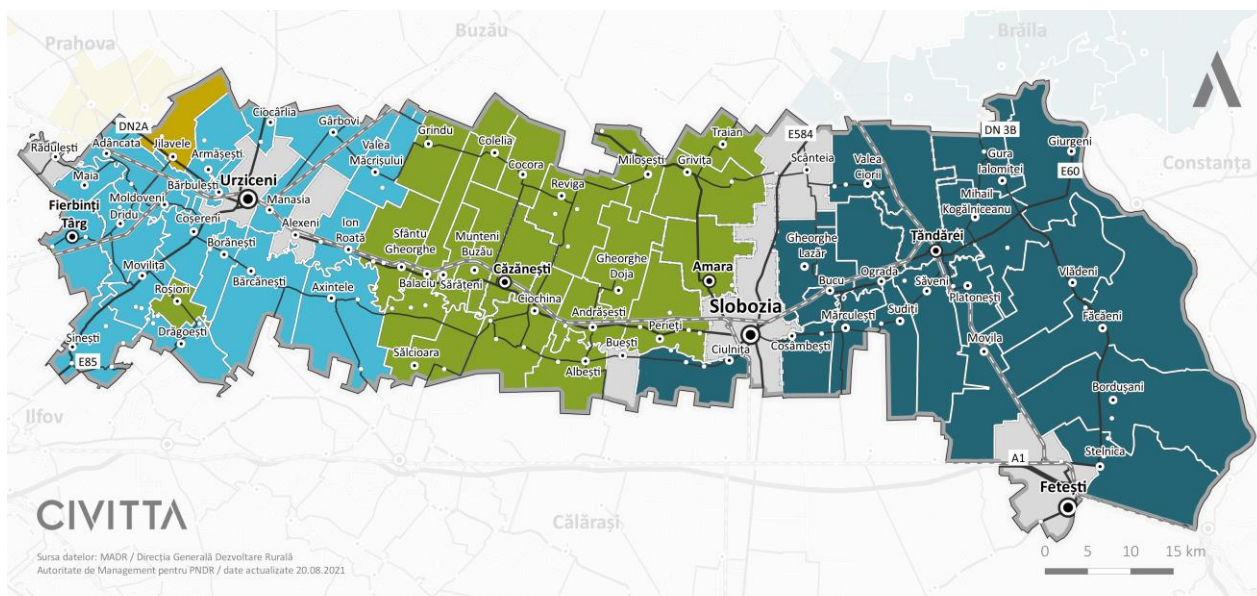
Asociația de Dezvoltare intercomunitară „ECOO – 2009”

Asociația este constituită în scopul înființării, organizării, reglementării, exploatării, monitorizării și gestionării în comun a serviciului de salubritate pe raza de competență a unităților administrative teritoriale membre, pentru realizarea în comun a unor proiecte de investiții publice.

2.8.7.2. Relații de cooperare cu Grupuri de Acțiune Locală

La nivelul județului Ialomița există și relații de cooperare între entități care nu implică în mod direct activitatea instituției Consiliului Județean Ialomița, dar participă la dezvoltarea locală prin diferite forme.

Una dintre aceste relații este cea constituită între UAT-uri prin Grupurile de Acțiune Locală (GAL) cu scopul de a implementa Programul LEADER care a fost creat la inițiativa Uniunii Europene. GAL-urile fac parte din Rețeaua Națională de Dezvoltare Rurală (RNDR) care la rândul acesteia se află în relații de cooperare cu Rețeaua Europeană pentru Dezvoltare Rurală (REDR).



Dintr-un număr total de 239 GAL-uri selectate de Ministerul Agriculturii și Dezvoltării Rurale (MADR) la nivel național în anul 2020 pentru implementarea programului LEADER, doar 4 dintre GAL-uri (reprezentând aproximativ 1.67%) includ în cadrul acoperirii teritoriale UAT-uri din județul Ialomița:

Grupul de Acțiune Locală "Ialomița Centrală Balaciu - Căzănești - Reviga", Suprafață: 1,298.20 km², Populație: 55.811 locuitori.

Acoperire teritorială (Ialomița/Brăila): Albești, Andrășești, Balaciu, Buești, Ciochina, Cocora, Colelia, Gheorghe Doja, Grindu, Grivița, Miloșești, Munteni-Buzău, Perieți, Reviga, Sălchioara, Sărățeni, Sfântu-Gheorghe, Traian, Amara (oraș, jud. Ialomița), Căzănești (oraș, jud. Ialomița), Roșiori (jud. Brăila).

Asociația „Grupul de Acțiune Locală Ialomița Centrală Balaciu - Căzănești - Reviga” are drept scop promovarea, sprijinirea, realizarea și coordonarea de activități care să contribuie la dezvoltarea regiunii Sud-Muntenia din punct de vedere economic, social, educațional, cultural, ecologic, turistic. Concret, Asociația are drept scop: stabilirea și implementarea strategiei de dezvoltare a teritoriului; valorificarea resurselor umane și naturale locale; conservarea patrimoniului material și imaterial; susținerea acelor inițiative antreprenoriale care contribuie la dezvoltarea comunității locale; utilizarea parteneriatului public-privat în definirea și implementarea politicilor publice de dezvoltare; participarea la proiecte de cooperare interteritorială și transnațional; organizarea de sesiuni de formare în domeniul dezvoltării rurale; animarea și coordonarea tuturor actorilor implicați în dezvoltarea teritoriului; va evalua și selecta proiectele realizabile cu fonduri europene depuse în cadrul grupului de diverși actori locali; organizarea de cursuri de pregătire, seminarii, conferințe, dezbateri publice; dezvoltarea de programe proprii în regim de parteneriat cu autorități publice și alte instituții din țară și străinătate.

Asociația GAL NAPARIS, Suprafață: 1,037.63 km², Populație: 64,609 locuitori.



UNIUNEA EUROPEANĂ



Acoperire teritorială (Ialomița/Ilfov): Adâncata, Armășești, Axintele, Bărbulești, Bărcănești, Borănești, Ciocârlia, Coșereni, Drăgoiești, Dridu, Fierbinții-Târg, Gârbovi, Ion Roata, Maia, Manasia, Moldoveni, Movilița, Rădulești, Roșiori, Sinești, Valea Măcrișului (jud. Ialomița), Grădiștea (jud. Ilfov).

Necesitatea soluționării problemelor identificate în teritoriu, dar și a conectării și integrării în comunitatea europeană LEADER a condus la intenția Asociației GAL NAPARIS de a aplica și/sau participa la proiecte și acțiuni de cooperare interteritorială sau transnațională, în parteneriat cu alte GAL-uri din țară sau din afara țării. Strategia de Dezvoltare Locală a Parteneriatului GAL NAPARIS a fost elaborată pe baza unei abordări de jos în sus, pe baza experienței acumulate și a viziunii stabilite în consens de către parteneri. Activitățile LEADER propuse corespund diferitelor tipuri de activități prevăzute de Regulamentul 1305/2013, inclusiv cele legate de activitățile de promovare a incluziunii sociale și a reducerii sărăciei și contribuie astfel la OT9 – Promovarea incluziunii sociale, combaterea sărăciei și discriminării din Acordul de Parteneriat al României.

Parteneriat GAL Danubius Ialomița- Brăila, Suprafață: 3,402.49 km², Populație: 92,440 locuitori.

Acoperire teritorială (Ialomița/Brăila): Bărăganul, Berteștii de Jos, Frecăței, Gropeni, Mărașu, Stăncuța, Tichilești, Tufești, Victoria (jud. Brăila), Bordușani, Bucu, Ciulnița, Cosâmbești, Făcăieni, Gheorghe Lazăr, Giurgeni, Gura Ialomiței, Mărculești, Mihail Kogălniceanu, Movila, Ograda, Platonești, Săveni, Scânteia, Stelnica, Sudiți, Țândărei, Valea Ciorii, Vlădeni (jud. Ialomița).

Primul pas în abordarea LEADER pentru Teritoriul acoperit de Parteneriatul GAL DANUBIUS IALOMIȚA-BRĂILA a fost făcut în perioada 2007 – 2013, prin intermediul Axei IV din PNDR, de către Asociația GAL DUNĂREA DE JOS SUBREGIUNEA BORDUSANI-GIURGENI, care a realizat și implementat în mod participativ, printr-o abordare ”de jos în sus” a tuturor actorilor locali implicați Strategia de Dezvoltare Locală, reușind să aibă o contribuție semnificativă în dezvoltarea dinamică a 21 de comunități, ce se regăsesc astăzi la baza parteneriatului GAL DANUBIUS IALOMIȚA-BRĂILA. Al doilea pas a fost făcut pe fondul oferit de instrumentele financiare nerambursabile UE prin PNDR 2014 – 2020 precum și pe baza experienței dobândite anterior, Parteneriatul GAL DANUBIUS IALOMIȚA-BRĂILA și-a asumat continuarea dezvoltării de tip LEADER pentru toate cele 29 UAT-uri componente ale Parteneriatului aplicând pe Sub-Măsura 19.1 – ”Sprijin pregătit pentru elaborarea strategiilor de dezvoltare locală”. Prin acest proiect au fost derulate o serie de activități de animare și întâlniri de consultare cu toți partenerii implicați, cu scopul real de a consolida capacitatea de colaborare și implicare a populației din comunitate, de a identifica astfel nevoile și prioritățile locale și de a direcționa inițiativele locale către o direcție adaptată acestora.

Asociația Grupul de Acțiune Locală Meleagurile Cricovului, Suprafață: 651.03 km², Populație: 69,926 locuitori.

Acoperire teritorială (Prahova/Ialomița): Albești-Paleologu, Bucov, Ceptura, Ciorani, Drăgănești, Gornet-Cricov, Iordăcheanu, Popu, Sălciile, Tătaru, Valea Călugărească, Urlați (Oraș, jud. Prahova), Jilavele (jud. Ialomița).

Asociația Grupul de Acțiune Locală Meleagurile Cricovului a fost înființată legal în data de 22 septembrie 2016, în data de 25 noiembrie 2016 fiind semnat contractul de finanțare în cadrul Axei LEADER din Programul Național de Dezvoltare Rurală 2014-2020.. Asociația Grupul de Acțiune Locală Meleagurile Cricovului este o entitate ce reprezintă un parteneriat public–privat, care reunește 55 de parteneri (13 autorități publice; 42 reprezentanți ai sectorului privat și ai societății civile) din zona sud-est a județului Prahova..

Având în vedere lista scurtă a asociațiilor de dezvoltare intercomunitară și a grupurilor de dezvoltare locală existente la nivelul județului Ialomița, se recomandă o creștere a intensității relaționării, atât la nivel local, cât și la nivel regional, cu alți actori importanți care pot să sprijine semnificativ dezvoltarea teritorială a județului Ialomița.



2.8.7.3. Acorduri de cooperare/colaborare

Consiliul Județean Ialomița are încheiate acorduri de cooperare/colaborare cu următoarele instituții:

- Asociația Colegiului Național „Mihai Viteazul” Slobozia;
- Casa Municipală de Cultură Urziceni;
- Școala cu clasele I-VIII, Nr.6 „Mihai Viteazul” Fetești;
- Grupul Școlar Agricol Făcăeni;
- Fundația de Turism și Ecologie a Dunării de Jos „Ciulinii Bărăganului”;
- Asociația Județeană Sportul pentru Toți;
- Inspectoratul Școlar al Județului Ialomița;
- Asociația Tinerilor din Ialomița;
- Școala cu clasele I-VIII Nr.3, Slobozia;
- Direcția Județeană pentru Sport și Tineret Ialomița;
- Clubul Sportiv de Arte Marțiale „Cetatea DOJO”;
- Asociația Județeană de Karate WKC Ialomița;
- Asociația Club Sportiv TenisCon Slobozia;
- Asociația Județeană de Fotbal Ialomița;
- Societatea Națională de Cruce Roșie din România-Filiala Ialomița;
- Asociația Învățătorilor Ialomițeni;
- Asociația Montan - Club Excelsior Ialomița;
- Uniunea Artiștilor Plastici -Filiala Slobozia, Ialomița;
- Asociația Națională a Surzilor din România-Filiala Ialomița.

2.8.7.4. Relații de cooperare cu Asociații internaționale

În conformitate cu art. 89 alin. 7 din Codul Administrativ (OUG 57/2019), în privința posibilității Consiliilor Județene de a adera la asociații internaționale pentru protecția și promovarea intereselor comune, Consiliul Județean Ialomița, începând cu anul 2021, face parte din noua rețea de Hub-uri regionale **RegHub 2.0**, constituită la inițiativa Comitetului European al Regiunilor (CoR) și cuprinzând 46 de instituții membre. La nivelul României, Consiliul Județean Ialomița, împreună cu Consiliul Județean Harghita și Consiliul Județean Timiș, vor monitoriza implementarea politicilor Uniunii Europene la nivel regional și vor asigura faptul că opiniile persoanelor interesate la nivel regional și local vor fi luate în considerare în faza de evaluare a politicilor europene.

Unul dintre motivele principale pentru care Consiliul Județean Ialomița nu are o relaționare mai intensă la nivel european și internațional este legat de faptul că poziționarea județului nu este la granița națională. Județele poziționate la graniță au oportunitatea de a construi relații de cooperare cu județele și regiunile de dezvoltare din țările învecinate.

2.8.8. PRINCIPALELE CONCLUZII, PROVOCĂRI ȘI RECOMANDĂRI PENTRU STRATEGIE

CONCLUZII, PROVOCĂRI, ELEMENTE DE POTENȚIAL	POSSIBILE INTERVENȚII
Aparatul de specialitate al Consiliului Județean Ialomița necesită o revitalizare a efectivului de resurse umane, în	Consiliul Județean Ialomița poate revitaliza treptat efectivul resurselor umane prin recrutarea persoanelor

CONCLUZII, PROVOCĂRI, ELEMENTE DE POTENȚIAL	POSIBILE INTERVENȚII
<p>sensul obținerii unei distribuții echilibrate a numărului de angajați în raport cu grupa de vârstă din care fac parte.</p>	<p>tinere, aflate la început de carieră, pe posturi specifice pregătirii lor academice și profesionale (referenți/debutanți). Această măsură va permite ca în aparatul de specialitate al Consiliului Județean Ialomița să crească numărul de persoane care se încadrează în grupe de vârstă tinere, beneficiind pe termen lung de pe urma faptului că persoanele tinere vor avea oportunitatea de a crește profesional în cadrul instituției și de a fi mult mai angrenate în activitățile acesteia.</p>
<p>Există un număr foarte redus de participanți în cadrul sesiunilor de formare profesională. Dacă această tendință se va menține pe o durată mai lungă de timp, va exista o scădere a calității muncii funcționarilor din aparatul de specialitate al CJ Ialomița.</p>	<p>Progresul tehnologic și apariția noilor metode de lucru în cadrul administrației publice sunt două aspecte care trebuie să fie constant avute în vedere pe parcursul dezvoltării profesionale a persoanelor angajate în aparatul de specialitate al CJ Ialomița. Factorii utilizați pentru stimularea angajaților de a participa și a performa în cadrul sesiunilor de formare trebuie să aibă la bază aspecte relevante pentru aceștia. Unul dintre factori este crearea unui mediu competitiv intern în care fiecare angajat să poată performa, atât în mod individual, cât și în echipă. Un alt factor este legat oferirea angajaților, în limita atribuțiilor, sarcini care să fie concepute în așa fel încât îndeplinirea lor să fie o provocarea.</p>
<p>Gradul de realizare a veniturilor proprii la bugetul Consiliului Județean Ialomița este unul scăzut. Pentru creșterea capacității administrative, respectiv creșterea autonomiei decizionale, CJ Ialomița va trebui să crească volumul veniturilor din surse proprii.</p>	<p>Creșterea volumului veniturilor proprii la bugetul local se poate realiza prin valorificarea mai eficientă a imobilelor deținute de Consiliul Județean Ialomița. Se recomandă evaluarea eficienței actuale a imobilelor aflate în patrimoniul Consiliului Județean Ialomița din punct de vedere al generării veniturilor la bugetul local, încetarea sarcinilor pentru imobilele neperformante financiar sau în care nu se desfășoară activități aflate în concordanță cu interesul public și identificarea unor noi oportunități de a valorifica imobilele.</p> <p>Se recomandă Consiliului Județean Ialomița să realizeze mai multe investiții generatoare de venituri la bugetul local. Capacitatea CJ Ialomița de a genera venituri proprii este dependentă de acest tip de investiții.</p>
<p>Capacitate redusă a aparatului de specialitate al CJ Ialomița în atragerea fondurilor nerambursabile. Această lipsă a capacității se reflectă într-o performanță slabă de a crește volumul bugetelor de investiții pe baza fondurilor externe în cadrul financiar 2014 – 2020.</p>	<p>Crearea unui departament de sine stătător pentru atragerea și gestionarea fondurilor externe. În cadrul departamentului pot fi create posturi vacante care să fie ocupate pe perioadă determinată sau nedeterminată, în funcție de fluxul proiectelor, asigurând o capacitate administrativă adecvată de a gestiona proiecte finanțate din fonduri externe pe parcursul fiecărei etape de implementare a acestora.</p>
<p>Există o performanță slabă în atragerea fondurilor externe la nivelul UAT-urilor din județul Ialomița.</p>	<p>Crearea unui departament de sine stătător pentru atragerea și gestionarea fondurilor externe poate să includă un serviciu dedicat efectuării demersurilor</p>

CONCLUZII, PROVOCĂRI, ELEMENTE DE POTENȚIAL	POSIBILE INTERVENȚII
	<p>necesare accesării fondurilor externe pentru unitățile administrativ-teritoriale din județul Ialomița care nu au această capacitate administrativă. Aceasta este o măsură prin care unitățile administrativ-teritoriale nu vor fi nevoite să genereze cheltuieli de funcționare suplimentare cu efectivul de resurse umane în contextul în care nu dispun de finanțări externe.</p>
<p>La nivelul aparatului de specialitate al CJ Ialomița există un număr redus de echipamente IT puse la dispoziția angajaților. O mare parte a echipamentelor IT existente se află într-un stadiu avansat de învechire (luând drept referință un ciclu de viață de 5 ani), crescând riscul ca activitățile instituției să nu se desfășoare eficient.</p>	<p>Intervenția recomandată în acest context este achiziționarea unui număr de echipamente IT noi care să corespundă necesarului bunei funcționări a aparatului de specialitate al Consiliului Județean Ialomița. Achiziționarea echipamentelor IT (hardware) este o măsură care face parte din procesul de digitalizare a instituțiilor publice. Echipamentele IT performante vor contribui substanțial la eficiența de lucru a angajaților. Se recomandă ținerea unei evidențe a învechirii echipamentelor IT și reînnoirea acestora după depășirea unei perioade de utilizare de 5 ani. Echipamentele IT înlocuite pot fi donate către instituțiilor care nu dispun de acestea sau pot fi valorificate în sistem „buy-back”.</p>
<p>La nivelul județului Ialomița nu există un nivel ridicat de digitalizare a unităților administrativ-teritoriale, în special o rețea între instituții care să conecteze activitățile UAT-urilor.</p>	<p>Crearea unui sistem de interoperabilitate va permite conectarea tuturor UAT-urilor la nivelul județului Ialomița. Această rețea este necesară pentru colectarea datelor din teritoriu și utilizarea acestor date pentru a contura politici publice eficiente pentru cetățeni și pentru actorii locali. Un sistem de interoperabilitate poate fi benefic pentru instituțiile publice din județul Ialomița în contextul în care se creează o platformă care utilizează tehnologia GIS unde cetățenii pot semnala probleme identificate la nivelul județului. Astfel, acțiunile autorităților publice vor putea să se apropie mai multe de nevoile cetățenilor.</p>
<p>La nivelul județului Ialomița sunt implicați un număr relativ mic de actori care contribuie la dezvoltarea județului. Nu există consolidate relații cu un număr semnificativ de instituții interne sau externe, relevante pentru dezvoltarea județului Ialomița. De asemenea, există un număr relativ redus de asociații (GAL/ADI) care au ca scop facilitarea sistemelor administrative necesare pentru distribuirea investițiilor în cadrul județului Ialomița.</p>	<p>Se recomandă crearea mai multor relații de cooperare cu instituții naționale și internaționale în scopul promovării și dezvoltării județului Ialomița, în funcție de nevoile identificate.</p> <p>Există un număr relativ redus de Asociații de dezvoltare intercomunitară și Grupuri de acțiune locală care gestionează un număr relativ mare de localități. Contextul prezintă riscul ca unele localități să fie marginalizate din cauza faptului că asociațiile sunt nevoite să se concentreze pe o arie mare de dezvoltare. Mai multe asociații care au mai puține teritorii în administrare se pot concentra mai eficient pe nevoile de dezvoltare a teritoriilor respective.</p>

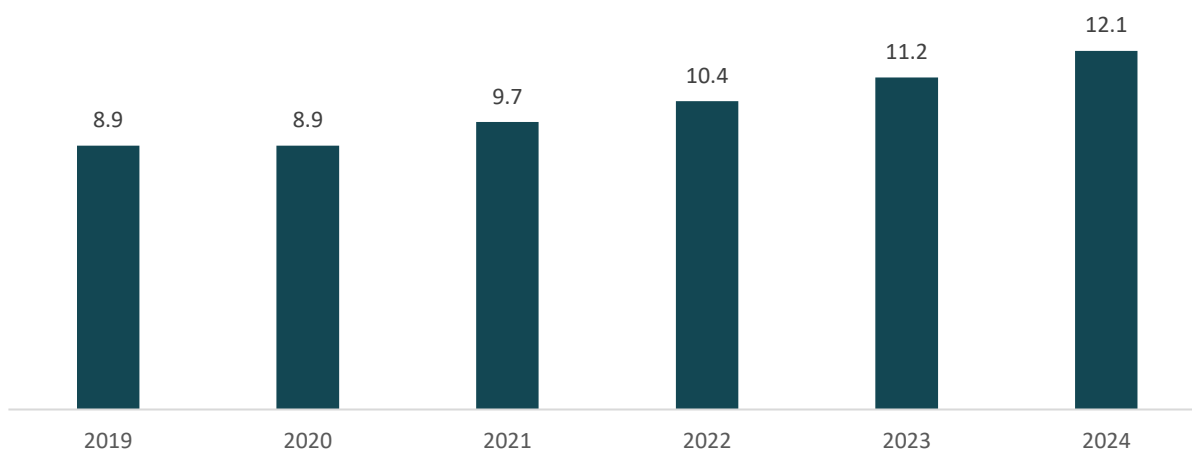
2.9. CONCLUZII

2.9.1. PROGNOZA INDICATORILOR ECONOMICO-SOCIALI AI JUDEȚULUI PENTRU PERIOADA 2021-2027

Conform prognozei oficiale realizate de către Comisia Națională de Prognoză, valoarea producției de bunuri și servicii din economia județului Ialomița este așteptată să continue tendința ascendentă identificată în intervalul 2014-2018 și prezentat la începutul acestei analize. Această creștere poate fi accelerată fie de investiții semnificative (generând cheltuieli publice de capital importante), de exemplu în infrastructură, fie de exporturi nete mai mari, bazate pe creșterea valorii adăugate în sectoarele productive. Totuși, există și piedici în atingerea unui nivel al producției mai ridicat, previzionat a fi mai ridicat comparativ cu nivelul național: ponderea ridicată a producției agricole în totalul regional și național poate fi afectată de condițiile climatice extreme, în lipsa unui sistem performant de irigații.

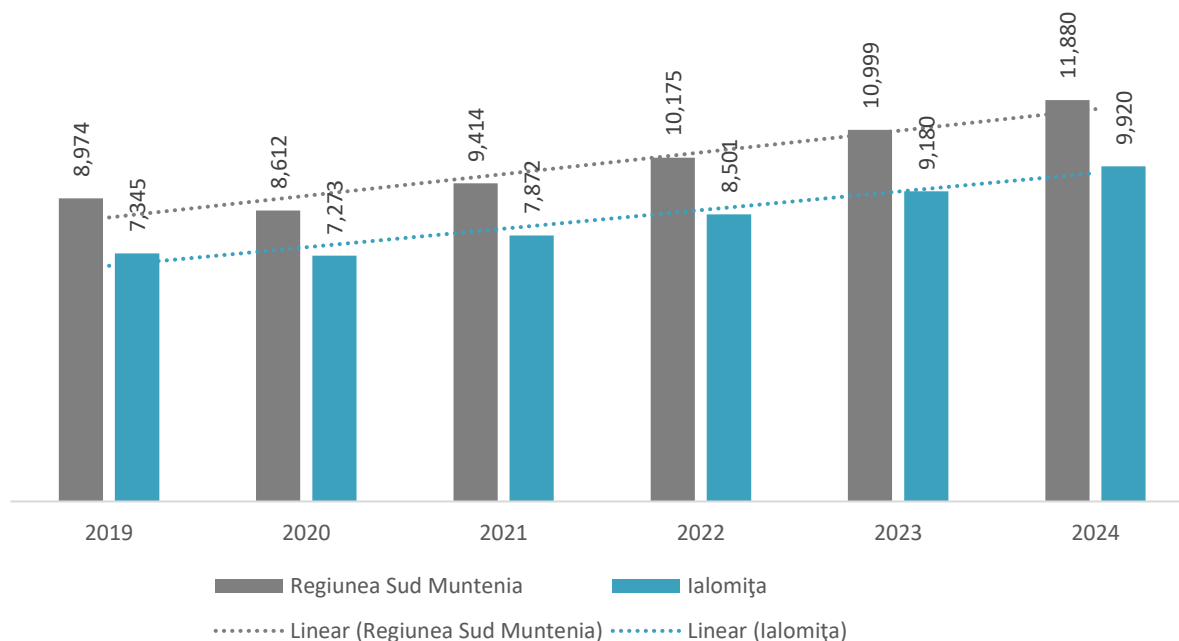
În ceea ce privește valoarea PIB/locuitor (prețuri curente, EUR/locuitor), tendința crescătoare se menține, însă la fel și decalajul față de media regională.

FIGURA 250 EVOLUȚIA PROGNOZATĂ PENTRU PRODUSUL INTERN BRUT, MLD. RON, PREȚURI CURENTE



Sursa: Comisia Națională de Prognoză, 2021

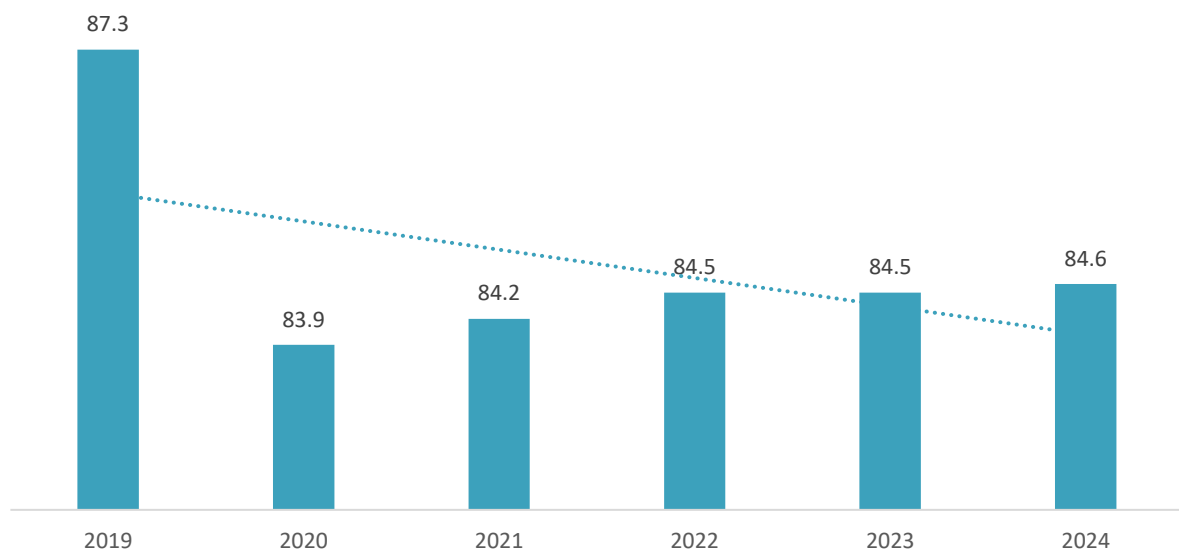
FIGURA 251 EVOLUȚIA PIB/LOCUITOR LA NIVEL JUDEȚEAN ȘI REGIONAL, PROGNOZĂ



Sursa: Comisia Națională de Prognoză, 2021

În ceea ce privește evoluția forței de muncă, estimările oficiale arată o descreștere a populației ocupate, în condițiile accentuării factorilor demografici defavorabili (spor natural negativ, migrație), însă cu tendințe de redresare către anul 2022-2023 și stabilizare.

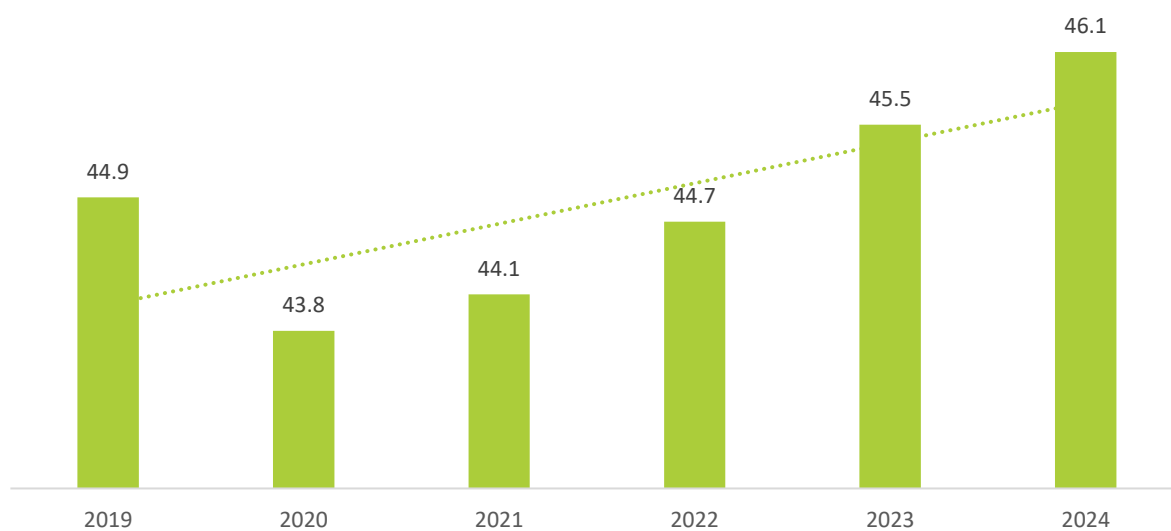
FIGURA 252 EVOLUȚIA PROGNOZATĂ A POPULAȚIEI OCUPATE LA NIVEL JUDEȚEAN



Sursa: Comisia Națională de Prognoză, 2021

În condițiile intensificării eforturilor de dezvoltare a unui mediu de afaceri performant, inclusiv în sectorul agricol (unde înființarea de noi firme și realizarea tranziției către o productivitate mai ridicată este așteptată să se producă), numărul de salariați este previzionat a continua traiectoria pozitivă. Totodată, această creștere se poate datora creșterii numărului de salariați din sectorul public, cu consecințe discutabile asupra potențialului de dezvoltare economică.

FIGURA 253 EVOLUȚIA PROGNOZATĂ A NUMĂRULUI MEDIU DE SALARIAȚI LA NIVEL JUDEȚEAN



Sursa: Comisia Națională de Prognoză, 2021

2.9.2. ANALIZA SWOT

PUNCTE TARI	PUNCTE SLABE
DEZVOLTARE TERITORIALĂ	
<p>Prezența fluviului Dunărea în extremitatea estică a județului pe o distanță de 75km – Dunărea Veche și 48 km – Brațul Borcea, prezintă un element de potențial în conectarea județului la transportul fluvial</p> <p>Localitățile Urziceni, Căzănești, Țândărei beneficiază de accesibilitate crescută fiind traversate de DN2A</p> <p>Fetești este amplasat pe DN3A, care străbate Lehliu, având ca destinație Capitala</p> <p>Pondere ridicată a suprafeței arabile la nivel județean - Solurile județului Ialomița fac parte din categoria cernoziomurilor-193.000 ha cu un potențial de fertilitate deosebit</p> <p>Municipiului Slobozia prezintă o accesibilitate ridicată, izocrona de 20 de minute se suprapune peste a 3 coroană de UAT-uri din proximitatea municipiului</p> <p>La nivelul județului Ialomița, mai mult de trei sferturi dintre Planurile Urbanistice Generale ale UAT-urilor componente se află în elaborare sau avizare sau au fost deja actualizate</p> <p>Evoluția numărului de locuințe este una pozitivă, de 4%, fiind însoțită și de o creștere mai accentuată a suprafeței locuibile, de 27%, în perioada 2010-2020, ceea ce conduce la o calitate a locuirii mai ridicată</p> <p>În zona de est a județului predomină UAT-urile cu o pondere ridicată a suprafeței ocupate de ape și bălți, ce oferă peisaje naturale specifice mediului acvatic.</p>	<p>Evoluție negativă -0,09 a terenurilor ocupate de păduri în perioada 2010-2014</p> <p>La nivelul așezărilor se disting uneori diferențe semnificative între așezările aflate în aria de polarizare a Capitalei și cele aflate în afara acesteia din punct de vedere al profilului zonelor de locuire</p> <p>Declinul demografic al orașelor mici și mijlocii din județ</p> <p>Județul este traversat de autostrada A2 în zona estică în UAT Fetești, ceea ce conduce la ocolirea județului în tranzitul către litoralul românesc</p> <p>Lipsa unor zone funcționale coezive, care să funcționeze ca motoare de dezvoltare ale județului</p> <p>Principala zonă de expansiune teritorială se regăsește în jurul municipiului Urziceni, care a cunoscut de-a lungul timpului o dezvoltare de tip, urban sprawl', prin dezvoltarea zonelor de la periferie (Cartierul Nou, Cartierul Peste Linie) și a suburbiilor, dinspre vest (Bărbulești), dinspre est (Manasia) și dinspre sud-vest (Coșereni)</p>
STRUCTURA SOCIO-DEMOGRAFICĂ ȘI DEZOLTARE SOCIALĂ	
<p>Copiii și tinerii ce fac parte din grupa actuală 0-15 ani sunt educați și au o afinitate mai mare pentru utilizarea soluțiilor digitale, ceea ce favorizează adaptarea și adoptarea altor servicii publice la soluțiile digitale în viitor (când aceștia vor deveni adulți).</p> <p>La nivel teritorial se remarcă UAT-urile din mediul rural care au cunoscut o evoluție ascendentă a populației (Bărbulești – 34,9%, Borănești – 5,7%, Ograda – 4,6%, Roșiori – 0,3%, Sinești – 6,8%) și orașul Țândărei (5,57%) din mediul urban.</p> <p>Se remarcă o situație favorabilă cu un spor natural cu valori pozitive în UAT-urile Țândărei, Ograda și Bărbulești.</p> <p>În județul Ialomița (720,0‰) se observă o situație mai bună decât în regiune (622,1‰) și în țară (640,0‰) în ceea ce privește rata de înlocuire a forței de muncă.</p>	<p>Declinul demografic și îmbătrânirea populației afectează profilul demografic al județului Ialomița.</p> <p>Scăderea ratei sporului natural ce contribuie la declinul demografic.</p> <p>Rata de înlocuire a forței de muncă indică un deficit mai mare de 50% în următorii 10-15 ani.</p> <p>Soldul negativ al migrației internaționale afectează problema echilibrării necesarului de forță de muncă.</p> <p>Îmbătrânirea populației corelată cu creșterea presiunii parentale, conduce la creșterea nevoii de adaptare la nevoile vârstnicilor prin instituții sociale, metode de proiectare urbană, creșterea accesibilității.</p> <p>Prezența zonelor marginalizate în municipiile Slobozia și Fetești, precum și în UAT-urile Borănești și Bărbulești care se confruntă cu marginalizare severă.</p>



UNIUNEA EUROPEANĂ



Tendința de creștere a numărului de persoane pentru grupele de vârstă situate între 0 și 15 ani.

ECONOMIA

Resursele de teren agricol importante ce permit exploatarea unei varietăți mari de culturi în regim intensiv (legume, cereale) și pentru creșterea animalelor

Disponibilitatea ridicată a cursurilor de inițiere / (re)calificare pentru șomeri

Existența unui număr ridicat de orașe și municipii în teritoriu, ce pot furniza servicii de sprijin pentru afaceri, respectiv pot constitui elemente de atractivitate pentru investitori

Soldul pozitiv al întreprinderilor active (firme nou create minus firme desființate), ce creează premise favorabile dezvoltării economice

Nivelul salarial redus reprezintă un factor de atractivitate pentru investitorii din industriile intensive în forță de muncă (textile, confecții)

Diversitatea redusă a structurilor și serviciilor de sprijin a afacerilor (în afara unui parc industrial)

Ponderea relativ mare în totalul companiilor active, salariaților și cifrei de afaceri a unor sectoare intensive în forță de muncă, cu o intensitate redusă în cunoaștere/ tehnologie – agricultură, comerț, transport, industria prelucrătoare ușoară (alimentară, textilă)

Capacitate antreprenorială redusă, densitate foarte mică a întreprinderilor active

Activitate CDI extrem de redusă

Balanță comercială negativă în majoritatea sectoarelor, dependența mare de importuri, balanță pozitivă în exportul de produse cu un grad mic de prelucrare (deci cu valoare adăugată redusă)

Sector terțiar slab dezvoltat, bazat pe un sector public în creștere, posibilități reduse de antreprenoriat în sectoare profesionale intensive în cunoaștere

TURISM

Județul Ialomița dispune de numeroase atracții inedite, cum sunt resursele naturale bogate și resursele antropice unice, cum sunt de exemplu Benturile de la Bordușani sau cetatea geto-dacică Helis.

Existența mai multor Rezervații Naturale de mare importanță pe teritoriul județului – Lacul Strachina, Lacul Amara, Lacul Fundata etc.

Județul dispune de o bogată și inedită cultură populară românească, existând materiale ale prezenței geto-dacilor.

Existența unor resurse turistice naturale și antropice diverse ce favorizează practicarea unor numeroase tipologii de turism, precum: turismul cultural-religios, turismul rural, turismul pentru vânatoare sau pescuit sau turismul balneoclimatic /de wellness.

Existența stațiunii Amara, stațiune bine cunoscută pentru nămolul sapropelic și apele minerale utilizate în tratamentul a diverse afecțiuni.

Diversitatea ofertei de cazare este relativ vizibilă la nivelul distribuției unităților de cazare clasificate pe categoriile de confort, în cadrul căreia predomină structurile de calitate crescută, respectiv 3 stele.

Existența proiectelor pilot de promovare a activităților de turism cultural în perioada post-pandemie – proiectul Explorator în Bărăgan și posibilitatea vizualizării muzeelor 3D și a tururilor virtuale.

Istoria și tradițiile din Bărăgan slab promovate și valorificate în mediul online.

Valorificarea insuficientă a componentei arheologice de pe teritoriul județului Ialomița.

Lipsa unei abordări strategice la nivel județean asupra dezvoltării sectorului turistic – se remarcă lipsa unei strategii unitare în domeniul turismului sau a unei identități vizuale asumate și promovate a județului.

Promovarea în mediul online și social-media este slab utilizată, informația oferită de către instituții publice sau entități comerciale fiind fragmentată și insuficientă.

Slaba promovare a unităților de tip balneoclimatic în mediul online și/sau la nivel național.

Lipsa unor organizații non-guvernamentale care au ca obiectiv de activitate promovarea turismului.

Capacitate mică de cazare în diverse structuri de primire a turiștilor.

Infrastructura de primire turistică slab dezvoltată pe teritoriul județului.

Insuficiența dotărilor moderne din destinațiile dedicate turismului balneoclimatic, care face ca acestea să nu poată fi competitive la nivel național sau internațional pentru care ar putea petrecere sejururi îndelungate în astfel de facilități.

Inexistența mai multor unități hoteliere de 5 stele și a unor structuri cu număr ridicat de locuri de cazare și/sau



UNIUNEA EUROPEANĂ



Programul Operațional Capacitate Administrativă
Competența face diferența!



Instrumente Structurale
2014-2020

Tendința de sporire a fluxurilor turistice în județul Ialomița, în perioada 2010-2019 – numărul de sosiri, a cunoscut o tendință generală de creștere cu 19,43%.

Unul dintre principalele atuuri ale destinației îl reprezintă nivelul ridicat de autenticitate cu privire la valorile de patrimoniu construit și natural, aspecte apreciate îndeosebi de turiștii străini – în special în contextul turismului rural.

săli de conferințe pentru practicarea unor evenimente de anvergură – conferințe.

Caracter sezonier al activităților turistice și insuficiența unor dotări și produse turistice integrate la nivel local / județean care să susțină turismul pe tot parcursul anului.

Deficiențe majore ale infrastructurii de cazare și structurilor de alimentație publică în zonele rurale și necesitatea de realizare a unora noi.

Durata medie de ședere a cunoscut o tendință generală de scădere de -22,77% în perioada 2010-2019, precum și numărul de înnoptări al turiștilor care a cunoscut o scădere de -7,77% în aceeași perioadă.

Cel mai practicat tip de turism în județul Ialomița este cel de scurtă durată, fapt ce indică o performanță turistică scăzută în ceea ce privește șederea vizitatorilor.

CAPACITATE ADMINISTRATIVĂ

În organigrama aparatului de specialitate al Consiliului Județean Ialomița proporția dintre funcțiile de execuție și funcțiile de conducere este una echilibrată.

Aparatul de specialitate al Consiliului Județean Ialomița funcționează adecvat sub capacitatea maximă a efectivului de personal care poate fi angajat de instituție, permițând creșterea capacității administrative în contextul apariției acestei nevoi.

Consiliului Județean Ialomița are la dispoziție sume considerabile în fondul de rezervă rezultate în urma înregistrării unui excedent bugetar la finalul exercițiului financiar.

Volumul investițiilor alocate din bugetul Consiliului Județean Ialomița se situează în proximitatea mediei regionale, respectiv a mediei naționale.

Ponderea cheltuielilor de capital din bugetul Consiliului Județean Ialomița este peste pragul de 30%, depășind media înregistrată la nivel regional și la nivel național.

Consiliul Județean Ialomița nu are datorii restante survenite din împrumuturi la bugetul local.

Aparatul de specialitate al Consiliului Județean Ialomița are definite proceduri operaționale care acoperă majoritatea activităților instituției și pe baza cărora se asigură un nivel ridicat al calității gestionării proceselor interne ale instituției și prestării serviciilor publice.

Consiliul Județean Ialomița are creată o nouă platformă online dedicată activității instituției prin care va comunica mai eficient cu mediul extern.

Există un cont de Facebook activ al instituției unde cetățenii și actorii locali pot adresa direct întrebări reprezentanților instituției și pot primi răspuns în timp real.

În organigrama aparatului de specialitate al Consiliului Județean Ialomița nu există un departament dedicat accesării și gestionării fondurilor externe, capacitate de atragere a finanțării nerambursabile fiind afectată.

Eficacitate scăzută a planificării execuției bugetare (veniturile și cheltuielile estimate la bugetul Consiliului Județean Ialomița au fost mult sub așteptări la finalul exercițiului financiar)

Atât la nivelul Consiliului Județean Ialomița, cât și la nivelul județului Ialomița, există o capacitate scăzută privind atragerea fondurilor externe.

Capacitate scăzută a Consiliului Județean Ialomița privind gestionarea fondurilor externe accesate.

Numărul echipamentelor IT utilizate în aparatul de specialitate al Consiliului Județean Ialomița este mai mic față de numărul total al funcțiilor ocupate, reprezentând lipsa capacității instituției de a pune la dispoziție efectivului de resurse umane echipamentele necesare pentru asigurarea bunei funcționări a instituției.

Relațiile de cooperare pe plan intern sunt încă relativ slabe din punct de vedere al asociațiilor și instituțiile cu care Consiliul Județean Ialomița a format parteneriate cu scopul participării la un efort comun pentru dezvoltarea județului Ialomița.

O parte dintre echipamentele IT utilizate pentru buna funcționare a activităților Consiliului Județean Ialomița urmează să aibă un stadiu de învechire avansat, ajungând la finalul ciclului de viață.

SERVICIILE PUBLICE

EDUCAȚIE

Numărul de elevi raportat la numărul de cadre didactice a scăzut la un nivel asemănător cu media națională.

Școlile gimnaziale au un nivel de deservire teritorial bun, situat peste media înregistrată la nivel național.

Numărul de echipamente IT la nivel județean a crescut semnificativ în 2020, iar rezultatele absolvenților de bacalaureat la proba de competențe digitale arată un potențial ridicat pentru specializarea tinerilor în sectoare precum IT, robotică, IoT, aplicații mobile etc.

3 licee la nivel județean înregistrează rate de promovare a examenului de bacalaureat de cel puțin 80%.

Colaborarea instituțiilor de învățământ cu mediul de afaceri local și județean asigură diversificarea posibilităților de învățare a unei meserii căutate pe piața forței de muncă locală și, în același timp, o absorbție mai facilă a absolvenților școlilor profesionale.

Infrastructura de învățământ are un nivel de deservire scăzut, este deficitară în special pentru preșcolari și învățământul primar, iar 38 de instituții, majoritar în mediul urban, funcționează în 2 schimburi pe zi, ceea ce pune presiune diferențiat pe infrastructura de învățământ.

Nivel redus al laboratoarelor didactice în unitățile de învățământ din mediul rural (în general 1-2 per UAT).

La nivel județean nu au mai fost realizate investiții în material rulant destinat transportului școlar, astfel că autobuzele existente s-au uzat, iar necesarul de navetă al elevilor este mai mare decât parcul auto disponibil.

La nivel județean există un număr restrâns de opțiuni pentru învățământ dual în cadrul școlilor profesionale, în ciuda parteneriatelor cu operatori economici.

Rata de promovare a examenelor de bacalaureat și evaluare națională se menține la un nivel scăzut, chiar dacă nivelurile anuale de promovare în cadrul studiilor este de peste 90%.

Efectivele școlare anuale de la nivel județean prezintă o rată continuă de scădere în ultimii ani, însă la nivelul unităților de învățământ gimnazial se preconizează o creștere semnificativă (diferență de 2000 de persoane) în următorii 4 ani a numărului de elevi, astfel că infrastructura disponibilă trebuie să corespundă cu spațiile necesare înglobării acestora.

SĂNĂTATE

Este printre județele cu cele mai mici rate al mortalității infantile - 18,3‰.

Este printre județele cu o rată mică a incidenței prin boli ischemice ale inimii în 2019 de 270,4‰ locuitori;

Este printre județele cu cele mai mici rate ale prevalenței diabetului zaharat (la 100.000 locuitori) în 2019 de 3541,7.

Este printre județele cu o rată mică a prevalenței cancerului la sâni la femei în 2019 cu 424,1‰.

Este printre județele cu cele mai mari scăderi al ratei morbidității spitalizate prin cancer pulmonar de la 147,5‰ locuitori la 128,1‰ locuitori.

Este printre județele cu cele mai puține cazuri noi de astm bronșic de 31,3‰ locuitori.

Scăderea cazurilor noi de tulburări mintale și comportamentale de la 1.371,9 pe 1.000 de locuitori la 143,3 pe 1.000 loc.;

Municipiul Slobozia concentrează cea mai variată gamă de servicii medicale, celelalte zone din județ dispun de un nivel al infrastructurii și serviciilor mult mai redus.

Pe teritoriul județului nu mai există cabinete medicale de familie care să funcționeze în sistem public de sănătate. În localitățile din Ialomița se regăsesc doar cabinete medicale de familie private.

Comunele Adâncata, Alexeni, Bărbulești, Borănești, Buești, Ciocârlia, Colelia, Drăgoești, Giurgeni, Gura Ialomiței, Perieți, Platonești, Reviga, Sărăteni, Sinești, Stelnica nu beneficiază de medic de familie, respectiv cabinet medical.

În profil teritorial în mediul rural există comune care nu beneficiază de unități sanitare de bază (farmacie, cabinet stomatologic etc.).

Localitățile Țândărei, Căzănești, Bordușani, Scânteia, Săveni, Jilavele, Grivița, Mihail Kogălniceanu, Ciocchina înregistrează valori peste limita maximă de 3.000 de

Scăderea cazurilor noi ale bolilor ochilor și anexelor sale de la 2.979,7 pe 1.000 de locuitori la 1.786,1 pe 1.000 loc.

Scăderea cazurilor noi ale bolilor urechii și apofizei mastoide de la 3.667,5 pe 1.000 de locuitori la 2.103,0 pe 1.000 loc.

Scăderea cazurilor noi ale bolilor aparatului circulator de la 3.641,0 pe 1.000 de locuitori la 2.232,5 pe 1.000 loc.

Scăderea cazurilor noi ale bolilor aparatului respirator de la 38.197,8 pe 1.000 de locuitori la 18.688,1 pe 1.000 loc.

Scăderea cazurilor noi ale bolilor sistemului osteo-articular, mușchi de la 9.556,8 pe 1.000 de locuitori la 4.852,7 pe 1.000 loc.

Scăderea cazurilor noi de boli ale aparatului genito-urinar de 6.452,0 pe 1.000 de locuitori la 3.709,2 pe 1.000 loc.

loc./medic în ceea ce privește numărul de locuitori ce revin unui medic de familie.

Tendința de creștere a numărului de locuitori ce revin unui medic de familie.

Este printre județele cu o creștere a mortalității brute în intervalul 2018-2019 de la 11,5% la 13,3%.

Este printre județele cu o creștere a mortalității standardizate în intervalul 2018-2019 de la 8,8 ‰ la 8,9 ‰.

Este printre județele cu o creștere a ratei mortalității prin tumori maligne în intervalul 2018-2019 de la 249,7‰ la 270,5‰.

Este printre județele cu o creștere a ratei mortalității prin boli ale aparatului digestiv în intervalul 2018-2019 de la 39,4‰ la 47,9‰.

Este printre județele cu creșteri ale ratei mortalității prin cancer la prostată în intervalul 2018-2019 de la 16,9 la 25,7‰.

SERVICIILE SOCIALE

Experiența angajaților din cadrul DGASPC, precum și expertiza acestora în domeniu.

Existența serviciilor integrate pe piața muncii pentru persoanele cu dizabilități.

Prezența interesului și a proiectelor de dezvoltare a infrastructurii sociale la nivel județean (construirea de centre, cămine de bătrâni, centre de zi, construirea de locuințe sociale etc.)

Realizarea de colaborări între instituțiile de asistență socială și ONG-uri pentru implementarea de proiecte și dezvoltarea infrastructurii sociale.

Creșterea numărului de persoane cu dizabilități angajate în perioada 2010-2020 cu 51%.

Investițiile nu sunt suficiente pentru a dezvolta noi servicii și a le îmbunătăți pe cele existente.

Lipsa de corelare în ceea ce privește numărul real de beneficiari între instituțiile furnizoare de servicii sociale.

Concentrarea centrelor de servicii sociale în mediul urban și de-a lungul axelor de circulație importante din județ conduc la o accesibilitate îngreunată a comunelor din mediul rural.

Serviciile sociale nu sunt suficient de diversificate la nivel județean pentru a răspunde nevoilor tuturor beneficiarilor de asistență socială.

Serviciul de psihiatrie pediatrie nu este suficient de dezvoltat la nivelul județului, ceea ce conduce la o dificultate în obținerea unor evaluări pentru copii cu dizabilități (în special în cazul celor cu autism).

Scăderea numărului de asistenți maternali în ultima decadă aflată în contrast cu creșterea numărului de copii încadrați cu diferite grade de handicap.

CULTURĂ

Județul dispune de numeroase atracții inedite, cum sunt: obiectivele naturale și culturale, zone cu valoare etnografică specială, zone arheologice etc.

Județul Ialomița prezintă o ofertă culturală relativ bogată, fiind alcătuită de instituții culturale precum: muzee, teatre, biblioteci, lăcașuri și edificii de cult, monumente etc.

Deservire relativ satisfăcătoare a majorității UAT-urilor din județul Ialomița cu dotări culturale de bază –

Vizibilitate redusă a instituțiilor culturale din zonele rurale și distribuția spațială a acestora inegală față de mediul urban.

Lipsa mai multor Centre de Informare Turistică distribuite la nivelul județului (în acest moment fiind existente pe teritoriul județului doar CNIPT Slobozia și CNIPT Amara).

Slaba promovare a atracțiilor culturale din județul Ialomița – sunt promovate doar 8-9 atracții principale.

biblioteci, muzee, lăcașuri și edificii de cult, case de cultură sau cămine culturale.

Cele peste 190 de biserici din județul Ialomița sunt distribuite uniform la nivelul județului, acoperind majoritatea zonelor de locuit.

Există un interes crescut al autorităților locale pentru sectorul cultural prin numeroasele investiții desfășurate în ultimii ani pentru construcția, modernizarea sau dotarea caselor de cultură și a căminelor culturale din numeroase unități administrativ-teritoriale.

Existența unui patrimoniu cultural-istoric bogat (monumente istorice și de artă, tradiții și obiceiuri ale diferitelor naționalități, structuri istorice bine păstrate, vestigii, biserici, conace și muzee.

Existența a 57 de monumente încadrate în categoria A, de importanță națională și 170 de monumente încadrate în categoria B, de importanță locală.

Județul dispune de o serie de dovezi arheologice care arată repere cronologice din istoria Ialomiței – paleolitic, neolitic, epoca bronzului și epoca fierului.

Existența la nivelul județului a unor inițiative de valorificare și promovare a monumentelor de patrimoniu – Explorator în Bărăgan.

Existența interesului crescut al autorităților locale de a aloca fonduri pentru lucrări de renovare, restaurare, conservare și punere în valoare a patrimoniului construit.

Județul Ialomița are clasate 85 de situri arheologice ca monumente istorice – unele dintre cele mai importante fiind situl arheologic Orașul cu Floci, Piscul Crăsani și ruinele cetății geto-dacice Helis.

Muzeul Județean Ialomița deține un patrimoniu arheologic valoros cu un număr de aproximativ 7.000 de obiecte ce aparțin unor perioade istorice diferite, începând din neolitic (mileniul al V-lea î.en) și până în plină epocă medievală (secolele XV–XVIII).

Municipiul Slobozia de află pe o poziție fruntașă în Clasamentul privind Vitalitatea culturală a orașelor – locul 10 din cele 46 de orașe din România și pe primul loc la nivel regional.

Consumul cultural la nivelul județului Ialomița a crescut considerabil în perioada 2010-2019, cea mai mare creștere fiind înregistrată în rândul vizitatorilor la muzee – 199,8% în 2019.

O parte a instituțiilor de cultură au o prezență sporită în mediul online, oferind acces online la evenimentele desfășurate în cadrul acestora.

Există o tendință de creștere a investițiilor în domeniul cultural în județul Ialomița în perioada 2010-2020, pentru anul 2020 înregistrându-se creșteri cu 217,11% mai mult față de anul 2010.

Valorificarea insuficientă a componentei arheologice în special a săpăturilor arheologice și a ruinelor cetăților dacice.

Valorificare insuficientă a zonelor cu concentrare ridicată a patrimoniului cultural material și imaterial – foste ruine, conace boierești, case de negustori, care nu beneficiază de niciun Info point, panou cu informații, mijloace de promovare în mediul online etc.

Slaba promovare a resurselor de patrimoniu imaterial – evenimente specifice, gastronomie, meșteșuguri și tradiții căutate, personalități importante și marcante la nivelul județului etc.

Nu există un portal web de promovare a elementelor cultural-turistice de pe teritoriul întregului județ, multe dintre informații fiind doar la nivelul municipiului Slobozia.

Slabă activitate de promovare a evenimentelor cultural-artistice în mediul online.

Consumul cultural la nivelul spectatorilor și auditorilor la reprezentații artistice înregistrează o scădere de -68% în anul 2019.

Cooperarea limitată între UAT-uri pentru realizarea de evenimente și inițiative comune în sectorul cultural-artistic.

Lipsa posibilității de a procura bilete în format electronic de pe site-urile online ale instituțiilor culturale.

Consumul cultural se petrece predominant la nivelul zonelor urbane, respectiv în cadrul municipiilor și orașelor din județul Ialomița, zonele rurale neavând o infrastructură culturală suficient de dezvoltată pentru a susține un consum cultural ridicat.

Existența unei organizații care să promoveze tradițiile și cultura județului Ialomița – Centrul Județean pentru Conservarea și Promovarea Culturii Tradiționale Ialomița.

SPORT ȘI AGREMENT

Ofertă diversă din punct de vedere al disciplinelor ce pot fi practicate în cadrul numeroaselor cluburi sportive.

Interes sporit al autorităților pentru dezvoltarea infrastructurii sportive – realizarea de săli de sport în localități și sate care nu beneficiază în acest moment de astfel de dotări, realizarea bazine de înot și complexuri sportive etc.

Există o tendință de sporire a interesului pentru sectorul sportului de performanță, atât numărul de secții sportive cât și cel al sportivilor legitimați fiind în creștere în ultimii ani.

Ofertă diversă de resurse de agrement și petrecerea timpului liber – spații de promenadă, zone de agrement, zone de pescuit, echitație, parcuri etc.

Existența mai multor zone naturale dar și antropice ideale pentru activități de educație ecologică, de agrement și de ecoturism.

Acces la resurse semnificative de apă – Lacul Amara, Lacul Fundata, râul Ialomița, Lacul Iezer etc.

Activitățile sportive sunt susținute de actori privați și independenți, fiind înregistrate în anul 2021 aproximativ 50 de cluburi sportive și asociații care promovează sportul în județ.

Lipsa unei evidențe clare a infrastructurii sportive din județ și lipsa unei baze sportive majore pentru evenimente de mare amploare.

Insuficienta promovare a evenimentelor și activităților sportive.

Insuficiența unor evenimente sportive de talie națională sau internațională care să crească notorietatea județului și în acest segment.

Insuficiența dotărilor moderne din destinațiile dedicate turismului balneoclimatic, care face ca acestea să nu poată fi competitive la nivel național sau internațional pentru turiștii pasionați de acest sector.

Dezvoltarea neechilibrată a infrastructurii de agrement și accesibilitatea scăzută pentru locuitorii din mediul rural.

UTILITĂȚI PUBLICE

Cei mai mulți km de rețele simple de distribuție a apei potabile sunt înregistrați în mediul rural, existând o tendință de creștere a acestuia în ultimii ani (cca. 72 % din totalul lungimii pe județ, în anul 2019).

Majoritatea UATB-urilor beneficiază de sisteme de alimentare cu apă potabilă (60 din 66 UATB-uri), cf. INS TEMPO.

Este o tendință de creștere a numărului de brașamente la sistemul de alimentare cu apă de cca. + 20 % în perioada de timp analizată 2015-2020 (doar pentru 13 UATB-uri), cf. datelor furnizate de către cei doi operatori de apă-canal, S.C. URBAN S.A. Slobozia, S.C. RAJA S.A. Constanța.

Principalele 6 stații de epurare din județ gestionate de către cei doi operatori economici au tehnologii avansate (sunt noi sau au fost re tehnologizate).

Numărul de locuințe racordate la sistemul de canalizare a crescut cu cca. + 43 % în perioada de timp analizată 2015-2020, cf. datelor furnizate de către cei doi operatori de apă-canal, S.C. URBAN S.A. Slobozia, S.C. RAJA S.A. Constanța, pentru cele 6 UATB-uri deservite.

În 50 de localități ale județului este produsă energie electrică în cadrul celor 131 de centrale electrice:

Există 13 comune care nu beneficiază de instalații de producere a apei potabile.

Există 6 UATB-uri rurale care nu beneficiază de sisteme de alimentare cu apă potabilă, cf. PATJ Ialomița: Andrășești, Axintele, Ciocârlia, Drăgoești, Platonești și Roșiori.

3 comune au rețele de distribuție a apei potabile cu lungimi sub 5 km (Bărcănești, Drăgoești, și Ograda).

28 din 60 UATB-uri cu sistemele de alimentare cu apă potabilă sunt gestionate de către diferiți operatori economici (în total, există 7 operatori la nivelul județului – și operatori locali, și regionali), restul de 32 UATB-uri având servicii publice de alimentare cu apă potabilă, astfel că pot apărea diferențe între UATB-uri, în ceea ce privește obținerea de fonduri, etapizarea unor investiții.

Aproape jumătate din populația județului nu este deservită de sistemul de alimentare cu apă (cca. 44% în anul 2019).

În majoritatea UATB-urilor (cca. 87 % din UATB-urile care au rețea de distribuție a apei) sunt distribuite cantități mici de apă pentru uzul casnic, de cca. 0-0,049 mc/zi/locuitor, chiar și în cele din mediul urban.

Cca. 15 % din totalul UATB-urilor cu rețea de distribuție a apei potabile reprezintă UATB-uri care nu au distribuit apă potabilă pentru uzul casnic.

fotovoltaice (129 de astfel de centrale), 1 centrală eoliană și 1 centrală hidraulică.

Cf. PATJ Ialomița, majoritatea localităților din județ au sistem de iluminat public.

Lungimea conductelor de distribuție a gazelor naturale a crescut în județ cu cca. + 17 % în perioada de timp analizată 2015-2020.

Județul Ialomița se află în raza de acoperire a principalilor operatori de telecomunicații fixe și mobile și beneficiază de servicii mobile 4G.

În general, la nivelul județului, sistemul de telecomunicații este modern.

Depozitul de deșeuri conform Slobozia este în prezent la celula 2 din 7 proiectate, deci nu există riscul suprasolicitării acestuia pentru câțiva ani.

Doar 26 UATB-uri din 66 beneficiază de sisteme de canalizare, cf. INS TEMPO și PATJ.

Există 34 UATB-uri cu rețea de alimentare cu apă potabilă însă sunt lipsite de rețea de canalizare.

Cca. 42 % din UATB-urile cu canalizare din județ reprezintă UATB-uri cu lungimea rețelelor de canalizare sub 5 km (inclusiv orașul Căzănești).

Mai mult de jumătate din populația județului nu este conectată la sistemul de canalizare (cca. 32 %, anul 2020).

Există 3 tipuri de zone în județ unde starea tehnică a rețelelor electrice de distribuție este slabă, precum: zone unde au fost făcute parțial reparații capitale; zone cu căderi frecvente ale rețelelor sau fluctuații de tensiune și zone cu rețele subdimensionate.

Este o tendință de creștere a consumului de energie electrică în județ de cca. + 20 % pentru perioada 2015-2020, chiar dacă numărul de consumatori a crescut foarte puțin cu cca. + 3 % (consumul comercial cel mai ridicat, în anul 2020 acesta reprezentând aproximativ jumătate din totalul pe județ).

Cf. PATJ Ialomița, ar exista unele localități care și-au extins intravilanul și nu au sisteme de distribuție a energiei electrice, deci nici sisteme de iluminat public.

Cf. PATJ Ialomița, alimentarea cu energie termică este doar de tip descentralizat: sisteme proprii de încălzire precum centralele termice pe bază de gaze naturale și energie electrică, încălzirea cu lemne, centrale proprii pe combustibil solid, pelete.

Infrastructura de alimentare cu gaz din județ este învechită.

Doar 10 UATB-uri din cele 66 ale județului sunt alimentate cu gaze naturale, cf. INS TEMPO (2020).

Există zone în mediul rural, în special în nordul județului, unde serviciile de televiziune prin cablu și/sau internet nu sunt disponibile, și serviciile de telefonie mobilă sunt de calitate scăzută; 12 UATB-uri rurale din județul Ialomița (majoritatea concentrate în centrul județului) se află pe „Lista zonelor albe NGN” (2017); dintre acestea, trei sate nu au rețea de acces la puncte fixe (buclă locală) care permite viteze de transfer a datelor în regim „best effort” ≥ 2 MBPS < 30 MBPS, iar patru nu au rețea de acces la puncte mobile (buclă locală) de tipul 4G (LTE).

Gradul de conectare a populației la serviciile de salubritate este scăzut la nivelul județului Ialomița (în special în mediul rural), de cca. 51,1 % în anul 2018, conform PJGD 2020.

Există 6 comune fără contracte de salubritate: Albești, Bordușani, Făcăeni, Colelia și Bărbulești.

Stația de transfer și sortare Țândărei a fost suprasolicitată în anul 2020, cantitatea gestionată fiind puțin peste capacitatea proiectată de 5.000 t/an.

În județ, este reciclată și valorificată o cantitate mică de deșuri, cf. PJGD (2020): rata de reciclare a deșurilor municipale generate este de 17 % (raportat la deșeurile reciclabile generate în județ) și de 7 % (raportat la cantitatea totală de deșuri municipale generată în județ), iar cea de valorificare, aceasta este de 5,2 %.

Pe platformele comunale pentru colectarea deșeurilor verzi și animale se depozitează necontrolat deșuri menajere și dejecții animaliere, astfel că nu se pot compostă (PJGD,2020).

Chiar dacă pentru majoritatea stațiilor de transfer și compostare nu există riscul suprasolicitării lor în viitorul apropiat, rezultă o ineficiență a utilizării acestora (sunt utilizate cu mult sub capacitatea proiectată), mai ales în cazul stației de compostare (utilizată la 10 % din capacitate) care ar trebui să composteze deșeurile biodegradabile din județ ce predomină (reprezintă cca. 65 % din totalul deșeurilor).

TRANSPORT ȘI MOBILITATE

Calitatea drumurilor naționale și județene este una ridicată, aceasta fiind totodată în curs de îmbunătățire în special în ceea ce privește drumurile județene.

Numărul accidentelor rutiere se află în scădere începând cu anul 2020 (-24,6% față de anul 2019).

Transportul public județean deservește toate UAT-urile din județul Ialomița.

Frecvența curselor de transport public județean este una bună între principalele zone de interes din județ (16-56 de curse zilnice).

În mediul urban, infrastructura destinată deplasărilor pietonale este mai bine dezvoltată, fiind marcată de circulații și spații pietonale, precum și de spații verzi amenajate.

Județul Ialomița nu dispune de un aeroport propriu.

Calitatea drumurilor comunale este precară, cu numai 16% dintre acestea fiind modernizate.

Indicele de motorizare se află în continuă creștere în perioada 2010-2020, continuând să accentueze presiunile asupra infrastructurii rutiere existente.

Niciunul dintre orașele și municipiile din județ nu dispune de o variantă ocolitoare completă, traficul greu tranzitând zonele urbanizate.

Viteza comercială a transportului feroviar între localitățile din județul Ialomița este una foarte scăzută.

Transportul public județean nu asigură legături directe între centrele urbane principale din județ Urziceni și Slobozia.

Infrastructura de staționare aferentă sistemului de transport public județean prezintă o calitate redusă.

Accesul la informații cu privire la serviciile de transport public județean și funcționarea acestora este unul precar.

Infrastructura pietonală este deficitară în mediul rural, existând multiple tronsoane unde acestea lipsesc sau nu sunt amenajate corespunzător.

Pe teritoriul județului nu există infrastructură destinată deplasărilor cu bicicleta amenajată în conformitate cu standardele în vigoare.

MEDIU ȘI PROTECȚIA MEDIULUI

Pe teritoriul județului există resurse de petrol și gaze naturale (pe aliniamentele faliiilor Fierbinți-Târg – Urziceni și Ileana – Colelia), roci utile – materiale de construcții (nisipuri și pietrișuri, argile, loess fin), ape sulfuroase (Ciulnița, Perieți) și termale (Amara, Giurgeni).

Întregul teritoriu al județului se află în zonă de câmpie și luncă, cu o fragmentare redusă, favorabilă desfășurării activităților agricole.

Luncile inundabile ale Dunării (Balta Ialomiței) și Ialomiței pot atenua semnificativ undele de viitură.

Pe teritoriul județului există numeroase lacuri, unele fiind folosite în scop piscicol (6 zone de pescuit recreativ în județ) sau în scop terapeutic (Lacul Amara – cu nămol sapropelic).

Niciunul din cele 8 corpuri de apă subterană din județ nu se află în stare cantitativă slabă.

Valorile radiației solare globale (peste 1.350 Kwh/m³) determină un potențial ridicat de producere a energiei solare în județ.

Zonele din estul județului cu o viteză medie a vântului de peste 6 m/s la peste 50 m altitudine au un potențial ridicat de producere a energiei eoliene.

Circa 95 % din suprafața fondului funciar este ocupată de cernoziomuri și soluri aluviale, cu o fertilitate ridicată. Circa 75 % din solul cu folosință agricolă din județ este încadrat în clasele de calitate I și II.

Pe teritoriul județului există 16 fonduri cinegetice cu o suprafață totală de circa 166.041 ha.

Cea mai mare parte a fondului forestier (85 %) se află în proprietatea statului.

Pe teritoriul județului se află 13 arii de protecție specială avifaunistică (ce ocupă 13,58 % din suprafața totală a județului) și 6 situri de importanță comunitară (7,95 % din suprafața totală).

Două dintre ariile naturale protejate de interes comunitar (Brațul Borcea și Canaralele de la Hârșova) au fost declarate zone umede de importanță internațională în anul 2013.

În județul Ialomița se află și 3 arii naturale protejate de interes național și 9 arii naturale protejate de interes județean și local.

Numărul instalațiilor IPPC a scăzut față de anul 2016, când erau 34 de instalații autorizate.

Concentrațiile medii anuale înregistrate de stațiile de monitorizare a calității aerului pentru principalii poluanți atmosferici indică o calitate bună a aerului. Se

Substratul geologic (prezența loessurilor și a depozitelor loessoide) determină apariția tasărilor și sufoziunilor pe loess.

Procesele geologice (șiroiri, deflație, aluvionări) pot duce la colmatarea canalelor de irigații.

Densitatea medie a rețelei hidrografice este printre cele mai scăzute din țară (sub 0,1 km / km²), resursele de apă de suprafață fiind limitate la arterele hidrografice principale (Ialomița, Dunărea) și afluenții acestora.

Debitele maxime cu probabilitate de depășire 1 % pentru Dunăre (16.240 m³/s la intrarea în județ) și Ialomița (1.600 m³/s la Coșereni) pot determina inundații semnificative.

Județul Ialomița este considerat a fi ușor deficitar în ceea ce privește resursele de apă (circa 2.283 m³ apă / locuitor).

Precipitațiile reduse în anumiți ani (sub 500 mm cantitate anuală la toate stațiile meteorologice) determină dependența de sisteme de irigații pentru creșterea productivității agricole.

Prezența solurilor salinizate, cu posibilități mai reduse de utilizare agricolă, în luncile Ialomiței și Dunării și în jurul lacurilor sărate.

În ciuda problemelor existente, în județ există doar 346 ha de teren amenajat cu lucrări de combatere a eroziunii solurilor.

Cea mai mare parte a vegetației naturale (de stepă și silvostepă) a fost înlocuită cu culturi agricole.

Județul prezintă un deficit important de vegetație forestieră – doar 5,77% din suprafață este ocupată de păduri.

Nu au plan de management aprobat 11 dintre cele 19 arii naturale protejate de interes comunitar.

Niciuna dintre ariile naturale protejate de interes național nu au plan de management aprobat.

Pe teritoriul județului există 28 de operatori ce intră sub incidența directivei IPPC privind emisiile industriale, majoritatea fiind combinate zootehnice. Astfel de operatori sunt prezenți în circa 23 % dintre UATB-urile județului, fiind dispersați în teritoriu.

În județul Ialomița există 7 operatori cu instalații ce se încadrează în directiva COV solvenți.

O sursă importantă de degradare a calității aerului este încălzirea rezidențială, ce se realizează majoritar pe lemne în cadrul județului.

remarcă reducerea numărului de depășiri ale valorilor limită sau țintă zilnice în ultimii doi ani.

Toate sistemele de canalizare din județul Ialomița dispun de stații de epurare a apelor uzate, cea mai mare parte a populației cu acces la canalizare fiind deservită de stații de epurare cu treaptă secundară sau terțiară.

Corpurile de apă subterană de pe teritoriul județului au avut o stare chimică bună în perioada 2018-2020.

Cantitatea de pesticide aplicate la nivel județean a scăzut constant în perioada 2016 – 2020.

Doar 1,67% din suprafața județului era încadrată în clasa terenurilor degradate și neproductive în anul 2014.

Cea mai mare parte (98,4 %) din suprafața fondului forestier a județului prezintă păduri cu o stare de sănătate favorabilă.

Două dintre orașele din județ (Amara și Căzănești) depășesc cu mult suprafața minimă de 26 mp spațiu verde pe locuitor.

Riscul la alunecări de teren în județul Ialomița este în general redus.

Cu un stoc mediu multianual de 458 milioane mc, acumularea de la Dridu are un rol deosebit de important în protecția județului la inundații.

De-a lungul Ialomiței și al Dunării există lucrări hidrotehnice (diguri, canale și derivații) ce reduc semnificativ riscul la inundații.

În județ există 14 surse potențial semnificative de poluări accidentale pe cursuri de apă. În 2020 s-au înregistrat depășiri ale valorilor autorizate la 5 dintre operatori.

Doar 32% din populația totală a județului avea acces la sisteme de canalizare cu epurare în anul 2020.

Doar două corpuri de apă de suprafață din județ au o stare bună (acumularea Dridu și râul Ialomița pe secțiunea până la acumulare), restul având o stare moderată sau chiar slabă (Lacul Bentu Lătenilor).

În cazul lacurilor, neatîngerea obiectivului de calitate este determinată de procesul de eutrofizare, favorizat în special de activitățile agricole desfășurate în jurul lacurilor.

În județul Ialomița nu au fost deloc aplicate îngrășăminte naturale în perioada 2015-2020.

Doar 1,98% din suprafața agricolă a județului este înscrisă ca suprafață destinată agriculturii ecologice.

Majoritatea UATB-urilor (83 % - 55 UATB-uri) din județ sunt vulnerabile la poluarea cu nitrați din surse agricole.

Există o concentrare a UATB-urilor cu suprafețe mari (peste 100 ha) de terenuri degradate și neproductive în estul județului.

În cazul a 4 UATB-uri urbane (Mun. Fetești, Mun. Urziceni, Fierbinți-Târg, Țândărei) suprafața de spațiu verde pe cap de locuitor este mult sub standardul de 26 mp.

Se înregistrează o creștere a temperaturii medii anuale cu circa 0,5-0,7°C în perioada 1990-2019 față de valoarea de referință indicată în anul 1983.

Impactul prognozat al schimbărilor climatice este unul ridicat comparativ cu alte zone din țară (creștere medie a temperaturii aerului de circa 1,5°C iarna).

Județul se află într-o zonă seismică, cu riscul producerii de cutremure cu epicentrul în zona Vrancea. Cele mai mari valori ale accelerației maxime a terenului în cazul unor cutremure cu IMR de 225 de ani se află în nord-vest (zona orașelor Urziceni și Fierbinți-Târg).

Au fost identificate 46 de blocuri de locuințe vulnerabile la cutremure, însă nu au fost expertizate decât foarte puține dintre acestea.

În 8 comune există riscul unor deplasări în masă – prăbușiri de maluri.

Aproape jumătate din UATB-urile din județ cuprind zone cu risc mare la inundații.

Pădurile din Ocoalele Silvice Slobozia, Urziceni și Fetești sunt vulnerabile la incendii.

Pe teritoriul județului există 6 operatori supuși directivei SEVESO. Principala sursă de risc este reprezentată de rezervoarele de amoniac de la SC CHEMGAS HOLDING CORPORATION.

OPORTUNITĂȚI	AMENINȚĂRI
DEZVOLTARE TERITORIALĂ	
<p>Prezența axelor structurante de importanță națională - axa București-Fetești (cu prelungire spre Constanța), respectiv București-Urziceni (cu prelungire spre Buzău)</p>	<p>Pondere mare a suprafețelor agricole de la nivelul județului, poate constitui o amenințare în cazul unor probleme la nivelul irigațiilor sau în caz de secetă</p> <p>Amplasarea județului în aria de polarizare a capitale, între doi poli de creștere Ploiești și Constanța, respectiv doi poli de dezvoltare, Brăila și Galați, încadrează județului în categoria județelor de tranzit, care însă au o atractivitate mai redusă decât celelalte centre majore la nivel regional și chiar național</p>
STRUCTURA SOCIO-DEMOGRAFICĂ ȘI DEZVOLTARE SOCIALĂ	
<p>Disponibilitatea finanțărilor pentru dezvoltarea urbană și rurală, precum și pentru o serie de priorități sectoriale de interes pentru dezvoltarea județului.</p> <p>Disponibilitatea unor programe operaționale ce oferă surse de finanțare pentru intervenții în cadrul comunităților dezavantajate și, de asemenea, oportunități pentru dezvoltarea capitalului uman și incluziunea socială.</p>	<p>Procentul populației în vârstă de muncă va scădea până în anul 2100 – prognoză realizată la nivel național.</p> <p>Tendința de scădere a numărului de locuitori în România. Numărul crescând de persoane care vor ieși la pensie în mod constant în următorii 40 de ani, cu un vârf în perioada imediat următoare (procent ridicat al populației de 60-65 ani și al grupelor de vârstă învecinate).</p> <p>Continuarea fenomenului de scădere a ponderii populației apte de muncă și de creștere a indicelui de dependență a populației, pune presiuni semnificative asupra sistemului de servicii sociale.</p> <p>Atractivitatea mai crescută a Municipiului București pentru tineri, care preferă să părăsească județul pentru a urma o facultate și a-și găsi un loc de muncă în Capitală.</p>
ECONOMIA	
<p>Existența finanțărilor dedicate tranziției industriale, creșterii competențelor și digitalizare în cadrul financiar multianual 2021-2027</p> <p>Existența finanțărilor disponibile prin POR 2021-2027 pentru dezvoltarea capacității de inovare a întreprinderilor, dezvoltarea capacității ecosistemului antreprenorial de inovare pentru crearea și maturizarea start-up/spin-off în domenii de specializare inteligentă, Dezvoltarea competențelor IMM-urilor pentru inovare, modernizare tehnologică și economie circulară</p> <p>Existența finanțărilor disponibile prin POR 2021-2027 pentru dezvoltarea infrastructurii educaționale (inclusiv învățământ vocațional, tehnologic, profesional, inclusiv cel dual).</p>	<p>Criza COVID-19 care afectează negativ reziliența companiilor, în special cele mici și în sectoare necompetitive</p> <p>Creșterea disparităților intra-regionale favorizate de migrația forței de muncă către centre precum municipiul București sau Constanța</p> <p>Accentuarea deficitului de forță de muncă calificată în condițiile migrației tinerilor către centrele universitare tradiționale, în special către București și Constanța</p> <p>Schimbările climatice care afectează randamentul culturilor și regimul de mediu – cantitatea de ploaie, sezonabilitatea, etc</p>
TURISM	
<p>Județul Ialomița dispune de un amplasament favorabil de tranziție în drumul spre Marea Neagră, fiind zona de tranzit dintre Orient și Occident.</p>	<p>Riscul de degradare a unor valori locale în lipsa unor măsuri de promovare și valorificare a potențialului turistic.</p> <p>Riscul de degradare a zonelor naturale protejate prin exploatarea turistică necontrolată și datorită neimplicării</p>



UNIUNEA EUROPEANĂ



Programul Operațional Capacitate Administrativă
Competența face diferența!



Instrumente Structurale
2014-2020

Oportunitatea de accesare a finanțărilor europene și naționale pentru dezvoltarea și valorificarea resurselor turistice naturale și antropice.

Oportunitatea de accesare a finanțărilor nerambursabile pentru susținerea de investiții și proiecte de dezvoltare / revitalizare urbană.

Progresul tehnologic ca factor determinant în utilizarea tehnologiilor smart (aplicații mobile, hărți interactive, tichet online etc.) ce pot spori accesibilitatea ofertei culturale și turistice, inclusiv în contextul COVID-19.

Dezvoltarea unor parteneriate public-private în vederea promovării obiectivelor turistice din localitățile de pe teritoriul județului.

Existența a numeroase modele de bună practică în domeniul promovării turismului care pot fi folosite pentru a crește

Accesibilitate bună a județului datorită rețelei de transport rutier și feroviar face mai ușor accesul turiștilor străini.

autorităților publice în amenajarea corespunzătoare a acestora.

Ratarea unor importante atracții de pe teritoriul județului de către turiști din cauza slabei vizibilități a acestora sau din cauza lipsei insuficiente de promovare a acestora.

În ciuda unei oferte diversificate de resurse turistice, județul Ialomița nu poate concura la acest moment cu gradul mai ridicat de dotare și de atractivitate a unor destinații deja de notorietate la nivel național și chiar internațional – Cluj, Bihor, Timiș sau Sibiu.

Restricții provocate de răspândirea virusului și a evoluției pandemiei de COVID-19.

Concurența zonelor turistice cu oferte turistice similare în alte regiuni din România.

CAPACITATE ADMINISTRATIVĂ

Creșterea numărului persoanelor tinere care doresc să înceapă și să dezvolte o carieră în sectorul public.

Sesiuni de formare inovatoare dezvoltate de companii din mediul privat, specifice îmbunătățirii competențelor personalului din sectorul public, care să stimuleze dorința efectivului de personal să participe și să acumuleze cunoștințe.

Dezvoltarea unei autorități la nivel central care să ofere asistență administrației publice locale pentru îmbunătățirea performanței de a atrage fonduri externe.

Creșterea valorii pe piață a imobilelor aflate în administrarea Consiliului Județean Ialomița.

Reducerea dobânzii pentru împrumuturile contractate de către administrația publică locală.

Consiliul Județean Ialomița a fost ales să facă parte din RegHub 2.0 (Network of Regional Hubs) și are oportunitatea de a se promova atât la nivel european, cât și la nivel național, prin relațiile formate contextual și prin rezultate bune privind activitatea de monitorizare a implementării politicilor publice la nivel regional.

Investiții în infrastructura IT și de telecomunicații din partea mediului privat.

Scăderea accentuată a numărului de persoane tinere interesate de o carieră în cadrul instituțiilor publice.

Reducerea nivelului de trai pe plan local drept urmare a crizei pandemice crește riscul ca gradul de colectare a taxelor și impozitelor la bugetul local să scadă.

Capacitatea scăzută în atragerea și gestionarea fondurilor externe la nivelul Consiliului Județean Ialomița va genera mai puține resurse financiare la bugetele de investiții și va afecta buna implementare a proiectelor, existând riscul ca instituția să fie nevoită să returneze sumele cheltuite în mod eronat.

Avansul tehnologic rapid va constrânge organizațiile care au sisteme și echipamente IT învechite să investească în rețehnologizare. În contextul în care aceste investiții nu sunt realizate din timp, organizațiile nu vor avea acces la sisteme de lucru performante.

SERVICIILE PUBLICE

EDUCAȚIE

Infrastructura de educație va putea beneficia în 2021-2017 de investiții prin multiple programe de finanțare cu fonduri nerambursabile, precum POR Sud-Muntenia, Planul Național de Redresare și Reziliență, Programul

Lipsa/scăderea finanțărilor și/sau a puterii de acoperire a cofinanțării proiectelor pentru infrastructura educațională deficitară de la nivel de UAT poate conduce



UNIUNEA EUROPEANĂ



Programul Operațional Capacitate Administrativă
Competența face diferența!



Instrumente Structurale
2014-2020

Operațional Educație și Ocupare, Programul Operațional Incluziune și Demnitate Socială.

Dezvoltarea unui organism de reglementare pentru cariera didactică (centru de mentorat al carierei didactice) va reprezenta răspunsul Ministerului Educației pentru nevoile specifice de dezvoltare a profesorilor debutanți și formare continuă a profesorilor din sistemul educațional în vederea creșterii atractivității și performanței carierei didactice.

Implementarea și operaționalizarea infrastructurii tehnice necesare utilizării resurselor și serviciilor de tipul OER și WEB 2.0 la nivelul unităților de învățământ locale (prin proiectul Campus Wi-Fi) va spori posibilitățile de adoptare a instrumentelor TIC în procesele de predare-învățare și va crea un cadru propice dezvoltării cursurilor de alfabetizare digitală a elevilor.

Includerea în curriculum-ul școlar obligatoriu a cursurilor dedicate alfabetizării digitale și a dezvoltării competențelor cheie de utilizare a noilor instrumente TIC va constitui o sursă de creștere a nivelului de înțelegere și utilizare a noilor tehnologii de către noile generații de elevi.

în timp la supraaglomerarea spațiilor din mediul rural sau impunerea mobilității elevilor.

Menținerea unui nivel redus de finanțare a sistemului de învățământ poate conduce la imposibilitatea unităților școlare de adaptare și actualizare a dotărilor din cadrul laboratoarelor dedicate materiilor STEM sau a celor dedicate învățământului profesional.

Situația politică la nivel național poate conduce la întârzieri în deschiderea și implementarea programelor operaționale de finanțare, inclusiv pentru componenta de educație.

SĂNĂTATE

Tendința de creștere a cererii pentru servicii private de sănătate.

Creșterea gradului de digitalizare în sectorul medical, prin raportarea la tendințele europene (eSănătate, telemedicină etc).

Investițiile private străine pentru dezvoltarea unităților spitalicești private.

Prezența fondurilor guvernamentale și europene dedicate sistemului medical, pentru crearea/reabilitarea/modernizarea dotărilor și pentru realizarea de campanii de medicină preventivă în rândul populației.

Existența pandemiei de COVID-19 care afectează negativ activitatea unităților sanitare.

Tendința de privatizare continuă a dotărilor medicale. Astfel, este limitată responsabilitatea și capacitatea de intervenție a administrației publice în ceea ce privește calitatea serviciilor medicale oferite. De asemenea apare efectul de majorare a costurilor serviciilor medicale oferite.

CULTURĂ

Oportunitatea accesării finanțărilor europene și naționale pentru dezvoltarea și valorificarea resurselor culturale.

Progresul tehnologic ca factor determinant în utilizarea tehnologiilor smart (aplicații mobile, hărți interactive, tichet online etc.) ce pot spori accesibilitatea ofertei culturale.

Existența a numeroase platforme online pentru vizualizare 3D, plimbări virtuale prin muzee / locuri din oraș etc., care pot fi adoptate cu ușurință și în contextul COVID-19.

Neadaptarea infrastructurilor culturale din zonele rurale la contextul pandemiei de COVID-19 – lipsa resurselor tehnologice potrivite.

Riscul de degradare a unor valori locale în lipsa unor măsuri de promovare și valorificare a potențialului cultural.

Realizarea de intervenții private, neautorizate, în zonele istorice (ex. situl arheologic Piscul Crăsani), conduce la degradarea clădirilor monumente istorice care nu sunt sancționate corespunzător de autoritățile publice.

Pierderea unor elemente de identitate din Bărăgan – cultura Dridu, legendele Orașului de Floci etc.

Oportunitatea accesării finanțării nerambursabile pentru susținerea de investiții și proiecte de reabilitare / consolidare / valorificare a obiectivelor de patrimoniu.

Potențial de includere a resurselor județului Ialomița în produse integrate la nivel suprateritorial, în circuite culturale turistice cu județele Prahova sau Dâmbovița, pentru a realiza o zonă de atracție la nivel regional.

Existența a numeroase modele de bună practică în domeniul promovării sectorului cultural-artistic, care pot fi folosite pentru a crește atractivitatea județului.

Ofertele de turism cultural nu sunt competitive pe plan internațional cu alte oferte ale unor zone mult mai recunoscute.

Evoluția pandemiei de COVID-19 poate afecta viitoarele evenimente culturale de pe întreg județul, care poate avea impact inclusiv asupra actorilor locali.

SPORT ȘI AGREMENT

Oportunitatea accesării finanțării naționale și europene pentru dezvoltarea unor proiecte de infrastructură sportivă.

Existența a numeroase modele de bună practică în domeniul promovării culturii care pot fi folosite pentru a crește atractivitatea zonelor de agrement din cadrul județului.

Cooperarea limitată între UAT-uri pentru realizarea de evenimente și inițiative comune în sectorul sportiv.

Evoluția pandemiei de COVID-19 care poate sista activitățile sportive pe perioade nedeterminate.

Evoluția pandemiei de COVID-19 care poate sista activitățile de agrement pe perioade nedeterminate.

UTILITĂȚI PUBLICE

Există proiecte aflate în faza de implementare care vizează rețeaua de alimentare cu apă potabilă și canalizare: de exemplu, în 3 UATB-uri, din cele 13 care alcătuiesc aria de deservire a celor doi operatori economici, S.C. URBAN S.A. Slobozia, S.C. RAJA S.A. Constanța, rețeaua de canalizare se află în curs de execuție.

Oportunitate de finanțare: sunt propuse proiecte care vizează rețeaua de alimentare cu apă potabilă și canalizare (inclusiv masterplanul care nu este încă aprobat): de exemplu, se dorește realizarea unei stații de epurare în comuna Moldoveni.

Există un proiect Transelectrica aflat în execuție de realizare a unei noi LEA 400 kV.

Există proiecte de extindere a tehnologiei 5G în orașele din România.

Județul Ialomița dispune de Planul Județean de Gestionare a Deșeurilor (2020) care vizează o serie de indicatori de monitorizare a măsurilor planului și vor contribui la realizarea proiectelor care vor fi propuse în prezenta strategie.

Proiectele naționale viitoare care vizează rețeaua națională de transport și distribuție a energiei electrice/gazelor naturale pot afecta unele zone naturale, unele zone construite etc.

Proiectele naționale viitoare care vizează rețeaua națională de transport și distribuție a energiei electrice/gazelor naturale pot întârzia alte proiecte locale.

Consiliul Județean, primăriile și alți actori implicați în gestiunea deșeurilor pot fi sancționați în cazul în care nu respectă țintele asumate cu privire la gestiunea deșeurilor, ținte impuse de Uniunea Europeană.

Lipsa surselor financiare poate să afecteze activitatea Asociațiilor de Dezvoltare Intercomunitară pentru deșuri din județul Ialomița.

TRANSPORT ȘI MOBILITATE

Județul Ialomița este conectat la rețeaua TEN-T prin intermediul coridorului Rin-Dunăre.

Masterplanul General de Transport al României prevede multiple proiecte de eficientizare și extindere a

Legăturile cu rețeaua TEN-T sunt foarte reduse pe teritoriul județului, acesta fiind izolat față de centre urbane importante din Europa.



UNIUNEA EUROPEANĂ



infrastructurii rutiere și feroviare din județ, ce vor conduce la creșterea accesibilității spre și din județ.

Fondurile UE disponibile pentru proiecte de mobilitate și infrastructură mare de transport disponibile pentru perioada 2021-2027, inclusiv cele suplimentate prin PNRR.

Transportul feroviar este considerat o prioritate la nivelul UE.

Legăturile rutiere și feroviare ale județului Ialomița cu centrele urbane majore din Regiunea Muntenia și de la nivel național sunt deficitare în prezent.

Conexiunile facile cu țări mai dezvoltate contribuie la acutizarea migrației forței de muncă către acestea.

Creșterea economică a României și a nivelului de trai permite ca un număr din ce în ce mai ridicat de persoane să își permită achiziția unui autovehicul personal (nou sau la mâna a doua), aspect ce conduce la creșterea presiunilor asupra infrastructurii locale de transport rutier.

România dispune încă zone ample nedeservite de infrastructură de transport de mare capacitate. Este destul de probabil că acestea să fie prioritizate în defavoarea județului Ialomița când vine vorba de investiții.

Cadrul legal pentru proiectele de infrastructură velo și pentru traseele de cicloturism nu este actualizat.

MEDIU ȘI PROTECȚIA MEDIULUI

Finanțarea guvernamentală a elaborării planurilor de management pentru ariile naturale protejate din județ.

Extinderea infrastructurii de transport și distribuție a gazelor naturale din județ, pe fonduri europene sau guvernamentale, ar putea reduce impactul sistemelor de încălzire locală asupra calității aerului.

Implementarea măsurilor din Planul de Menținere a Calității Aerului în județul Ialomița 2019 -2023.

Atragerea de finanțări pentru decontaminarea siturilor contaminate (după identificarea acestora de către APM Ialomița).

Finanțarea proiectelor propuse prin Strategia în domeniul eficienței energetice a județului Ialomița.

Implementarea măsurilor propuse în Planul de Management al Riscului la Inundații din bazinul hidrografic Buzău-Ialomița pentru reabilitarea sau extinderea lucrărilor hidrotehnice existente.

Diminuarea capacității de stocare a luncilor inundabile ca urmare a unor proiecte majore de infrastructură.

Degradarea habitatelor protejate ca urmare a răspândirii necontrolate a unor specii invazive în ariile naturale protejate din județ.

Traficul rutier inter-urban (pe drumurile naționale) este responsabil de cea mai mare parte a emisiilor de poluanți atmosferici din sectorul transporturi.

Calitatea mai redusă a apei din afluenții Ialomiței (în special Prahova) poate afecta starea ecologică a râului pe teritoriul județului.

Continuarea tendințelor de creștere a temperaturii medii anuale și de creștere a frecvenței temperaturilor extreme sau a precipitațiilor cu o intensitate ridicată.

În cazul distrugerii parțiale sau totale a barajului de la Dridu, ar fi afectate 12 UATB-uri, inclusiv municipiul Urziceni și orașul Fierbinți-Târg.

2.9.3. ANALIZA PESTLE

FACTORII POLITICI

Climatul politic influențează implementarea acestei strategii, incertitudinea politică putând duce la provocări și bariere în calea creșterii. Guvernul român influențează în mare măsură economia prin politica guvernamentală. Guvernul și instabilitatea politică au un impact profund asupra sistemului juridic, educațional, infrastructurii și reglementărilor din domeniul sănătății etc. Pentru indicele de stabilitate politică (-2.5 slab; 2.5 puternic), Banca Mondială furnizează date pentru România din 1996 până în 2019 (0.53). Valoarea medie pentru România în această perioadă a fost de 0.2 puncte, cu un minim de -0.38 puncte în 2000 și maxim 0.6 puncte în 1996. Printre prioritățile guvernului se numără absorbția îmbunătățită a fondurilor UE și concentrarea pe investiții în infrastructură, îmbunătățirea asistenței medicale, reformarea sistemului de pensii etc.. Lipsa stabilității politice în țară afectează operațiunile comerciale. În implementarea acestei strategii, următorii factori politici sunt semnificativi:

POLITICAL FACTORS	IMPACT 1=LOW, 5=HIGH -VE OR +VE	TURNING POINT (TP) OR PERIODICAL (P)
Birocrație	3, -ve	P
Politicienii pot influența acceptarea de noi tehnologii	3, -ve / +ve	P
Reglementarea concurenței	3, -ve	P
Stabilitatea guvernului	4, -ve	P
Deciziile politice pot influența rata de apariție a noilor tehnologii	4, -ve / +ve	P
Transformarea guvernelor prin digitalizare	4, +ve	TP
Controlul comerțului	2, -ve	P

FACTORII ECONOMICI

Factorii economici sunt determinanți ai performanței unei anumite economii (locale, județene sau naționale), deoarece influențează puterea de cumpărare a consumatorilor și ar putea modifica modelele de cerere/ofertă din economie. În consecință, acești factori afectează modul de stabilire a prețurilor produselor și serviciilor. Creșterea economică creează oportunități pentru implementarea strategiei de dezvoltare a județului Ialomița pentru ca acest județ să-și continue dezvoltarea activităților cu probleme minime privind tendințele economice nedorite de pe piața națională. Creșterea rapidă a cererii de digitalizare (practic întreaga economie digitală) este un factor extern care corespunde oportunităților de creștere. Adoptarea pe scară largă a noilor oportunități de dezvoltare ar trebui să determine companiile să își crească investițiile pentru digitalizare. Totodată, județul Ialomița trebuie să țină cont de orientările viitoare ale strategiilor de specializare inteligentă pentru sustenabilitate și creștere incluzivă care sunt strategii bazate pe inițiative locale care vin ca răspuns la provocările de mediu, derivate ale strategiilor de specializare inteligentă elaborate la nivel regional, motivând și ghidând forțele antreprenoriale. Astfel, trebuie luați în considerare următorii factori externi economici:

ECONOMICAL FACTORS	IMPACT 1=LOW, 5=HIGH -VE OR +VE	TURNING POINT (TP) OR PERIODICAL (P)
Creștere economică	2, +ve	P

ECONOMICAL FACTORS	IMPACT 1=LOW, 5=HIGH -VE OR +VE	TURNING POINT (TP) OR PERIODICAL (P)
Cerere pentru digitalizare	3, +ve	TP
Economie informală	3, -ve	TP
Economie diversificată, cu sectoare publice și private mari	3, +ve	P
Bani mulți distribuiți pentru furnizarea unor servicii publice gratuite și ajutor financiar	4, -ve	P
Piață liberă	4, +ve	P
Piață internă mare	3, +ve	TP

FACTORII SOCIALI

Situația socio-culturală poate prezenta provocări, tendințe sociale și schimbări care afectează modul în care județul se dezvoltă:

SOCIAL FACTORS	IMPACT 1=LOW, 5=HIGH -VE OR +VE	TURNING POINT (TP) OR PERIODICAL (P)
Atitudini față de economisire și investiții	3, +ve	P
Atitudini față de produsele și serviciile de digitalizare	4, +ve	TP
Atitudini față de produsele și serviciile economiei circulare	3, +ve	P
Atitudini față de îmbunătățirea calității serviciilor pentru clienți și a produselor	3, +ve	P
Disparități regionale în materie de educație, formare profesională, asistență medicală și transport, zonele rurale rămân în urmă	4, -ve	P

Contextul social: nevoia pentru ocuparea forței de muncă este în creștere, determinată de o cerere internă puternică, mai ales din domeniile de excelență de la nivel județean. Companiile raportează din ce în ce mai multe dificultăți în angajarea și retenția salariaților. Există un deficit de competențe tehnice pentru locuri de muncă mai calificate din inginerie, IT&C, servicii sau din anumite sub-ramuri ale industriei prelucrătoare mai intensive în forță de muncă calificată. Salariile mai mari din străinătate, inițiativa antreprenorială timidă și legăturile slabe dintre educație și nevoile pieței muncii contribuie la creșterea deficitului de forță de muncă.

Demografia și emigrația afectează oferta pieței forței de muncă. Capacitatea de a anticipa nevoile viitoare de competențe și de a estima impactul noilor tehnologii, cum ar fi big data, biotehnologii, tehnologii de reutilizare a deșeurilor, producție avansată și Industry 4.0, inovații în sectorul public, este încă scăzută. Se așteaptă ca sistemele de prognoză a competențelor dezvoltate de serviciile publice de ocupare a forței de muncă să ghideze proiectarea programelor de formare, inclusiv a celor finanțate de FSE. Implicarea partenerilor sociali în procesul de elaborare a politicilor este încă foarte limitată. Învățământul vocațional și formarea profesională nu sunt bine conectate la nevoile pieței muncii.

FACTORII TEHNOLOGICI

Tehnologiile și modificările asociate acestora determină instrumentele de business disponibile în companii. Următorii factori externi tehnologici afectează capacitățile de business de la nivel județean:

TECHNOLOGICAL FACTORS	IMPACT 1=LOW, 5=HIGH -VE OR +VE	TURNING POINT (TP) OR PERIODICAL (P)
Integrarea digitalizării	3, +ve	P
Integrarea eCommerce	3, +ve	P
Lipsa măsurilor de politică privind digitalizarea industriei	3, -ve	TP
Reticența companiilor față de digitalizare	4, -ve	P

În general, pare să existe mult spațiu pentru adoptarea unor măsuri politice care să sprijine adoptarea tehnologiilor digitale în companii²¹⁰. Cu toate acestea, companiile din România nu par să vadă tehnologia digitală ca pe un instrument de creștere a productivității și de creștere. Tehnologia TIC și serviciile cloud sunt văzute ca o investiție suplimentară semnificativă, mai degrabă decât ca o condiție prealabilă pentru o afacere de succes.

FACTORII JURIDICI

Legislația existentă are un impact asupra oricărui factori relevanți (economici, sociali, tehnologici, de mediu) și afectează activitatea organizației sau parteneriatele acesteia. În prezent, legislația și reglementările care guvernează tehnologia sunt foarte complicate și este necesar să le simplificăm pentru a reduce riscul legislativ al companiilor și antreprenorilor. Astfel, trebuie abordați următorii factori legali externi relevanți:

²¹⁰ Conform studiului "Barometrul digitalizării – Studiu despre percepția managerilor cu privire la impactul digitalizării asupra companiilor din România" realizat de Valoria, 46% dintre companii nu au făcut din transformarea digitală partea centrală a strategiei lor de business, 62% dintre companii dintre companii nu au dat unui lider din conducerea companiei responsabilitatea pentru dezvoltarea digitală a afacerii, 60% dintre companii spun că au valorificat digitalizarea pentru a avea un avantaj competitiv, 40% dintre companii spun că principalul obstacol în calea digitalizării este faptul că nu au consumatori "digitali", 50% spun că simplificarea proceselor este beneficiul integrării procesului de digitalizare.

LEGAL FACTORS	IMPACT 1=LOW, 5=HIGH -VE OR +VE	TURNING POINT (TP) OR PERIODICAL (P)
Lipsa măsurilor legale privind digitalizarea industriei	4, -ve	P
Protecția consumatorilor și e-commerce	2, +ve	P
Protecția datelor	3, +ve	TP
Legea sănătății și securității	4, +ve	P

FACTORII DE MEDIU

Conștientizarea tot mai mare a efectelor negative ale schimbărilor climatice afectează modul în care operează companiile care se văd nevoite să-și adapteze produsele și modelele de business. România este a șasea țară din lume în ceea ce privește sustenabilitatea ecologică și deține pole position pentru adopția certificatului de mediu ISO 14001. Pe lângă implementarea principiilor circularității în toate domeniile competitive ale județului, trebuie abordate și efectele următorilor factori externi ecologici:

ENVIROMENTAL FACTORS	IMPACT 1=LOW, 5=HIGH -VE OR +VE	TURNING POINT (TP) OR PERIODICAL (P)
Legi pentru reglementarea clară a poluării mediului	3, -ve	TP
Managementul deșeurilor	2, +ve	P
Interes pentru programele de sustenabilitate ale companiilor	4, +ve	TP
Promovarea unor atitudini pozitive cu privire la produsele green sau eco	3, +ve	TP
Creșterea disponibilității programelor de reciclare	4, +ve	P

Pe lângă acești factori, în funcție de domeniul de interes, mediul extern mai are sau poate avea impact direct printr-o serie de aspecte cheie.

STRUCTURA SOCIO-DEMOGRAFICĂ

Factorii externi ce pot influența direcția de dezvoltare a județului Ialomița din punct de vedere socio-demografic sunt următorii:

- Gradul de atractivitate pentru investitori care să își stabilească și desfășoare activitatea economică în teritoriul județean. Acest aspect reprezintă un avantaj pentru populație în ceea ce privește ocuparea unui loc de muncă în Ialomița, implicit popularea județului;
- Politicile sociale formulate la nivel național sau regional care se adresează problemelor referitoare la îmbătrânirea demografică (încurajarea natalității, promovarea unui stil de viață sănătos);
- Politici sectoriale formulate la nivel național sau regional care să se adreseze aspectelor ce țin de opțiunile de formare, educare, recreere pentru tineri. Aceștia reprezintă generațiile care vor fi motorul schimbărilor sociale, economice și politice;



- Un cadru instituțional dezvoltat (instrumente administrative, economice) pentru realizarea de parteneriate public private. Acestea ar trebui să contribuie la abordarea integrată de identificare și aplicarea de soluții ce vizează evoluția tendințelor socio-demografice într-un mod durabil.

ECONOMIE

Influența factorilor politici:

- Instabilitatea politică generează inflație și afectează politicile macroeconomice și fiscale, cu rol în stabilirea prețurilor pentru materii prime, a costului creditelor / modificări în politica de creditare
- Întârzieri în elaborarea și lansarea programelor operaționale / ghidurilor specifice privind finanțările europene
- Lipsa de predictibilitate în raport cu nivelul salarial (posibilitatea creșterii salariului minim), respectiv al taxelor aplicabile acestuia
- Lipsa unui consens politic asupra programelor guvernamentale de sprijin a antreprenoriatului

Influența factorilor economici

- Menținerea unui nivel ridicat al economiei informale
- Accesul la piețe internaționale și regulile concurenței
- Nivelul general de creștere economică, cu efecte asupra politicii monetare și fiscale
- Gradul de integrare cu piețele europene în domeniile urmărite pentru comerț exterior
- Mărimea pieței de desfacere urmărite
- Transformarea digitală și adoptarea noilor tehnologii

Influența factorilor sociali

- Declinul demografic, îmbătrânirea populației și migrația internațională reduc bazinul de forță de muncă disponibil
- Migrația tinerilor către centrele universitare mari după terminarea liceului reduce nivelul forței de muncă specializate / înclinate spre antreprenoriat
- Îmbătrânirea populației creează presiune suplimentară asupra tipurilor de servicii necesare asigurării unui trai decent, nevoie ce poate fi acoperită prin antreprenoriat (tipuri noi de servicii)
- Atitudinea de nemulțumire față de meseriile din sectorul agricol, în favoarea sectorului terțiar
- Disparitățile teritoriale în materie de educare, formare profesională, acces la servicii de bază (dezavantaj pentru mediul rural)

Influența factorilor tehnologici

- Existența know-how-ului și a soluțiilor inovatoare în domeniul agro – sisteme smart de asistare a deciziilor / control al factorilor de mediu, telegestiune, realizarea de analize fizico-chimice, etc.
- Utilizarea de noi tehnologii / utilaje poate crește randamentul și productivitatea culturilor agricole de orice tip



Influența factorilor legislativi

- Birocrația – necesitatea conformării administrative și juridice
- Situația incertă a terenurilor disponibile pentru investiții
- Cadrul legislativ incert cu privire la posibilitatea desfășurării de parteneriate publice-private
- Cadrul legislativ greoi cu privire la achizițiile publice

Influența factorilor de mediu

- Încălzirea globală și schimbările climatice în general afectează predictibilitatea factorilor de mediu în raport cu practicile agricole
- Fenomenele naturale extreme (secetă, inundații, furtuni, ploi abundente, etc) afectează calitatea și randamentul culturilor
- Poluarea factorilor de mediu afectează calitatea și randamentul culturilor

SERVICII PUBLICE

EDUCAȚIE

Influența factorilor politici

- Instabilitatea politică la nivel guvernamental poate cauza întârzieri în realizarea proiectelor dedicate specializării continue a resursei umane angajate, în anumite cazuri fondurile necesare acestor intervenții fiind aprobate de către Ministerul Educației.
- La nivel județean și local, fondurile disponibile pentru dezvoltarea infrastructurii de învățământ depind de cuantumul alocărilor bugetare guvernamentale către consiliile județene și Primării și alocările la nivel de UAT pentru investiții, astfel că disponibilitatea finanțărilor este influențată de instabilitatea politică la nivel național și deciziile din cadrul forumurilor de conducere la nivel local.

Influența factorilor economici

- Creșterea prețului bunurilor, materialelor și serviciilor ca urmare a pandemiei de Covid-19 a condus la creșterea sumelor necesare proiectelor de dezvoltare a infrastructurii de învățământ.
- În cadrul variantei aprobate pentru Planul Național de Redresare și Reziliență, 12% din fondurile disponibile sunt prevăzute pentru reforma sistemului de învățământ, intervențiile propuse urmărind construcția de noi instituții de învățământ, dezvoltarea și echiparea infrastructurii școlare existente, formarea cadrelor didactice în vederea creșterii calității actului educațional și digitalizarea sistemului de învățământ.
- Creșterea numărului de parteneriate cu operatorii economici din județ ajută la diversificarea opțiunilor de formare și angajare după finalizarea studiilor a elevilor din județ, totodată asigurând corelarea dintre oferta educațională și cererea pe piața forței de muncă.
- Întârzierea aprobării programelor operaționale naționale cauzează scurtarea timpului alocat pentru implementarea proiectelor de dezvoltare a sistemului de învățământ și prelungirea problemelor din teritoriu cu care se confruntă unitățile de învățământ.



UNIUNEA EUROPEANĂ



Programul Operațional Capacitate Administrativă
Competența face diferența!



Instrumente Structurale
2014-2020

Influența factorilor sociali

- Nivelul scăzut de realizare al parteneriatelor școală-familie conduce la minimalizarea importanței participării la școală a copiilor de către o parte a comunității, iar acest lucru perpetuează fenomenul de abandon școlar.
- Elevii și părinții acestora prezintă o preferință pentru urmarea studiilor liceale în instituții de învățământ cu profil real, în detrimentul profilurilor tehnologice și profesionale care pot asigura pe termen lung necesarul de forță de muncă din industrie din proximitatea domiciliului.
- Fenomenul de depopulare a zonelor rurale din județ determină provocări în ce privește rentabilitatea și eficiența serviciilor publice, inclusiv a celor de învățământ.
- La nivel județean se distinge nevoia asigurării de consiliere și sprijin pentru elevi proveniți din grupuri vulnerabile în vederea scăderii fenomenului de absentism și abandon școlar.

Influența factorilor tehnologici

- În contextul industriei 4.0, elevii trebuie să fie pregătiți să utilizeze și să înțeleagă elementele resurselor de tehnologie a informației. În acest sens, Ministerul Educației a asigurat o parte din dotările IT necesare la nivelul unităților de învățământ, dar și în cadrul programelor de finanțare pentru perioada 2021-2027 sunt prevăzute alocări destinate echipării școlilor cu infrastructură IT.
- Pandemia de Covid-19 a impus realizarea mai multor tipuri de activități în mediul online, astfel că la nivel european se observă o tendință de digitalizare a sistemelor de învățământ și au fost definite ținte pentru dezvoltarea competențelor digitale în rândul noilor generații.

Influența factorilor legislativi

- Schimbările legislative asupra modalității de funcționare a sistemului de învățământ, în special începând cu anul 2020, au impus noi provocări pentru managementul unităților de învățământ și al profesori, fapt ce a îngreunat activitatea didactică.
- Nivelul ridicat de birocratizare și modalitatea de finanțare a sistemului de învățământ din prezent cauzează lacune sau întâzieri în realizarea unor activități necesare pentru dezvoltarea sistemului de învățământ la nivel județean și organizarea unor activități dedicate creșterii performanței tinerilor.
- Prin documentele strategice asumate la nivel național, sistemul de educație de la nivelul județului Ialomița dispune de un potențial de îmbunătățire a facilităților și serviciilor oferite elevilor, astfel încât activitățile educative să fie mai inclusive și competențele dezvoltate prin intermediul lor mai relevante în contextul economic național și european.

Influența factorilor de mediu

- Județul Ialomița este încadrat în rândul zonelor din România cu un impact ridicat al schimbărilor climatice, fapt ce vulnerabilizează populația rezidentă în fața riscurilor naturale (cutremure, inundații etc.).
- Utilizarea unor cantități mari de produse chimice în activitățile agricole cauzează poluarea apelor și solului în mediul urban, care pot avea pe termen lung un impact negativ asupra dezvoltării tinerilor.



UNIUNEA EUROPEANĂ



SĂNĂTATE

Factorii externi principali care pot influența direcția de dezvoltare a județului Ialomița din perspectiva infrastructurii și serviciilor de sănătate sunt:

- Politicile naționale de sănătate publică, ce se adresează provocărilor în ceea ce privește cele mai actuale și alarmante afecțiuni medicale. Acestea sunt de tipul de conștientizarea populației, diagnosticare, monitorizare, tratare, etc.;
- Parteneriatele public-private realizate la nivel național au scopul de a formula strategii, programe, colaborări comune pentru asigurarea unei varietăți și complexități de servicii medicale. Acest aspect implică toate categoriile de locuitori, inclusiv cei aflați în comunități dezavantajate;
- Instrumentele stabilite la nivel național cu rol de stabilire a indicatorilor și măsurilor de monitorizare, verificare, evaluare a performanțelor reprezentanților economici, administrativi și a cadrelor medicale din unitățile sanitare. Acest lucru se aplică în special în cazul secțiilor ATI, dar ca și practică generală în cadrul fiecărei secții;
- Programe naționale realizate cu scopul de a spori în rândul populației nivelul de conștientizare cu privire la importanța prevenției medicale în contextul longevității și a unui stil de viață cât mai sănătos;
- Programe naționale ce pun în valoare potențialul de dezvoltare a digitalizării în contextul infrastructurii și a serviciilor medicale prin alinierea la tendințele europene.

ASISTENȚĂ SOCIALĂ

Principalii factori externi ce pot influența direcția de dezvoltare a județului Ialomița din punct de vedere al serviciilor sociale sunt:

- Politicile sociale de la nivel național care vizează problemele sociale ale populației, respectiv contribuie prin măsuri specifice la combaterea sărăciei, a infraționalității, a abandonului școlar etc (accent pe grupurile vulnerabile);
- Programe naționale de valorificare a potențialului de dezvoltare a digitalizării în contextul serviciilor sociale.

INFRASTRUCTURA, ACTIVITĂȚILE ȘI SERVICIILE CULTURALE ȘI DE PETRECERE A TIMPULUI LIBER

Influența factorilor politici:

- Cadrul politic relativ stabil la nivel județean, marcat de o deschidere a autorităților locale în a sprijini dezvoltarea culturală în regiune.
- Existența Direcției Județene pentru Cultură Ialomița – ca serviciu public deconcentrat al Ministerului Culturii, cu personalitate juridică. Direcția Județeană pentru Cultură Ialomița îndeplinește la nivelul județului atribuțiile Ministerului Culturii în domeniul culturii, al protejării patrimoniului cultural național și al valorificării și dezvoltării elementelor ce definesc identitatea culturală a colectivității locale.

Influența factorilor economici:

- Veniturile salariale reduse obținute din activitățile culturale comparativ cu alte activități economice la nivel național.



UNIUNEA EUROPEANĂ



- Migrația forței de muncă bine calificată.
- Contextul actual de COVID-19 a avut influențe mari asupra sectorului cultural și asupra evenimentelor desfășurate, fapt ce s-a văzut prin amânarea tuturor evenimentelor și sistarea acestora pe o perioadă nedeterminată.

Influența factorilor sociali:

- Lipsa unor eforturi concentrate la nivel național pe promovarea României și îmbunătățirea imaginii acesteia printre turiștii străini.

Influența factorilor tehnologici:

- Posibilitatea de a atrage publicului țintă prin intermediul rețelelor de socializare: Facebook, Instagram, Tik Tok, Snapchat etc.
- Accesibilitatea deficitară a informațiilor despre oferta turistică a destinației, atât din cauza unei lipse uneori a informațiilor, cât și a prezentării unor atracții / informații doar în limba română.
- Accesibilitatea deficitară asupra anumitor evenimente culturale cu impact mare asupra publicului prin diferite canale YouTube / Facebook / pagini oficiale ale evenimentelor, la care publicul străin nu are acces.

Influența factorilor de mediu:

- Existența și activitatea susținută a actorilor locali și regionali care protejează și promovează patrimoniul cultural material și imaterial.

Influența factorilor legislativi:

- Existența reglementărilor privind desfășurarea activităților culturale, sportive și de agrement în contextul pandemiei de COVID-19 și sistarea anumitor evenimente cultural-turistice: drumeții, evenimente ce cicloturism, vizitarea monumentelor naturale etc.

UTILITĂȚI PUBLICE ȘI MEDIU

Influența factorilor politici

- Instabilitatea politică la diferite niveluri poate să aibă ca efecte creșteri ale prețurilor la energie
- Blocarea programelor de dezvoltare în domeniul energiei și mediului ar putea duce la neîndeplinirea țăntelor asumate la nivel european.
- Schimbări în modul de acordare de către Guvernul României a subvențiilor pentru consumatorii de energie.
- Posibilitatea acordării de scutiri de taxe sau de impozit de către Consiliile locale sau de către Consiliul Județean pentru proprietarii de clădiri eficiente din punct de vedere energetic
- Modificarea politicilor guvernamentale cu privire la importul sau exportul de gaze naturale.
- Capacitatea administrativă la nivel central și local de a realiza reformele și investițiile propuse prin PNRR.



UNIUNEA EUROPEANĂ



Programul Operațional Capacitate Administrativă
Competența face diferența!



Instrumente Structurale
2014-2020

Influența factorilor economici

- Impactul unor crize economice globale asupra fondurilor alocate pentru proiectele de mediu și infrastructură tehnico-edilitară.
- Creșteri ale taxelor pe energie sau deșeuri pot duce la schimbarea comportamentului populației.
- Impunerea unor sancțiuni de către Uniunea Europeană pentru neatingerea unor ținte asumate în domeniul gestiunii deșeurilor.
- Fluctuații ale prețurilor energiei pe piețele internaționale.
- Posibilitatea aplicării de diferite ajutoare fiscale pentru populație: vouchere, bonuri valorice, amânarea plății facturilor de energie, garanții de debranșare la rețelele tehnico-edilitare, reduceri fiscale și de cheltuieli

Influența factorilor sociali

- Populația pregătită profesional pentru a lucra în domeniul energetic poate să scadă în timp
- Atitudinea populației din județ față de serviciile de furnizare a energiei oferite (nemulțumiri, debranșări)
- Populație cu venit redus ce nu-și permite să plătească facturile de energie sau să se racordeze la rețelele de alimentare cu apă și canalizare.
- Lipsa conștientizării de către populație a beneficiilor ce decurg din colectarea selectivă și valorificarea deșeurilor menajere.
- Nemulțumiri ale populației față de restricțiile impuse în interiorul ariilor naturale protejate.
- Perpetuarea unor obiceiuri și tradiții cu impact negativ asupra calității mediului (ex: arderea deșeurilor).

Influența factorilor tehnologici

- Scăderea costurilor de utilizare a noilor tehnologii poate crește atractivitatea investitorilor pentru domeniul energiei regenerabile.
- Utilizarea de noi materiale și tehnologii poate crește randamentul investițiilor de eficientizare energetică a fondului construit și a sistemelor de iluminat public.
- Adoptarea de noi tehnologii de către operatorii rețelelor tehnico-edilitare poate crește eficiența exploatării acestora și duce la scăderea costurilor pentru consumatori.

Influența factorilor legislativi

- Există legi de acordare a subvențiilor, reducerilor, excepții de la regimul de accizare pentru produse energetice și energie electrică (ex. Legea nr. 226/2021 privind stabilirea măsurilor de protecție socială pentru consumatorul vulnerabil de energie)
- Nerespectarea legilor naționale/ reglementărilor europene și mondiale privind protecția mediului de către furnizorii de energie (ex. Directiva 91/271/CEE privind epurarea apelor uzate orășenești)

- Nerespectarea legilor privind gestiunea deșeurilor (ex. ORDONANȚA DE URGENȚĂ nr. 92 din 19 august 2021 privind regimul deșeurilor)
- Aprobarea unor proiecte legislative cu privire la facilitățile acordate proprietarilor de clădiri verzi
- Instabilitate legislativă privind domeniul energetic
- Modificări ale legislației cu privire la ariile naturale protejate din România

Influența factorilor de mediu

- Riscurile naturale pot afecta infrastructura tehnico-edilitară
- Poluări ale mediului natural cauzate de funcționarea defectuoasă a infrastructurii tehnico-edilitare.
- Durata contextului epidemiologic generat de pandemia SARS-COV-2 poate crește presiunea asupra elementelor valoroase de cadru natural din județ.

TRANSPORT ȘI MOBILITATE

Influența factorilor politici:

- Implementarea / actualizarea documentelor strategice și a proiectelor existente / planificate poate fi direct influențată de schimbările politice rezultate în urma alegerilor politice, fie ele de la nivel central sau de la nivel local. Astfel, se poate ajunge inclusiv la transformarea sau chiar abandonarea anumitor proiecte și/sau documente strategice.

Influența factorilor economici:

- Evoluția economică de la nivel național, precum și fluctuația bugetului de stat pot avea un impact direct asupra alocărilor către bugetele locale, inclusiv diminuarea acestora în anumite perioade.
- Efectele pandemiei de COVID-19, ce pot rezulta inclusiv într-o potențială criză economică sau în declinul anumitor sectoare economice, pe fondul multiplelor restricții adoptate pentru combaterea pandemiei.
- Creșterea inflației la nivel național, ce poate avea un impact direct asupra bugetului Consiliului Județean Ialomița.
- Existența fondurilor europene nerambursabile, ce pot fi atrase pentru dezvoltarea județului.
- Creșterea nivelului de trai și a puterii de cumpărare a populației locale, cu un impact direct asupra indicelui de motorizare, ca urmare a posibilității de achiziție a unui autovehicul de către un procent mai ridicat din populația locală.

Influența factorilor sociali:

- Fenomenul acutizat de migrație a populației către centre urbane mai dezvoltate din Europa, în special în rândul tinerilor.
- Fenomenul de îmbătrânire a populației, ce conduce la schimbarea nevoilor de deplasare pentru vârstnici, acestea trebuind să fie luate în considerare în cadrul dezvoltării județului din punct de vedere al transportului și mobilității.



- Autovehiculul personal este încă perceput ca un simbol al statutului social de către populație, aspect ce contribuie la creșterea parcului auto la nivel național și, implicit, a gradului de motorizare.

Influența factorilor tehnologici:

- Noile tehnologii apărute în domeniul transporturilor și mobilității, ce asigură eficiența mijloacelor de transport, precum și un impact mai redus al acestora asupra mediului.
- Existența serviciilor digitale de mobilitate, dezvoltate atât la nivel internațional, cât și la nivel național, ce permit eficientizarea serviciilor, creșterea accesului la informații pentru utilizatori, precum și colectarea eficientă de date de mobilitate. Totodată, un avantaj al acestor soluții este că ele pot fi cu ușurință replicare și în cadrul altor localități / zone.

Influența factorilor legislativi:

- Schimbările legislative de la nivel european și național din domeniul transportului și mobilității.
- Instaurarea unor stări de alertă sau de urgență în cazul apariției unor situații de criză (ex. epidemii, dezastre naturale etc.), ce pot conduce inclusiv la restricționarea deplasării populației sau chiar la schimbarea tiparelor de deplasare.

Influența factorilor de mediu:

- Riscul producerii unor catastrofe naturale (ex. cutremure, inundații etc.) ca urmare a efectelor schimbărilor climatice.
- Directivele, normele și planurile/strategiile privind mediul adoptate la nivel național, european și internațional (ex. Agenda 2030, Pactul Verde European etc.).



UNIUNEA EUROPEANĂ



2.9.4. DIAGNOSTIC

STRUCTURA SOCIO-DEMOGRAFICĂ ȘI DEZVOLTAREA SOCIALĂ

La nivelul județului Ialomița, se observă că UAT-urile cu cea mai numeroasă populație sunt municipiile Slobozia (aprox. 50.000 locuitori) și Fetești (aprox. 35.000 locuitori). În majoritatea UAT-urilor din Ialomița se remarcă o **tendință de scădere a numărului de locuitori** în ultima decadă cauzată atât de **migrație**, cât și de un **spor natural negativ**. De asemenea, **factorii geografici și poziția în teritoriu**, precum și **polarizarea economică a centrelor urbane majore din proximitate**, au condus treptat la o evoluție demografică negativă. Deși se observă o tendință de **creștere a numărului de locuitori în cazul comunelor din imediata vecinătate a municipiului Urziceni și a orașului Țândărei** (datorată fenomenului de suburbanizare în principal), populația UAT-urilor rurale foarte rar depășește valoarea de 5.000 de locuitori. În mediul rural, la nivelul întregului județ, **numărul mediu de locuitori per UAT este de aprox. 2.500 de cetățeni**, determinând astfel în unele cazuri și **provocări în ceea ce privește rentabilitatea și eficiența serviciilor publice**

Îmbătrânirea și depopularea sunt fenomene ce au un efect puternic asupra populației din județul Ialomița. Se observă o **scădere a numărului de tineri** și un **număr din ce în ce mai redus de persoane apte de muncă**, asupra cărora revine presiunea de a susține economic numărul în creștere de vârstnici. La nivel național, dar și în județul Ialomița, **migrația externă, scăderea natalității, precum și creșterea speranței de viață** au schimbat structura pe vârste a populației din anul 1990 până în prezent. Astfel, procesul de îmbătrânire demografică s-a accentuat, ponderea tinerilor a fost devansată de ponderea vârstnicilor, iar populația adultă, deși a scăzut ca număr, a crescut procentual (raportat la totalul populației). În prezent, cota fertilității scăzută contribuie la fenomenul de îmbătrânire și nu va putea să înlocuiască actuala forță de muncă.

De asemenea, **prognoza pentru anul 2070 preconizează o scădere continuă a populației**, cu un procent de până la 43,7%, pe fondul migrației care va influența procentul distribuției pe grupe de vârstă, respectiv al tendinței de îmbătrânire demografică. Așadar, trendul demografic de scădere a tinerilor (0-15 ani) și de creștere a numărului de vârstnici (+65 ani) se va accentua, conducând la o serie de probleme din perspectiva dependenței demografice și a resurselor de forță de muncă. La nivel județean va fi nevoie de **măsuri care să preîntâmpine incapacitatea de înlocuire a generațiilor**.

ECONOMIA

Economia județului Ialomița se confruntă cu **probleme de competitivitate și aliniere la tendințele europene și globale de transformare**, având încă drept principali factori de atractivitate costul redus al forței de muncă, dar și resurse naturale importante, în special în domeniul agricol. Totuși, județul Ialomița a înregistrat **progrese în ceea ce privește nivelul de trai, dar și raportat la mediul de afaceri și antreprenorial**. Existența mai multor orașe și municipii permite asigurarea unei **dezvoltări echilibrate în teritoriu în viitor**, în condițiile creării unei rețele teritoriale bazate pe cooperare, generând un efort susținut de sprijinire a mediului de afaceri și de valorificare a potențialului agricol, respectiv de adoptare a unor sectoare noi. Nu în ultimul rând, centrele urbane (Urziceni, Slobozia, Fetești) reprezintă principalele motoare ale economiei județene, fiind cele mai atractive zone pentru investiții străine.

În plan teritorial, mediul de afaceri este mai puternic dezvoltat în Urziceni și Slobozia, acesta din urmă găzduind și una din puținele structuri de sprijin a afacerilor / atragere de investitori, un alt element asupra căruia trebuie să se concentreze intervențiile din perioada următoare. Deși având o valoare redusă comparativ cu media națională și europeană, **localitățile din partea centrală a județului concentrează un număr semnificativ de întreprinderi, având o densitate a firmelor de 15-20 companii la 1000 de locuitori** (Amara, Manasia, Drăgoești, Sfântu Gheorghe, Gheorghe Doja, Perieți, Ciulnița, Traian, Valea Ciorii, Cosâmbești). Pe de altă parte, **localitățile cu potențial antreprenorial redus sunt cele rurale, cu profil agricol bine definit** - Rădulești, Maia, Moldoveni, Bărbulești, Axintele, Grindu, Colelia, Sărățeni, Reviga,



UNIUNEA EUROPEANĂ



Programul Operațional Capacitate Administrativă
Competența face diferența!



Instrumente Structurale
2014-2020

Platonești, Gura Ialomiței, Giurgeni, Bordenișeni, în lipsa dezvoltării infrastructurii care să permită asigurarea unei dezvoltări bazate pe agricultură productivă. O situație similară se remarcă și în cazul numărului de întreprinderi nou create.

Cifra de afaceri se menține redusă în majoritatea UAT-urilor, excepție fiind orașele mai mari – acest fapt denotă o **lipsă a productivității și o valoare adăugată redusă**, dar indică totodată și nevoia de sprijinire a afacerilor pe tot parcursul dezvoltării lor, de la idee (încurajarea antreprenoriatului ca alternativă de carieră) la companie matură, capabilă să fie competitivă pe piața națională și europeană.

Principalii angajatori sunt companii cu capital străin, ce contribuie în mare măsură și la activitatea de export, însă aceștia sunt puțini și localizați în orașele mai bine conectate (Urziceni, Slobozia). În același timp, **instituțiile publice generează cea mai mare parte a locurilor de muncă indiferent de nivelul teritorial**, ceea ce implică nevoia dezvoltării mediului de afaceri și a segmentul IMM. Nu în ultimul rând, declinul demografic și migrația au determinat scăderea ofertei de forță de muncă disponibilă, iar lipsa coordonării cu oferta educațională a accentuat **decalajele dintre cerere și ofertă pe piața forței de muncă**. Deși șomajul este redus în cea mai mare parte a teritoriului (cu excepția comunelor Borănești și Valea Ciorii, dar și Cocora, Albești, Miloșești, Scânteia, Ograda, Mărculești, Gura Ialomiței, Mihail Kogălniceanu și Vlădeni), disponibilitatea redusă a resurselor de muncă (calificate) scade atractivitatea județului în ansamblu pentru investiții străine directe, indiferent de domeniul de activitate.

Nu în ultimul rând, **sectorul agricol reprezintă principalul domeniu cu potențial de dezvoltare bazat pe resurse locale**, generând aproape 37% din populația ocupată la nivel județean. În ciuda suprafeței arabile impresionante de pe teritoriul județului, suprafața cultivată a scăzut în ultimii ani, în parte și pe fondul progresului lent înregistrat în modernizarea infrastructurii de irigații. În condițiile accentuării fenomenelor meteo extreme, riscurile cu privire la desfășurarea activității agricole sunt în permanentă creștere, astfel că elementele de inovare și tehnologizare trebuie să devină din ce în ce mai prezente ca practică în domeniu. În același timp, **diversificarea economică devine o prioritate, în vederea creșterii valorii adăugate în mai multe domenii, precum mecanică, IT&C sau energie verde**, în contextul atragerii de investiții din cât mai multe surse. Totodată, **serviciile intensive în cunoaștere** au rolul de a contribui la dezvoltarea mediului de afaceri indiferent de domeniu, prin oferirea de servicii specializate (juridic, contabilitate, marketing, arhitectură, inginerie etc.), așadar este necesară stimularea antreprenoriatului în astfel de domenii. **Scurtarea lanțurilor de valoare în domeniul agroalimentar** prin asigurarea infrastructurii logistice reprezintă de asemenea o oportunitate pentru județul Ialomița, împreună cu integrarea mai bună a micilor și marilor producători deopotrivă în activități mai complexe (procesare, producție) dincolo de vânzarea de materii prime / mărfuri.

SERVICII PUBLICE

SERVICIILE DE EDUCAȚIE ȘI FORMARE

Infrastructura de educație din județul Ialomița permite în prezent școlarizarea tinerilor în învățământul preuniversitar în proximitatea locuinței prin intermediul unităților de învățământ existente în teritoriu la nivelul fiecărui UAT component. Pe de altă parte, în teritoriu se distinge o **supraîncărcare a infrastructurii existente, în special în mediul urban**, instituțiile de învățământ având un program de învățare în două schimburi pentru a asigura școlarizarea tuturor elevilor. Pe niveluri de educație, se observă o concentrare mai mare a instituțiilor de învățământ liceal tot în mediul urban, ceea ce conduce la o polarizare la nivel teritorial și realizarea unui număr însemnat de deplasări zilnice ale tinerilor de 15-19 ani către centrele urbane. De asemenea, infrastructura de învățământ antepreșcolar este deficitară la nivelul întregului județ, **investițiile în creșe reprezentând o necesitate** în vederea asigurării educației timpurii. Din punct de vedere al spațiilor în unitățile școlare, pe lângă deficitul de săli disponibile pentru școlarizare, **în mediul rural există și un număr mai redus de laboratoare didactice decât în mediul urban**, astfel că nu există un acces echitabil la materiale didactice între elevii din medii de rezidență diferite. În ceea ce privește **învățământului dual**, doar în ultimii ani au fost realizate parteneriate care să ofere această oportunitate



UNIUNEA EUROPEANĂ



de specializare tinerilor, astfel că în prezent **puțini absolvenți de gimnaziu optează pentru acest tip de învățământ.**

Referitor la performanțele școlare ale elevilor, atât la nivelul ciclului gimnazial, cât și al celui liceal, există o diferență între nivelul de promovabilitate al claselor per an de studiu (peste 90% în general) și nivelul de promovabilitate înregistrat la evaluarea națională și bacalaureat (60%-75%), fapt care clasează județul Ialomița la un **nivel de pregătire mediu, sub media națională.** La nivel județean, doar 3 licee prezintă performanțe școlare bune ale elevilor (rate de promovabilitate a bacalaureatului de peste 80%), pe când jumătate dintre liceele din județ (în special cele tehnologice) înregistrează un nivel redus de dezvoltare a cunoștințelor elevilor necesare promovării bacalaureatului (rate de promovare la bacalaureat de sub 50%). Pe de altă parte, se distinge un potențial de specializare a tinerilor în domeniile STEM (tineri care promovează examenul de bacalaureat), elevii înregistrând o mai bună asimilare a competențele digitale decât în urmă cu 6 ani.

Pentru urmarea studiilor universitare însă, **tinerii din județul Ialomița nu au la dispoziție instituții de învățământ superior în județ,** astfel că anual între 10% și 12% dintre tinerii cu domiciliul în județul Ialomița migrează spre centrele universitare mari din proximitatea județului (București și Constanța). Din numărul acestora, doar o treime urmează apoi și studii de master în vederea perfecționării.

SERVICIILE DE SĂNĂTATE

Infrastructura medicală majoră din județul Ialomița beneficiază de 3 spitale cu rol de deservire locală și unul cu deservire județeană. În completarea acestora vin 6 centre medicale private pentru a acoperi o varietate mai ridicată de servicii medicale. **Gama cea mai diversă de servicii medicale se regăsește la nivelul municipiului Slobozia,** însă nici aici locuitorii județului **nu sunt deserviți de anumite servicii de specialitate** (ex. boli infecțioase, chirurgie cardiovasculară, chirurgie pediatrică, endocrinologie, nefrologie, pneumologie, psihiatrie pediatrică, neurologie pediatrică și logopedie), fiind nevoiți să apeleze la sistemul sanitar din județele sau regiunile învecinate. **Principalele disfuncționalități** ce apar în cadrul unităților spitalicești din județ se referă la **numărul scăzut de paturi în spitale, supraaglomerarea unor secții (în special în contextual pandemiei COVID-19), insuficiența surselor de finanțare și a personalului medical, lipsa unor sisteme informatice unitare, aparatura medicală parțial uzată, existența spațiilor care necesită reparații, precum și liste mari de așteptare ale pacienților.**

În ceea ce privește dotările complementare spitalelor, se observă că toate cele 106 cabinete care se regăsesc pe teritoriul județului sunt din mediul privat. În profil teritorial, mare parte a localităților dețin un cabinet medical de familie, **cu excepția a 16 UAT-uri** (Reviga, Sinești, Alexeni, Adâncata, Bărbulești, Buești, Platonești, Sărăteni, Stelnica, Gura Ialomiței, Borănești, Ciocârlia, Colelia, Drăgoești, Giurgeni, Perieți). Locuitorii din mediul rural sunt nevoiți să se deplaseze în așezările urbane pentru celelalte tipuri de servicii. Astfel, accesul acestora este deseori îngreunat de diverși factori precum transportul public sau distanța de parcurs.

Din perspectiva personalului medical, în perioada 2010-2020 se constată o creștere a personalului medical, în special în cazul mediului privat. În ceea ce privește deservirea populației cu medici de familie, se observă anumite deficiențe în cazul a **10 UAT-uri ce depășesc numărul de 3.000 de locuitori pe medic** și în cele 16 UAT-uri unde nu există medic de familie. Prin urmare, infrastructura medicală de bază va trebui dezvoltată în sistem public în zonele fără cabinete medicale, fără medici de familie sau în zonele unde aceștia sunt suprasolicitați.

SERVICIILE SOCIALE

În ceea ce privește serviciile sociale, acestea **nu sunt încă suficient de bine dezvoltate în raport cu nevoile tuturor categoriilor de beneficiari,** în special din punct de vedere al **diversității, al deservirii teritoriale și**



UNIUNEA EUROPEANĂ



Programul Operațional Capacitate Administrativă
Competența face diferența!



Instrumente Structurale
2014-2020

al accesibilității. De altfel, infrastructura prezentă la nivel județean nu este corelată întotdeauna cu nevoile beneficiarilor, mai ales pe fondul dificultăților de colaborare între medicii de familie, psihologi sau centre medicale / sociale.

O problemă importantă este constatată în cadrul **grupurilor vulnerabile**, observându-se **necesitatea unui sistem integrat de servicii sociale** care să sporească accesul populației la educație, consiliere și sprijin în vederea ocupării pe piața muncii. Un mod prin care poate crește gradul de deservire a beneficiarilor poate fi prin realizarea de **structuri asociative ce includ actori urbani din mediul public, privat și ONG-uri**. Astfel, aceste asocieri pot să susțină într-un mod sustenabil dezvoltarea și diversificarea de servicii sociale.

INFRASTRUCTURA, ACTIVITĂȚILE ȘI SERVICIILE CULTURALE

În ceea ce privește domeniul cultural, **majoritatea UAT-urilor din cadrul județului Ialomița prezintă dotări culturale de bază** precum biblioteci, instituții de spectacole sau centre și cămine culturale.

Din punct de vedere al ofertei culturale, deși bogată, aceasta se confruntă însă în unele cazuri cu o **insuficientă promovare a agendei de activități, dar și cu o stare precară sau o dotare redusă a infrastructurii culturale sau a clădirilor de patrimoniu**, în special în zonele rurale, unde este necesară **amenajarea și / sau dotarea unor spații culturale atractive**. În plus, oferta culturală a județului Ialomița nu este suficient de atractivă pentru comunitatea locală din mediul rural, pentru aceasta fiind importată și **educarea publicului local și promovarea mai accentuată a patrimoniului cultural (material și imaterial)** în zonele rurale cu specific autentic și bogate în patrimoniu.

În plus, este necesară și o **diversificare și o promovare sporită a facilităților oferite**, fiind oportune în continuare lucrări de reabilitare, modernizare, extindere și chiar construire de noi dotări culturale în localitățile care în acest moment nu sunt suficient de bine deservite și nu numai, pentru a răspunde nevoilor celor mai multe tipologii de utilizatori.

Cu toate acestea, județul Ialomița beneficiază de numeroase **atuuri** din punct de vedere al ofertei culturale, fiind existente pe teritoriul județului elemente valoroase de patrimoniu cultural material și imaterial. Condițiile naturale propice de care dispune zona aferentă județului Ialomița au determinat ca acest teritoriu să fie o **străveche vatră de locuire și cultură românească**, în cadrul căreia aproape 230 de monumente istorice clasate prezintă istoria județului de-a lungul timpului. De altfel, în cadrul județului Ialomița există și numeroase resurse de patrimoniu imaterial (constituit din tradițiile și obiceiurile locale, moștenirea culturală existentă, precum și instrumentele, obiectele, artefactele și spațiile culturale asociate), ce merită conservate, valorificate și promovate.

În prezent, sunt necesare intervenții integrate, cât mai urgente, pentru a stopa degradarea clădirilor monument și pentru a prezerva ansamblul unitar și reprezentativ al moștenirii istorice de pe teritoriul județului Ialomița, aspecte ce **sunt deja adresate** și în cadrul inițiativelor și procedurilor de renovare, restaurare și consolidare demarate de către Direcția pentru Cultură Ialomița și Consiliul Județean Ialomița.

INFRASTRUCTURA, ACTIVITĂȚILE ȘI SERVICIILE PENTRU SPORT ȘI AGREMENT

În ceea ce privește domeniul sportului și agrementului, județul Ialomița este caracterizat de un **acces deficitar la dotări sportive**, fiind înregistrate **24 de unități administrativ teritoriale (din 66) care nu beneficiază de infrastructură de acest fel**. De altfel, majoritatea echipamentelor sportive majore se află **preponderent în municipiul Slobozia** (22 de dotări), urmat de municipiul Fetești și municipiul Urziceni (13 dotări fiecare), aici fiind și locul unde se desfășoară majoritatea competițiilor și evenimentelor sportive, observându-se astfel **un acces mai redus la evenimente și infrastructură sportivă al populației din mediul rural**.



UNIUNEA EUROPEANĂ



Pe lângă **lipsa unei evidențe clare a infrastructurii sportive din județ**, acesta se confruntă și cu o serie de alte provocări precum **lipsa unor echipamente majore** care să permită organizarea de evenimente indoor și outdoor, dedicate mai multor ramuri sportive și care să fie optime pentru pregătirea sportivilor de performanță.

Cu toate acestea, se remarcă **interesul sporit al autorităților publice față de domeniul sportiv**, fapt vizibil prin tendința de creștere a investițiilor pentru dezvoltarea infrastructurii sportive prin dotări precum complexuri sportive, bazine de înot și săli de sport, inclusiv în zonele rurale, mai ales cu sprijinul C.N.I.

În același timp, printre **cele mai des practicate activități de către locuitorii județului Ialomița în timpul liber sunt cele în aer liber**, unele dintre cele mai importante dotări din această categorie fiind reprezentate de atracțiile din stațiunea turistică Amara (parcul dendrologic, locuri de pescuit, echitație în parcul de distracții Hermes, excursii în Lunca Ialomiței, Pădurea Sudiți, Crângul Frumos, Pădurea Buiești și plaja de pe malul lacului Amara, Lacul Iezer, Pădurea Peri) sau parcurile din Slobozia și Țândărei.

Majoritatea obiectivelor din județ sunt concentrate în jurul așezărilor urbane din cadrul județului Ialomița, însă pot fi descoperite locuri deosebite pe întreg teritoriul acestuia, dintre care se pot aminti următoarele: Brațul Borcea, Lacul Strachina, Rezervația naturală Pădurea Canton Hatis, Rezervația naturală Pădurea Alexeni, Lacul Glodeanu, Lacurile Bentu Mic sau Bentu Mic Cotoi și Bentu Mare.

UTILITĂȚI PUBLICE

Județul Ialomița înregistrează și o serie de probleme la nivelul infrastructurii tehnico-edilitare. Una dintre cele mai semnificative provocări este **lipsa sistemelor de canalizare în cca. 60 % de UAT-uri ale județului**. În ceea ce privește sistemele de alimentare cu apă potabilă, situația este mult mai bună, în contextul în care doar în cca. 9 % din UAT-urile județului lipsește acest tip de sistem. **Un alt tip de sistem care lipsește în majoritatea UAT-urilor (cca. 85 % de UAT-uri) este cel de alimentare cu gaze naturale**, constituind o problemă majoră, mai ales în mediul urban, deoarece **alimentarea cu energie termică este doar de tip descentralizat**. În ceea ce privește alimentarea cu energia electrică, problema majoră identificată vizează **starea tehnică a rețelelor electrice, care este degradată în cca. 18 % de UAT-uri ale județului**.

TRANSPORT ȘI MOBILITATE

Din punct de vedere al transportului și mobilității, județul Ialomița este caracterizat de o **accesibilitate redusă la nivel european**, evidențiată prin slaba conectare a județului la rețeaua europeană de transport. Deși județul este străbătut de o serie de elemente de infrastructură rutieră și feroviară aparținând rețelei TEN-T, acestea aparțin cu precădere rețelei Globale. **Județul nu dispune de aeroport propriu**, fiind necesară deplasarea populației locale către aeroporturile din vecinătate, respectiv cel din Constanța sau cel din Otopeni. În comparație cu alte județe, investițiile planificate pentru dezvoltarea infrastructurii sunt mai reduse, fiind orientate către extinderea rețelei rutiere (drum trans regio, varianta ocolitoare Slobozia) și modernizarea celei feroviare (linia 702).

Infrastructura rutieră locală este marcată de autostrada A2, ce deservește zona sudică a județului și de rețeaua de drumuri naționale, județene și locale, ce este bine distribuită în teritoriu, asigurând legăturile între localitățile componente ale județului. **Calitatea drumurilor naționale este una bună, însă cea a drumurilor județene și comunale nu se află într-o situație favorabilă, cu numai 32,7% din km de drumuri județene, respectiv 16% de km de drumuri comunale fiind modernizați**. Situația drumurilor județene este **în curs de îmbunătățire** prin intermediul proiectelor de modernizare / reabilitare în implementare sau planificate. În același timp, **niciunul dintre orașele și municipiile din județ nu dispune de o variantă ocolitoare completă**, fiind astfel traversate zonele urbanizate aferente de către traficul greu și/sau de tranzit. **Gradul de motorizare local este de 252 de autovehicule / 1.000 de locuitori în anul 2020, sub media națională** de la nivelul aceluiași an, dar în creștere față de anii precedenți. În ceea ce privește siguranța în trafic, **începând cu anul 2015 numărul accidentelor rutiere grave a început să scadă**. Începând



UNIUNEA EUROPEANĂ



Programul Operațional Capacitate Administrativă
Competența face diferența!



Instrumente Structurale
2014-2020

cu anul 2020, se află în scădere și numărul accidentelor ușoare, precum și al deceselor rezultate ca urmare a accidentelor rutiere.

Infrastructura feroviară deservește numai 30 din cele 66 de UAT-uri din județ, fiind distribuită pe direcția est-vest (legătura Tândărei – Urziceni), precum și pe direcția nord-sud în extremitățile estice și vestice ale județului. **Frecvența transportului feroviar este una redusă** atât în ceea ce privește legăturile interioare, cât și în relația cu alte centre urbane de la nivel național, cele mai multe curse zilnice fiind înregistrate pe magistrala 800 între Fetești și București / Constanța. De asemenea, viteza comercială a trenurilor din județ este în general una redusă.

Transportul public județean este bine distribuit în teritoriu, deservind toate UAT-urile din județ. Frecvența transportului public județean este în general una bună, în special în cazul legăturilor între principalele localități din județ. **Stațiile de așteptare sunt însă de multe ori într-o stare precară**, cu multe dintre acestea nedispunând de dotările necesare pentru a asigura un confort sporit pentru utilizatori. Totodată, **accesul la informații este unul redus**, detalii privind harta de transport sau informații actualizate în timp real nefiind disponibile pentru utilizatori.

În ceea ce privește **modurile alternative de transport, acestea sunt slab dezvoltate la nivelul județului**. În cazul deplasărilor pietonale, se remarcă o mai bună dezvoltare a acestora în mediul urban, fiind prezente o serie de spații și circulații pietonale care permit deplasarea în siguranță a acestei categorii. **În mediul rural, situația este mai puțin favorabilă, cu multe dintre localitățile rurale neavând infrastructură pietonală corespunzătoare**. Din punct de vedere al infrastructurii velo, **pe teritoriul județului nu există infrastructură amenajată în conformitate cu standardele aflate în vigoare**, astfel că bicicliștii sunt nevoiți să utilizeze acostamentul sau partea carosabilă a drumurilor / străzilor, evidențiindu-se astfel probleme de siguranță a acestora în trafic.

MEDIU ȘI PROTECȚIA MEDIULUI

Județul Ialomița prezintă **elemente de cadru natural favorabile dezvoltării**: un relief plat, de câmpie, cu soluri fertile (75% din solul cu folosință agricolă încadrat în clasele de calitate I și II), lunci inundabile (Ialomița, Dunăre) ce pot atenua semnificativ undele de viitură și lacuri cu potențial de a fi valorificate pentru agrement, pescuit sau în scop terapeutic (Amara). Ca urmare a dezvoltării intensive a agriculturii, județul prezintă un **deficit important de vegetație forestieră** (doar 5,77% din suprafață este ocupată de păduri). Deși județul prezintă zone cu o biodiversitate ridicată, **majoritatea ariilor naturale protejate de interes comunitar și național nu au planuri de management aprobate**. Sursele de degradare a mediului existente (28 operatori IPPC, lipsa accesului la canalizare sau gaze naturale în cea mai mare parte a comunelor județului, cantitatea mare de îngrășăminte chimice aplicate) pun o presiune importantă asupra calității factorilor de mediu, în special apa și solul.

În același timp, tendința de creștere a temperaturii medii anuale la nivelul județului, înregistrată în ultimele decenii, susține **încadrarea județului Ialomița în rândul zonelor din România cu un impact ridicat al schimbărilor climatice** prognozată pentru următoarele decenii. Județul este, de altfel, vulnerabil la riscurile naturale, în special cutremure de pământ și inundații (aproape jumătate din UAT-urile județului cuprind zone cu risc mare la inundații).

Un alt factor determinant pentru calitatea factorilor de mediu din județ este și managementul deșeurilor. La nivelul infrastructurii de gestiune a deșeurilor problema principală este referitoare la **utilizarea ineficientă a infrastructurii existente în județ**, fiindcă majoritatea stațiilor de sortare/ transfer funcționează cu mult sub capacitatea lor proiectată. La nivelul depozitului de deșuri conform Slobozia nu sunt probleme, acesta ajungând abia la celula nr. 2 din 7. **Problema este că județul Ialomița încă se bazează pe activitatea de depozitare, deși cca. 30 de comune dispun de platforme de colectare selectivă, dar în care se depozitează necontrolat**. Este vorba mai ales de platformele pentru colectarea deșeurilor verzi și animale, aceste deșuri predominând în compoziția deșeurilor generate în județ cu cca. 64,69 %, și având



În același timp un potențial de valorificare ridicat, deoarece pot fi compostate și utilizate fie pentru obținerea de îngrășământ utilizat pentru agricultură, fie pentru obținerea biogazului utilizat pentru încălzire sau transport. **Rata de reciclare și de valorificare a deșeurilor este foarte scăzută** în prezent (reciclare – 7 % și valorificare – 5, 2 %).

CAPACITATE ADMINISTRATIVĂ

Diagnosticul capacității administrative a aparatului de specialitate al Consiliului Județean Ialomița prezintă pe scurt o imagine de ansamblu a zonelor în care există o performanță slabă și sunt recomandate intervenții, precum și a zonelor în care capacitatea administrativă s-a îmbunătățit considerabil pe parcursul perioadei analizate.

Există o **distribuție adecvată a efectivului de resurse umane în organigramă**, atât la nivel ierarhic, cât și la nivel departamental. Numărul posturilor vacante din organigramă indică faptul că există **potențial pentru creșterea capacității administrative prin prisma efectivului de resurse umane**. În schimb, în aparatul de specialitate al CJ Ialomița a fost identificată o problemă similară cu care se confruntă majoritatea aparatelor de specialitate ale administrației publice locale, respectiv un **număr semnificativ de angajați încadrați în categoria de vârstă înaintată**.

Din punct de vedere al resurselor financiare, CJ Ialomița a înregistrat performanțe semnificative, în special în ultimii ani. **Volumul investițiilor alocate din buget și accesate din fonduri externe a crescut** pe parcursul perioadei analizate, depășind media regională și apropiindu-se de media națională. **Ponderea serviciului datoriei publice a fost nulă la nivelul anilor 2019 și 2020**, permițând Consiliului Județean Ialomița posibilitatea de a beneficia de toată capacitatea disponibilă pentru a contracta împrumuturi de la instituții financiare. La polul opus, **gradul de finanțare din venituri proprii a înregistrat scăderi în ultimii ani, aceeași tendință fiind înregistrată și în cazul gradului de autofinanțare**. A fost identificată și o **performanță slabă privind accesarea fondurilor externe în comparație cu alte consilii județene** la nivel național.

Aparatul de specialitate al CJ Ialomița funcționează în baza unor proceduri bine definite. Din punct de vedere al digitalizării, există sisteme informatice utilizate pentru eficientizarea aplicării procedurilor în cadrul instituției, dar din punct de vedere al echipamentelor, a fost identificată o **nevoie de rețehnologizare**, având în vedere faptul că vechimea medie a echipamentelor se apropie de sfârșitul perioadei optime de funcționare.

În ceea ce privește relațiile de cooperare, **poziția geografică a județului nu oferă oportunitatea relațiilor de cooperare transfrontalieră** cu structuri similare din țările învecinate. În schimb, CJ Ialomița joacă un rol important în calitate de membru al unei rețele importante la nivelul Uniunii Europene (RegHub 2.0.).

Per ansamblu, capacitatea administrativă a CJ Ialomița s-a îmbunătățit semnificativ la nivelul tuturor componentelor, în special la nivelul gestionării resurselor financiare, existând un potențial important pentru creșterea capacității administrative de care instituția poate să beneficieze pe parcursul următorilor ani.



3

Anexe

3. ANEXE

3.1. ANEXA 1

3.1.1. OBIECTIVELE POLITICII DE COEZIUNE PENTRU PERIOADA 2021-2027

TABEL 60 OBIECTIVELE POLITICII DE COEZIUNE PENTRU PERIOADA 2021-2027

OBIECTIVE DE POLITICĂ	OBIECTIVE SPECIFICE	REALIZĂRI	REZULTATE
1. O Europă mai inteligentă	(i) Dezvoltarea capacităților de cercetare și inovare și adoptarea tehnologiilor avansate	CCO 01 – Întreprinderi care beneficiază de sprijin pentru inovare CCO 02 – Cercetători care lucrează în centre de cercetare care beneficiază de sprijin	CCR 01 – IMM-uri care introduc inovații în materie de produse, procese, comercializare sau organizare
	(ii) Fructificarea avantajelor digitalizării, în beneficiul cetățenilor, al companiilor și al guvernelor	CCO 03 – Întreprinderi și instituții publice care beneficiază de sprijin pentru a dezvolta produse, servicii și aplicații digitale	CCR 02 – Utilizatori suplimentari de noi produse, servicii și aplicații digitale dezvoltate de întreprinderi și instituții publice
	(iii) Impulsionarea creșterii și competitivității IMM-urilor	CCO 04 – IMM-uri care beneficiază de sprijin pentru a crea locuri de muncă și creștere economică	CCR 03 – Locuri de muncă create în IMM-urile care beneficiază de sprijin
	(iv) Dezvoltarea competențelor pentru specializare inteligentă, tranziție industrială și antreprenariat	CCO 05 – IMM-uri care investesc în dezvoltarea competențelor	CCR 04 – Angajați ai IMM-urilor care beneficiază de formare în vederea dezvoltării competențelor
2. O Europă mai ecologică	(i) Promovarea măsurilor de eficiență energetică	CCO 06 – Investiții în măsuri de îmbunătățire a eficienței energetice	CCR 05 – Beneficiari cu o clasificare energetică îmbunătățită
	(ii) Promovarea energiei din surse regenerabile	CCO 07 – Capacitate suplimentară de producție a energiei din surse regenerabile	CCR 06 – Volum de energie din surse regenerabile suplimentar produsă
	(iii) Dezvoltarea la nivel local a unor sisteme energetice, rețele și sisteme de stocare inteligente	CCO 08 – Sisteme digitale de gestionare dezvoltate pentru rețele inteligente	CCR 07 – Utilizatori suplimentari conectați la rețele inteligente

OBIECTIVE DE POLITICĂ	OBIECTIVE SPECIFICE	REALIZĂRI	REZULTATE
	(iv) Promovarea adaptării la schimbările climatice, a prevenirii riscurilor și a rezilienței în urma dezastrelor	CCO 09 – Sisteme noi sau modernizate de monitorizare, de alertă și de reacție în caz de dezastre	CCR 08 – Populația suplimentară care beneficiază de măsuri de protecție împotriva inundațiilor, incendiilor forestiere și a altor dezastre naturale legate de climă
	(v) Promovarea gestionării durabile a apelor	CCO 10 – Capacități noi sau modernizate pentru tratarea apelor uzate	CCO 09 – Sisteme noi sau modernizate de monitorizare, de alertă și de reacție în caz de dezastre
	(vi) Promovarea tranziției la o economie circulară	CCO 11 – Capacități noi sau modernizate pentru reciclarea deșeurilor	CCR 10 – Deșeuri suplimentare reciclate
	(vii) Dezvoltarea biodiversității, a infrastructurii ecologice în mediul urban și reducerea poluării	CCO 12 – Suprafața infrastructurii verzi în zonele urbane	CCR 11 – Populația care beneficiază de măsuri privind calitatea aerului
3. O Europă mai conectată	(i) Îmbunătățirea conectivității digitale	CCO 13 – Gospodării și întreprinderi suplimentare care beneficiază de acoperire prin rețele în bandă largă de foarte mare capacitate	CCR 12 – Gospodării și întreprinderi suplimentare cu abonamente la servicii de bandă largă prin rețele de foarte mare capacitate
	(ii) Dezvoltarea unei rețele TEN-T durabilă, rezilientă în fața schimbărilor climatice, inteligentă, sigură și intermodală	CCO 14 – Rețeaua TEN-T rutieră: Drumuri noi și modernizate	CCR 13 – Timp câștigat datorită îmbunătățirii infrastructurii rutiere
	(iii) Dezvoltarea unei mobilități naționale, regionale și locale durabile, reziliente în fața schimbărilor climatice, inteligente și intermodale, inclusiv îmbunătățirea accesului la TEN-T și a mobilității transfrontaliere	CCO 15 – Rețeaua TEN-T feroviară: Căi ferate noi și modernizate	CCR 14 – Numărul anual de pasageri deserviți de transporturi feroviare îmbunătățite
	(iv) Promovarea mobilității urbane multimodale durabile	CCO 16 – Extinderea și modernizarea liniilor de tramvai și de metrou	CCR 15 – Numărul anual de utilizatorii deserviți de linii de tramvai și de metrou noi și modernizate
	(i) Sporirea eficienței piețelor forței de muncă și	CCO 17 – Numărul anual de șomeri care beneficiază	CCR 16 – Persoane aflate în căutarea unui loc de

OBIECTIVE DE POLITICĂ	OBIECTIVE SPECIFICE	REALIZĂRI	REZULTATE
4. O Europă mai socială	facilitarea accesului la locuri de muncă de calitate prin dezvoltarea inovării și a infrastructurii sociale	de servicii îmbunătățite de ocupare a forței de muncă	muncă care utilizează anual servicii îmbunătățite de ocupare a forței de muncă
	(ii) Îmbunătățirea accesului la servicii de calitate și favorabile incluziunii în educație, formare și învățarea pe tot parcursul vieții prin dezvoltarea infrastructurii	CCO 18 – Capacități noi sau modernizate pentru infrastructurile de îngrijire a copiilor și din domeniul învățământului	CCR 17 – Numărul anual de utilizatorii care beneficiază de infrastructuri noi sau modernizate de îngrijire a copiilor și din domeniul învățământului
	(iii) Îmbunătățirea integrării socio-economice a comunităților marginalizate, a migraților și a grupurilor dezavantajate prin măsuri integrate care să includă asigurarea de locuințe și servicii sociale	CCO 19 – Capacități suplimentare ale infrastructurilor de primire înființate sau modernizate	CCR 18 – Numărul anual de utilizatori care beneficiază de infrastructuri de primire noi și îmbunătățite și de locuințe
	(iv) Asigurarea egalității de acces la asistență medicală prin dezvoltarea infrastructurii, inclusiv la asistență primară	CCO 20 – Capacități noi sau modernizate pentru infrastructurile din domeniul sănătății	CCR 19 – Populația cu acces la servicii de sănătate îmbunătățite
5. O Europă mai aproape de cetățeni	(i) Promovarea dezvoltării integrate în domeniul social, economic și al mediului, a dezvoltării patrimoniului cultural și a securității în zonele urbane	CCO 21 – Populația care beneficiază de strategii de dezvoltare urbană integrată	

Sursa: Regulament al Parlamentului European și al Consiliului privind Fondul european de dezvoltare regională și Fondul de coeziune



Proiect cofinanțat din Fondul Social European prin
Programul Operațional Capacitate Administrativă 2014-2020!

Strategia de dezvoltare a județului Ialomița 2021-2027
(inclusiv metodologie de monitorizare și evaluare a indicatorilor de performanță
a Strategiei de Dezvoltare a Județului Ialomița 2021-2027)

în cadrul proiectului:

Împreună pentru Ialomița – Strategia de dezvoltare a județului Ialomița 2021-2027
și servicii publice accesibile pentru cetățeni

Cod SIPOCA 801 / MySMIS 135954

Județul Ialomița

Aprilie 2022

Conținutul acestui material nu reprezintă în mod obligatoriu
poziția oficială a Uniunii Europene sau a Guvernului României.
