ROMÂNIA
CONSILIUL JUDEȚEAN IALOMIȚA

Member of CISQ Federation
RISA SIMTEX
CERTIFIED MANAGEMENT SYSTEM
ISO 9001

Tel.: 0243 230200
Fax: 0243 230250
Slobozia - Piața Revoluției Nr. 1
web: www.cicnet.ro
e-mail: cji@cicnet.ro

DIRECȚIA ACHIZIȚII ȘI PATRIMONIU
Nesecret
Exemplar nr.____

ROMÂNIA
CONSILIUL JUDEȚEAN IALOMITA
INTRARE / IEȘIRE NR. 15619/2022-A
2022 luna 06 ziua 14

PREȘEDINTELUI ADMINISTRAȚIEI NAȚIONALE
A REZERVELOR DE STAT ȘI PROBLEME SPECIALE

Concedentul, **județul IALOMIȚA**, în conformitate cu prevederile art.108 lit.b), art. 308 alin.(4) lit.g) și ale art. 362 alin.(1) și (3) din Ordonanța de urgență a Guvernului nr. 57/2019 privind Codul administrativcu completările și modificările ulterioare, solicit să emiteți ***avizul*** privind încadrarea în infrastructura sistemului național de apărare a bunului **teren extravilan** situat în **unitatea administrativ-teritorială comuna Giurgeni, în suprafață de 3.744.409 mp,** identificat la poziția nr. 14 din anexa nr.1 C din inventarul bunurilor care alcătuiesc domeniul privat al județului Ialomița, însușit de Consiliul Județean Ialomița, prin Hotărârea nr. 52 din 26.04.2018 și în Cartea Funciară nr. 21837 a comunei Giurgeni, având numărul cadastral 21837 al imobilului situat în comuna Giurgeni, județul Ialomița.

Bunul care urmează să fie concesionat nu face obiectul procedurii de revendicare.

Durata estimată a concesiunii este de 10 ani

Destinația bunului ce face obiectul concesiunii, după concesionare este teren cu destinație agricolă – cultivarea cerealelor.

Se anexează următoarele documente:

1. extras *Hotărârea Guvernului României* nr. 1063/25.09.2002 privind transmiterea unor terenuri din proprietatea privată a statului și din administrarea Agenției Domeniilor Statului în proprietatea publică a județului Ialomița și în administrarea Consiliului Județean Ialomița.
2. extras extras Protocol privind predarea – preluarea unor terenuri situate în localitățile Giurgeni și Vlădeni, județul Ialomița, nr. 4829/31.10.2002 – copie conform cu originalul;
3. extras Hotărârea Consiliului Județean Ialomița nr. 28/26.03.2003 privind trecerea din domeniul public în domeniul privat al județului Ialomița a unor terenuri agricole și neagricole situate în extravilanul comunelor Giurgeni și Vlădeni – copie conform cu originalul;

4. extras Hotărârea Consiliului Județean Ialomița nr. 37/23.05.2012 privind modificarea și completarea anexelor nr.2A, 2B și 2C la hotărârea Consiliului Județean Ialomița nr. 28/28.04.2010 privind însușirea inventarului bunurilor imobile care alcătuiesc domeniul privat al județului Ialomița – copie conform cu originalul;

5. extras Hotărârea Consiliului Județean Ialomița nr. 52/26.04.2018 privind însușirea inventarului bunurilor care alcătuiesc domeniul privat al județului Ialomița – *avizată* pentru legalitate de către Instituția Prefectului – județul Ialomița cu nr. 10745 din 15.06.2018 – copie conform cu originalul.

6. *extrasul de carte funciară pentru informare nr.*50850/30.05.2022;

7. *planul de încadrare în zonă* al bunului proprietate privată care urmează să fie concesionat la scara de 1/10000te;

Cu stimă,

PREȘEDINTE
MARIAN PAVEL

Director executiv D.A.P.
Gheorghe PROCA

Întocmit
Gheorghe ȘELARU

HCJ/-28/26.03.03

3

PREȘEDINTELE ROMÂNIEI

DECRET
pentru promulgarea Legii privind casele de ajutor reciproc ale pensionarilor

În temeiul prevederilor art. 77 alin. (1) și ale art. 99 alin. (1) din Constituția României,

Președintele României d e c r e t e a z ă:

Articol unic. — Se promulgă Legea privind casele de ajutor reciproc ale pensionarilor și se dispune publicarea acestei legi în Monitorul Oficial al României, Partea I.

PREȘEDINTELE ROMÂNIEI
ION ILIESCU

București, 26 septembrie 2002.
Nr. 768.

★

PREȘEDINTELE ROMÂNIEI

DECRET
privind supunerea spre ratificare Parlamentului a Protocolului 13 la Convenția pentru apărarea drepturilor omului și a libertăților fundamentale, privind abolirea pedepsei cu moartea, încheiat la Vilnius la 3 mai 2002

În temeiul prevederilor art. 91 alin. (1) și ale art. 99 din Constituția României, precum și ale art. 1 și 4 din Legea nr. 4/1991 privind încheierea și ratificarea tratatelor,
la propunerea Guvernului, potrivit Hotărârii nr. E 291 din 5 septembrie 2002,

Președintele României d e c r e t e a z ă:

Articol unic. — Se supune spre ratificare Parlamentului Protocolul 13 la Convenția pentru apărarea drepturilor omului și a libertăților fundamentale, privind abolirea pedepsei cu moartea, încheiat la Vilnius la 3 mai 2002, și se dispune publicarea prezentului decret în Monitorul Oficial al României, Partea I.

PREȘEDINTELE ROMÂNIEI
ION ILIESCU

În temeiul art. 99 alin. (2) din Constituția României, contrasemnăm acest decret.
PRIM-MINISTRU
ADRIAN NĂSTASE

București, 26 septembrie 2002.
Nr. 771.

HOTĂRÂRI ALE GUVERNULUI ROMÂNIEI

GUVERNUL ROMÂNIEI

HOTĂRÂRE
privind transmiterea unor terenuri din proprietatea privată a statului și din administrarea Agenției Domeniilor Statului în proprietatea publică a județului Ialomița și în administrarea Consiliului Județean Ialomița

În temeiul prevederilor art. 107 din Constituția României și ale art. 8 alin. (1) și art. 12 alin. (1) și (2) din Legea nr. 213/1998 privind proprietatea publică și regimul juridic al acesteia,

Guvernul României adoptă prezenta hotărâre.

Art. 1. — Se aprobă transmiterea unor terenuri situate în județul Ialomița, având datele de identificare prevăzute în anexa care face parte integrantă din prezenta hotărâre, din proprietatea privată a statului și din administrarea Agenției Domeniilor Statului în proprietatea publică a județului Ialomița și în administrarea Consiliului Județean Ialomița.

Art. 2. — Predarea-preluarea terenurilor prevăzute la art. 1 se face pe bază de protocol încheiat între părțile interesate, în termen de 30 de zile de la data intrării în vigoare a prezentei hotărâri.

PRIM-MINISTRU
ADRIAN NĂSTASE

Contrasemnează:
Ministrul agriculturii, alimentației și pădurilor,
Ilie Sârbu
p. Ministrul administrației publice,
Ionel Flesariu,
secretar de stat
p. Ministrul finanțelor publice,
Gheorghe Gherghina,
secretar de stat

București, 25 septembrie 2002.
Nr. 1.063.

ANEXĂ

DATELE DE IDENTIFICARE

a unor terenuri care se transmit din proprietatea privată a statului și din administrarea Agenției Domeniilor Statului în proprietatea publică a județului Ialomița și în administrarea Consiliului Județean Ialomița

Localitatea unde sunt situate terenurile	Persoana juridică de la care se transmit terenurile	Persoana juridică la care se transmit terenurile	Caracteristicile tehnice ale terenurilor
1. Comuna Giurgeni, județul Ialomița	Agenția Domeniilor Statului	Județul Ialomița, în administrarea Consiliului Județean Ialomița	Teren agricol productiv și neproductiv = 6.080,62 ha
2. Comuna Vlădeni, județul Ialomița	Agenția Domeniilor Statului	Județul Ialomița, în administrarea Consiliului Județean Ialomița	Teren agricol productiv și neproductiv = 2.617 ha

ACTE ALE ORGANELOR DE SPECIALITATE ALE ADMINISTRAȚIEI PUBLICE CENTRALE

MINISTERUL EDUCAȚIEI ȘI CERCETĂRII
Nr. 4.382 din 5 septembrie 2002

MINISTERUL FINANȚELOR PUBLICE
Nr. 1.209 din 16 septembrie 2002

ORDIN

pentru aprobarea Normelor metodologice privind unele măsuri pentru îmbunătățirea finanțării învățământului superior

În baza prevederilor Ordonanței de urgență a Guvernului nr. 174/2001 privind unele măsuri pentru îmbunătățirea finanțării învățământului superior, ale Ordonanței Guvernului nr. 11/1996 privind executarea creanțelor bugetare, aprobată și completată prin Legea nr. 108/1996, cu modificările și completările ulterioare, ale art. 5 lit. g) din Hotărârea Guvernului nr. 23/2001 privind organizarea și funcționarea Ministerului Educației și Cercetării și ale art. 14 alin. (1) din Hotărârea Guvernului nr. 18/2001 privind organizarea și funcționarea Ministerului Finanțelor Publice,

ministrul educației și cercetării și ministrul finanțelor publice emit următorul ordin:

Art. 1. — Se aprobă Normele metodologice privind unele măsuri pentru îmbunătățirea finanțării învățământului superior, prevăzute în anexa la prezentul ordin.

Art. 2. — Prezentul ordin se publică în Monitorul Oficial al României, Partea I.

Ministrul educației și cercetării,
Ecaterina Andronescu

p. Ministrul finanțelor publice,
Gheorghe Gherghina,
secretar de stat

5

Agenția Domeniilor Statului
Nr. 81185 / 31.10 2002

Consiliul Județean Ialomița
Nr. 4829 / 31.10. 2002

PROTOCOL
privind predarea – preluarea unor terenuri situate în localitățile Giurgeni și Vlădeni, județul Ialomița
încheiat astăzi 31. 10. 2002

Între,

Agenția Domeniilor Statului, cu sediul în municipiul București, bulevardul Carol I, nr.17, sector 2, reprezentată prin domnul Corneliu POPA – director general, în calitate de **predător**

și

Consiliul Județean Ialomița, cu sediul în municipiul Slobozia, bulevardul Matei Basarab, nr.29, județul Ialomița, reprezentat prin domnul Gheorghe SAVU – președinte, în calitate de **primitor**

În conformitate cu prevederile Hotărârii Guvernului nr.1063/25.09.2002, s-a încheiat prezentul PROTOCOL, pentru predarea respectiv preluarea terenurilor transmise din proprietatea privată a statului și administrarea Agenției Domeniilor Statului în proprietatea publică a județului și în administrarea Consiliului Județean Ialomița, având datele de identificare prezentate în tabelul de mai jos:

Localitatea unde sunt situate terenurile	Persoana juridică de la care se transmit terenurile	Persoana juridică la care se transmit terenurile	Caracteristicile tehnice ale terenurilor
1.Comuna Giurgeni județul Ialomița	Agenția Domeniilor Statului	Județul Ialomița, în administrarea Consiliului Județean Ialomița	Teren agricol productiv și neproductiv= 6.080,62 ha
2.Comuna Vlădeni județul Ialomița	Agenția Domeniilor Statului	Județul Ialomița, în administrarea Consiliului Județean Ialomița	Teren agricol productiv și neproductiv = 2.617 ha

CONFORM CU ORIGINALUL

Rezultatele operațiunilor de preluare sunt consemnate în anexele care fac parte integrantă din prezentul protocol:

- anexa nr.1 - procesul – verbal de predare – primire a terenurilor inventariate;

- anexa nr.2 - harta terenurilor cu datele de identificare (trup, tarla, natura terenului: productiv, neproductiv).

Prezentul protocol a fost întocmit în 4 (patru) exemplare, câte 2 exemplare pentru fiecare parte.

PREDĂTOR,
Agenția Domeniilor Statului

DIRECTOR GENERAL

Corneliu POPA

MINISTERUL AGRICULTURII, ALIMENTAȚIEI ȘI PĂDURILOR
AGENȚIA DOMENIILOR STATULUI
DIRECTOR GENERAL
ROMÂNIA

Vizat pentru legalitate

PRIMITOR,
Consiliul Județean Ialomița

PREȘEDINTE,

dr. Gheorghe SAVU

CONSILIUL JUDEȚEAN IALOMIȚA

Vizat pentru legalitate

CONFORM CU ORIGINALUL

7

ROMÂNIA
CONSILIUL JUDEȚEAN IALOMIȚA

HOTĂRÂRE

privind trecerea din domeniul public în domeniul privat al județului Ialomița a unor terenuri agricole și neagricole situate în extravilanul comunelor Giurgeni și Vlădeni

Consiliul Județean Ialomița,

Având în vedere:

-expunerea de motive nr.1183 din 13.03.2003 a Președintelui Consiliului Județean Ialomița,

Examinând:

-raportul nr.1211 din 14.03.2003 al Direcției Urbanism, Amenajarea Teritoriului, Lucrări Publice;

-avizul nr.1397 din 21.03.2003 al Comisiei juridice și de disciplină;

-avizul nr.1407 din 24.03.2003 al Comisiei pentru urbanism, amenajarea teritoriului, protecția mediului și agricultură;

-nota de fundamentare nr.1426 din 24.03.2003 a Delegației Permanente a Consiliului Județean Ialomița;

În conformitate cu:

-prevederile Hotărârii Guvernului nr.1063/2002 privind transmiterea unor terenuri din proprietatea privată a statului și din administrarea Agenției Domeniilor Statului în proprietate publică a județului Ialomița și în administrarea Consiliului Județean Ialomița;

-prevederile art.10 alin.2 din Legea nr.213/1998 privind proprietatea publică și regimul juridic al acesteia;

În temeiul art.101 alin.1 din Legea administrației publice locale nr. 215/2001,

HOTĂRĂȘTE:

Art.1 *Trec din domeniul public în domeniul privat al județului Ialomița terenurile agricole și neagricole situate în extravilanul comunelor Giurgeni și Vlădeni având datele de identificare prevăzute în anexa nr.1 care face parte integrantă din prezenta hotărâre.*

CONFORM CU ORIGINALUL

Art.2 *Prezenta hotărâre poate fi atacată, în condițiile legii, la instanța de contencios administrativ competentă.*

Art.3 *Direcțiile din cadrul aparatului propriu de specialitate vor aduce la îndeplinire prezenta hotărâre.*

ROMÂNIA CONSILIUL JUDEȚEAN OLTENIȚA

PREȘEDINTE,
Gheorghe SAVU

Contrasemnează
Secretar general al județului
Nicolae CHIRIȚĂ

Nr. 28
Adoptată la Slobozia
Astăzi 26.03.2003

Rd./Oc:
ȘG/MH
3 ex.

CONFORM CU ORIGINALUL

Anexa nr.1 la Hotărârea
Consiliului Județean Ialomița nr. 28 din 26.03.2003

DATELE DE IDENTIFICARE
a terenurilor agricole și neagricole care trec din domeniul public în domeniul privat al județului Ialomița

Localitatea unde sunt situate terenurile	Persoana juridică de la care se transmit terenurile	Persoana juridică la care se transmit terenurile	Caracteristicile tehnice ale terenurilor
COMUNA GIURGENI JUDEȚUL IALOMIȚA	JUDEȚUL IALOMIȚA, DOMENIUL PUBLIC	JUDEȚUL IALOMIȚA, DOMENIUL PRIVAT	Teren agricol și neagricol = 6.080,62 ha
COMUNA VLĂDENI JUDEȚUL IALOMIȚA	JUDEȚUL IALOMIȚA, DOMENIUL PUBLIC	JUDEȚUL IALOMIȚA, DOMENIUL PRIVAT	Teren agricol și neagricol = 2.617 ha

CONFORM CU ORIGINALUL

PREFECTURA
JUDEȚULUI IALOMIȚA

10

Nr. 1541/2 .04.2003

Consiliul Județean Ialomița

Secretarul Județului Ialomița a înaintat Prefectului, la data de 1.04.2003 actele administrative pentru efectuarea controlului de legalitate.

Ca urmare a verificării lor, constat că dispoziția nr.59/18.03.2003 emisă de Președintele Consiliului Județean și hotărârile nr. 14-34/2003 adoptate de Consiliul Județean Ialomița au fost întocmite cu respectarea prevederilor legale.

MARIAN BĂLAN

PREFECT

CONFORM CU ORIGINALUL

ROMÂNIA
CONSILIUL JUDEȚEAN IALOMIȚA
SIMTEX-OC
ISO 9001 REGISTERED C.3449.1

HOTĂRÂRE

privind modificarea și completarea anexelor nr. 2A, 2B și 2C la hotărârea Consiliului Județean Ialomița nr. 28/28.04.2010 privind însușirea inventarului bunurilor imobile care alcătuiesc domeniul privat al județului Ialomița

Consiliul Județean Ialomița,

Având în vedere:

- Expunerea de motive nr.2839 din 27.04.2012 a Președintelui Consiliului Județean Ialomița,

Examinând:

- Raportul nr.3293 din 15.05.2012 al Direcției Achiziții și Patrimoniu;

- Raportul nr.3378 din 18.05.2012 al Comisiei pentru amenajarea teritoriului, urbanism, agricultură și dezvoltare regională,

În conformitate cu:

- prevederile art.119 și art.121-124 din Legea administrației publice locale nr. 215/2001, republicată, cu modificările și completările ulterioare;

- prevederile Legii cadastrului și a publicității imobiliare nr.7/1996, republicată, cu modificările și completările ulterioare;

- prevederile Hotărârii de Guvern nr. 1063/2002 privind transmiterea unor terenuri din proprietatea privată a statului și din administrarea Agenției Domeniilor Statului în proprietatea publică a județului Ialomița și în administrarea Consiliului Județean Ialomița;

- prevederile Codului Civil al României;

- prevederile art. 80-82 din Regulamentul de organizare și funcționare a Consiliului Județean Ialomița, aprobat prin hotărârea Consiliului Județean Ialomița nr.52 din 29.08.2008,

În temeiul art.97 alin.(1) din Legea administrației publice locale nr.215/2001, republicată, cu modificările și completările ulterioare,

HOTĂRĂȘTE:

Art.1 *Anexele nr. 2A, 2B și 2C la hotărârea Consiliului Județean Ialomița nr. 28/28.04.2010 privind însușirea inventarului bunurilor imobile care alcătuiesc domeniul privat al județului Ialomița se modifică, se completează și se înlocuiesc, în mod corespunzător, cu anexele nr.1, 2 și 3 care fac parte integrantă din prezenta hotărâre.*

Art.2 *Prezenta hotărâre devine obligatorie și produce efecte de la data comunicării.*

CONFORM CU ORIGINALUL

12

Art.3 Prin
comunica, direcţi
ducere la îndeplin
şi pe site-ul Consi

Art.3 Prin grija Direcţiei Coordonare Organizare, prezenta ho
comunica, direcţiilor de specialitate din cadrul Consiliului Judeţean la
ducere la îndeplinire, urmând a fi publicată în Monitorul Oficial al Jude
şi pe site-ul Consiliului Judeţean Ialomiţa.

PREŞEDIN

Vasile Silvian CI

..37
Adoptată la Slobozia
Astăzi 23.05.2012

PREŞEDINTE,

Vasile Silvian CIUPERCĂ

nr. 37
Adoptată la Slobozia
Astăzi 23.05.2012

Contrasemneaz
Secretarul judeţului la
Constantin STOEN

CONFORM CU ORIGINALUL

Cod FP -07-06, vers 1

Anexa nr.1
la Hotărârea CJ Ialomița nr. 37 din 23.05 2012

13

JUDEȚUL IALOMIȚA

ANEXA 2A

REPARTIZAREA

în profil teritorial a terenurilor agricole productive şi neproductive situate în extravilanul com. GIURGENI

SOLA	Tronsoane (tarlale si parcele)	Teren agricol ha	Teren neagricol ha	TOTAL ha
1	1+2	75,62	12,54	88,16
	3	53,3	8,21	61,51
	4	52,44	7,13	59,57
	12	27,5	0,64	28,14
Total S1		**208,86**	**28,52**	**237,38**
2	0	0	20,54	20,54
	5	70,24	10,13	80,37
	6	30,03	10,1	40,13
	7	19,3	10,95	30,25
	8	0	39,47	39,47
	9	48,55	6,59	55,14
	10	45,59	5,51	51,1
Total S2		**213,71**	**103,29**	**317**
3	16	78,61	6,56	85,17
	21	39,61	4,19	43,8
	22	18,85	5,98	24,83
	23	27,22	3,29	30,51
	24	0	28,53	28,53
	25	66,35	10,54	76,89
	26	53,6	10,72	64,32
Total S3		**284,24**	**69,81**	**354,05**
4	11	5,53	0,94	6,47
	15,18,20	107,35	9,95	117,3
	28	80,48	6,28	86,76
	17	69,9	8,64	78,54
	27	70,48	16,94	87,42
Total S4		**333,74**	**42,75**	**376,49**
5	13	37,37	9,63	47
	14	60,74	6,26	67
	19	74,93	7,79	82,72
	29	96,13	7,78	103,91
	30	92,01	22,94	114,95
	Hc 150	0	5,76	5,76
	Ps	0,66	0	0,66
	De 154	0	1,45	1,45
Total S5		**361,84**	**61,61**	**423,45**

CONFORM CU ORIGINALUL

6	35,36,37	321,44	22,39	343,83
	Din 834/91	3,06	10,24	13,3
Total S6		**324,5**	**32,63**	**357,13**
7	33	97,89	11,12	109,01
	40	88,81	10,69	99,5
	41	98,33	12,4	110,73
	46	27,68	2,81	30,49
	34	114,91	15,8	130,71
Total S7		**427,62**	**52,82**	**480,44**
8	32	107,82	12,8	120,62
	39	87,09	10,35	97,44
	42	90,15	15,72	105,87
	45	25,4	2,87	28,27
Total S8		**310,46**	**41,74**	**352,2**
9	31		138,66	138,66
	38		115,15	115,15
	43		68,42	68,42
	44		29,26	29,26
Total S9			**351,49**	**351,49**
10	31A		99,43	99,43
	38A		103,56	103,56
	43A		62,51	62,51
	44A		8,16	8,16
Total S10			**273,66**	**273,66**
11	51	61,25	7,36	68,61
	57, 61	259,88	27,37	287,25
Total S11		**321,13**	**34,73**	**355,86**
15	60	122,22	31,26	153,48
Total S15		**122,22**	**31,26**	**153,48**
16'			94,72	94,72
Total S16'			**94,72**	**94,72**
	TOTAL	**2908,32**	**1.219,03**	**4.127,35**

Din care drumuri de exploatare - DE

Nr. crt.	DE	Suprafața (ha)	Valoare (lei)
1	P 563/1	0,2	294
2	P2637/1	0,47	690,9
3	P2682/1	0,3	441
4	P2684	0,43	632,1
5	P2812	0,37	543,9
6	P2814	0,37	543,9
7	P2847	0,57	837,9
8	P2942	0,61	896,7
9	P2975	0,43	632,1
10	P2977	0,43	632,1
11	P4838	1,22	1793,4
12	P548/2	0,18	264,6
13	P548/4	0,25	367,5

CONFORM CU ORIGINALUL

14	P553/1	0,09	132,3
15	P584	0,63	926,1
16	P583	0,49	720,3
17	P587	0,39	573,3
18	P586/1	0,46	676,2
19	P583/1	0,51	749,7
20	P557/14	0,23	338,1
21	P576	1,68	2469,6
22	P2637/1	0,4	588
23	P2637/5	0,56	823,2
24	P2638	0,48	705,6
25	P2666	0,58	852,6
26	P2668	0,7	1029
27	P2778	0,38	558,6
28	P2780	0,44	646,8
29	P2744	0,77	1131,9
30	P2911	0,36	529,2
31	P2912	0,38	558,6
32	P3043	0,36	529,2
33	P3045	0,38	558,6
34	P3062	0,14	205,8
35	P3064	0,13	191,1
36	P3065	0,3	441
37	P2993	0,3	441
38	P2744	1,04	1528,8
39	P3170	0,42	617,4
40	P3172	0,4	588
41	P3297	0,39	573,3
42	P3299	0,39	573,3
43	P3416	0,36	529,2
44	P3418	0,42	617,4
45	P3434	0,27	396,9
46	P3541	0,4	588
47	P3543	0,4	588
48	P3062	0,37	543,9
49	P3063	0,33	485,1
50	P3064	0,12	176,4
51	P2744	1,12	1646,4
52	P3760	0,33	485,1
53	P3762	0,29	426,3
54	P3876	0,32	470,4
55	P3878	0,33	485,1
56	P3931	0,35	514,5
57	P3934	0,42	617,4
58	P4094	0,53	779,1
59	P4096	0,5	735
60	P3555	0,76	1117,2
61	P3557	0,78	1146,6
62	P2744/1	0,28	411,6
63	P4186/1	0,43	632,1
64	P4110	0,18	264,6
65	P4248	0,4	588
66	P4112	0,19	279,3
67	P3186	0,39	573,3
68	P3188	0,44	646,8
69	P3327	0,32	470,4
70	P3325	0,36	529,2
71	P3416	0,35	514,5

CONFORM CU ORIGINALUL

72	P3418	0,44	646,8
73	P3541	0,5	588
74	P3543	0,42	617,4
75	P3693	0,4	588
76	P3695	0,41	602,7
77	P3816	0,41	602,7
78	P3818	0,38	558,6
79	P3944	0,44	646,8
80	P3946	0,4	588
81	P4094	0,5	735
82	P4096	0,54	793,8
83	P4263	0,41	602,7
84	P4263/1	0,41	602,7
85	P3904	0,61	896,7
86	P3902	0,64	940,8
87	P4228	0,37	543,9
88	P4230	0,37	543,9
89	P3649	0,26	382,2
90	P3651	0,32	470,4
91	P3790	0,34	499,8
92	P3792	0,29	426,3
93	P4040	0,28	411,6
94	P4043	0,29	426,3
95	P4064	0,28	411,6
96	P4066	0,29	426,3
97	P3528	0,42	617,4
98	P3531	0,29	426,3
99	P3902	0,27	396,9
100	P3641	0,23	338,1
101	P3644	0,25	367,5
102	P3774	0,26	382,2
103	P3776	0,18	264,6
104	P3890	0,3	441
105	P3892	0,29	426,3
106	P4039	0,29	426,3
107	P4036	0,28	411,6
108	P4078	0,42	617,4
109	P4080	0,49	720,3
110	P2547	0,18	264,6
111	P2549	0,16	235,2
112	P2575	0,19	279,3
113	P2577	0,23	338,1
114	P2603	0,17	249,9
115	P2605	0,17	249,9
116	P2619	0,71	1043,7
117	P2621	0,77	1131,9
118	P2635	0,16	235,2
119	P2637/1	0,57	837,9
120	P2637/5	0,59	867,3
121	P2638	0,35	514,5
122	P2760	0,38	558,6
123	P2763	0,38	558,6
124	P2894	0,4	588
125	P2895/1	0,23	338,1
126	P2896	0,43	632,1
127	P3025	0,34	499,8
128	P3028	0,33	485,1
129	P3032	0,08	117,6

CONFORM CU ORIGINALUL

130	P44	1,1938	1754,886
131	P50	0,4323	635,481
132	P55	0,4371	642,537
133	P59	0,6044	888,468
134	P67	0,1844	271,068
135	P75	0,195	286,65
136	P80	0,468	687,96
137	P85	0,8436	1240,092
138	P92	0,7579	1114,113
139	P98	0,5257	772,779
140	P104	0,3727	547,869
141	P385	0,3599	529,053
142	P391/11	0,0698	102,606
143	P376	0,3926	577,122
144	P378	1,315	1933,05
145	P346	0,5783	850,101
146	P351	0,4323	635,481
147	P357	0,4316	634,452
148	P362	0,4315	634,305
149	P367	0,4314	634,158
150	P236	0,197	289,59
151	P238/4	0,1483	218,001
152	P113/2	0,9275	1363,425
153	P119	0,587	862,89
154	P124	0,6404	941,388
155	P128	0,4375	643,125
156	P206	0,4805	706,335
157	P211	0,1278	187,866
158	P215	0,1686	247,842
159	P220	0,1674	246,078
160	P224	0,156	229,32
161	P229	0,3373	495,831
162	P337	0,2004	294,588
163	P243	0,1154	169,638
164	P248	0,2906	427,182
165	P255	0,3071	451,437
166	P260	0,1663	244,461
167	P135	0,2018	296,646
168	P139	0,1663	244,461
169	P148	0,446	655,62
170	P317/1	0,1245	183,015
171	P306	0,6536	960,792
172	P444	0,4578	672,966
173	P411	1,3528	1988,616
174	P435	0,9088	1335,936
175	P289	1,06	1558,2
176	P291	0,9354	1375,038
177	P264	0,2495	366,765
178	P268	1,4085	2070,495
179	P272	0,175	257,25
180	P276	0,1384	203,448
181	P280	0,1296	190,512
182	P285	0,0182	26,754
183	P285/1	0,0112	16,464
184	P194	0,1689	248,283
185	P198	0,1502	220,794
186	P202	0,156	229,32
187	P164	0,805	1183,35

CONFORM CU ORIGINALUL

188	P169	0,6018	884,646
189	P174	0,6204	911,988
190	P179	0,7536	1107,792
191	P184	0,7121	1046,787
192	P189	1,8404	2705,388
193	P13/5/8	0,2802	411,894
194	P154	1,4557	2139,879
195	P2434	0,2	294
196	P2436	0,18	264,6
197	P2462	0,17	249,9
198	P2465	0,17	249,9
199	P2491	0,17	249,9
200	P2493	0,16	235,2
201	P2505	0,01	14,7
202	P2518	0,18	264,6
203	P2521	0,2	294
204	P2619	0,45	661,5
205	P2621	0,3	441
206	P3154	0,38	558,6
207	P3156	0,41	602,7
208	P3278	0,27	396,9
209	P3281	0,25	367,5
210	P3400	0,37	543,9
211	P3402	0,41	602,7
212	P3524	0,38	558,6
213	P3526	0,46	676,2
214	P2912	0,41	602,7
215	P2848	0,46	676,2
216	P2797	0,29	426,3
217	P2794	0,29	426,3
218	P2670	0,33	485,1
219	P2681/3	0,29	426,3
220	P2637/1	0,21	308,7
221	P894/20	1,4652	2153,844
222	P898/7	0,2112	310,464
223	P898/9	0,209	307,23
224	P898/19	0,1112	163,464
225	P898/21	0,0911	133,917
226	P1082	0,7166	1053,402
227	P778/1	1,1765	1729,455
228	P898/1/6	0,9233	1357,251
229	P898/1/8	0,7952	1168,944
230	P1066/11	0,3959	581,973
231	P1066/2	0,4154	610,638
232	P1066/3	0,4168	612,696
233	P1066/7/1	0,5144	756,168
234	P1066/7	0,5118	752,346
235	P766/41	0,3863	567,861
236	P1071/1/12	0,12	176,4
237	P1071/39	0,88	1293,6
238	P1057/172	0,38	558,6
239	P1057/174	0,35	514,5
240	P1057/177	0,76	1117,2
241	P1069/9	0,36	529,2
242	P1069/3	0,39	573,3
243	P1081/40	0,19	279,3
244	P1081/42	0,18	264,6
245	P1081/70	0,26	382,2

CONFORM CU ORIGINALUL

246	P1081/72	0,23	338,1
247	P1081/99	0,26	382,2
248	P1081/101	0,24	352,8
249	P1081/114	0,57	837,9
250	P1081/116	0,62	911,4
251	P1084/15	0,27	396,9
252	P1084/17	0,29	426,3
253	P1084/32	0,22	323,4
254	P1084/34	0,21	308,7
255	P1084/49	0,26	382,2
256	P1084/51	0,26	382,2
257	P1084/66	0,23	338,1
258	P1084/68	0,21	308,7
259	P1084/84	0,31	455,7
260	P1084/86	0,3	441
261	P1084/100	0,27	396,9
262	P1084/102	0,25	367,5
263	P1084/116	0,34	499,8
264	P1084/118	0,33	485,1
265	P1084/133	0,88	1293,6
	Total	**110,094**	**161838,18**

P- parcelă

CONFORM CU ORIGINALUL

la Hotărârea CJ Ialomița nr. 37 din 23.05 2012

20

JUDEȚUL IALOMIȚA

ANEXA 2B

REPARTIZAREA

în profil teritorial a terenurilor agricole neproductive situate în extravilanul com. GURA IALOMIȚEI

SOLA	Tarla / Parcela	Teren agricol ha	Teren agricol neproductiv ha	TOTAL ha
16	**9** / 19,20	-	149,42	149,42
	10 / 22, 23, 24, 28, 29	-	382,74	382,74
	11 / 30, 31	-	81,26	81,26
	12 / 32,33	-	141,11	141,11
	13 / 35, 35/1	-	20,88	20,88
	14 / 36, 36/1, 37	-	141,03	141,03
	15 / 39	-	12,8	12,8
	16 / 40, 41	-	13,64	13,64
	17 / 42, 43, 44	-	141,81	141,81
	18 / 46,46/1, 47, 48, 49, 50, 51, 52, 53, 54, 55, 56, 57, 58, 59	-	7,79	7,79
	19 / 60, 61, 62, 63,64, 65, 66	-	22,37	22,37
	20 / 67	-	68,16	68,16
	21 / 69, 70/1, 70, 71	-	54,93	54,93
	22 / 72,73, 74	-	66,68	66,68
	23 / 75, 76, 77	-	70,93	70,93
	24 / 78	-	71,45	71,45
	25 / 79	-	58,28	58,28
	41 / 134,137	-	18,17	18,17
	42 / 138,139	-	132,97	132,97
	43 / 140, 141	-	124,33	124,33
	44 / 142, 143	-	98,34	98,34
		-	**1879,09**	**1879,09**

Din care drumuri de exploatare - DE

Nr. crt.	DE	Suprafața (ha)	Valoare (lei)
1	10/24	0,28	411,6
2	10/28	0,51	749,7
3	11/31	0,42	617,4
4	12/33	0,73	1073,1
5	17/43	0,62	911,4
6	41/137	1,13	1661,1
	Total	**3,69**	**5424,3**

CONFORM CU ORIGINALUL

la Hotărârea CJ Ialomița nr. 34 din 23.05.2012

ANEXA 2C

JUDEȚUL IALOMIȚA

REPARTIZAREA

în profil teritorial a terenurilor agricole productive şi neproductive situate în extravilanul com. VLĂDENI

I. Terenuri agricole productive şi neproductive

SOLA	Tarla	Teren agricol ha	Teren neagricol ha	TOTAL ha
7	318	18,7772	0,0855	18,8627
	319	0,9127	0	0,9127
	320	2,3935	0,0039	2,3974
	321	22,5985	0,9674	23,5659
	322	2,9113	0,0045	2,9158
	323	6,7877	0,02	6,8077
	324	11,1062	0,0451	11,1513
	325	9,2071	0,0353	9,2424
	326	10,8532	0,0355	10,8887
	327	14,8458	0,0611	14,9069
	328	9,7431	0,0346	9,7777
	329	1,7639	0	1,7639
	330	6,3277	0,0203	6,348
	331	10,9361	0,9811	11,9172
TOTAL S 7		**129,164**	**2,2943**	**131,4583**
7.1.	332	20,8297	10,6451	31,4748
TOTAL S 7.1.		**20,8297**	**10,6451**	**31,4748**
3	273	11,1267	6,9547	18,0814
	274	11,2109	0,9734	12,1843
	275	1,933	0,9093	2,8423
	382	4,0353	0	4,0353
	383	3,6523	0,3878	4,0401
	384	3,8138	0,0077	3,8215
	385	9,595	0,1765	9,7715
	386	9,4578	0,0327	9,4905
	387	6,0726	0,0109	6,0835
	388	8,5199	0,0213	8,5412
	389	6,8409	0,0982	6,9391
	390	7,0424	0,01	7,0524
	391	8,4702	0,0348	8,505
	392	8,738	0,0303	8,7683
	393	7,7636	0,0255	7,7891
	394	5,4404	0,0171	5,4575
	395	2,1703	0,0101	2,1804
	396	6,6363	0,0271	6,6634
	397	9,293	0,03	9,323
	398	5,8407	0,0138	5,8545
	399	4,203	0,0143	4,2173
	400	3,6294	0,1482	3,7776
	401	3,2053	0,8165	4,0218
	402	5,0668	1,0102	6,077
	405	3,354	2,3435	5,6975
	406	2,5543	0	2,5543
TOTAL S3		**159,6659**	**14,1039**	**173,7698**
6	306	17,9536	0,1028	18,0564

CONFORM CU ORIGINALUL

	307	17,1659	0,0765	17,2424
	308	16,9288	0,0761	17,0049
	309	15,1273	0,0611	15,1884
	310	14,0281	0,0852	14,1133
	311	0,5194	0	0,5194
	312	7,2474	0	7,2474
	313	6,8802	0,0288	6,909
	314	18,0527	0,0683	18,121
	315	17,7484	0,0717	17,8201
	316	17,7843	0,0728	17,8571
	317	18,3761	0,0796	18,4557
	305	18,8841	0,362	19,2461
TOTAL S6		**167,8122**	**19,969**	**187,7812**
4.2.	333	39,1578	2,4028	41,5606
	334	1,9315	0	1,9315
	335	2,0279	0,0072	2,0351
	336	1,768	0,0034	1,7714
	337	7,3071	0,0238	7,3309
	338	3,9686	0,0741	4,0427
	339	14,1563	0,0516	14,2079
	344	38,6744	1,2239	39,8983
	345	27,7327	1,5806	29,3133
	346	10,1482	0,0465	10,1947
	347	7,6938	2,4797	10,1735
	348	16,1231	0,0598	16,1829
	349	8,5442	0,2976	8,8418
	350	3,7589	0,0168	3,7757
	351	0	0,842	0,842
	352	11,7922	0,5008	12,293
Total S 4.2.		**194,7847**	**9,6106**	**204,3953**
4.1.	340	3,0806	0,0068	3,0874
	341	2,2891	0,0113	2,3004
	342	4,4121	0,016	4,4281
	343	2,4378	0,0163	2,4541
	353	0	0,8375	0,8375
	354	15,4979	0,4445	15,9424
	355	25,381	0,1017	25,4827
	356	21,2642	0,0992	21,3634
	357	18,8242	0,1238	18,948
	358	17,1563	0,0734	17,2297
	359	15,5662	0,1275	15,6937
	360	10,5833	0,0334	10,6167
	361	5,52	0,0213	5,5413
	362	3,0485	0,0167	3,0652
	363	2,9931	0,0129	3,006
	364	5,9353	0,0279	5,9632
	365	6,5843	1,7581	8,3424
Total S 4.1.		**160,5739**	**3,7283**	**164,3022**
TOTAL S4		**355,3586**	**13,3389**	**368,6975**
5	255	8,6204	0,0473	8,6677
	256	7,8783	0,0317	7,91
	257	7,0826	0,0386	7,1212
	258	6,0458	0,0226	6,0684
	259	3,6159	0,0156	3,6315
	276	0,2921	0	0,2921
	277	0,3289	0	0,3289
	278	0,2076	0	0,2076
	279	6,0178	0,1657	6,1835
	280	1,7497	4,0598	5,8095
	281	6,4329	0,0423	6,4752

22

CONFORM CU ORIGINALUL

	290	7,2143	0,0081	7,2224
	291	15,1531	0,0511	15,2042
	292	13,5421	0,0444	13,5865
	293	17,4197	0,0441	17,4638
	294	17,8554	0,0504	17,9058
	295	17,3443	0,0546	17,3989
	296	19,8227	0,058	19,8807
	297	17,389	0,0689	17,4579
	298	5,4502	0,1613	5,6115
	299	1,9849	0	1,9849
	300	4,0214	0,0528	4,0742
	301	11,7034	0,0349	11,7383
	302	7,5311	0,017	7,5481
	303	10,2395	0,0347	10,2742
	304	0,549	0	0,549
TOTAL S5		**284,0431**	**5,8414**	**289,8845**
8	163	6,7116	0,0141	6,7257
	164	9,8729	0,0263	9,8992
	165	0,2546	0	0,2546
	166	4,5559	0,009	4,5649
	167	6,8446	0,0178	6,8624
	168	12,2693	0,0374	12,3067
	169	2,8726	0	2,8726
	170	12,2222	0,0362	12,2584
	171	15,4737	0,0521	15,5258
	172	12,492	0,0383	12,5303
	173	12,7525	0,0434	12,7959
	174	54,3679	0	54,3679
	175	5,2605	0,5753	5,8358
	176	6,1915	0,0184	6,2099
	177	4,0918	0,0087	4,1005
	178	6,0395	0,0207	6,0602
	179	5,4468	0,0182	5,465
	180	5,7311	0,0131	5,7442
	181	5,6189	0,0123	5,6312
	182	5,6616	0,0124	5,674
	197	2,7962	0,0054	2,8016
	198	3,4834	0,0066	3,49
	199	3,4923	0,0066	3,4989
	200	3,4724	0,0085	3,4809
	201	3,8355	0,025	3,8605
	202	2,2343	0,0241	2,2584
	203	6,39	0,0549	6,4449
	204	3,1433	0,0058	3,1491
	205	3,0287	0,0055	3,0342
	206	2,2399	0,0041	2,244
	207	4,4678	0,0083	4,4761
	208	3,2761	0,0057	3,2818
	209	3,7542	0,0066	3,7608
	210	3,7508	0,0066	3,7574
	211	2,8727	0,0049	2,8776
TOTAL S8		**246,9691**	**1,1323**	**248,1014**
11	225	4,2304	0,0069	4,2373
	226	2,6258	0,004	2,6298
	227	4,8859	0,0076	4,8935
	228	5,6362	0,0122	5,6484
	229	2,5337	0,0029	2,5366
	230	8,9156	0,022	8,9376
	231	12,1931	0,031	12,2241

23

CONFORM CU ORIGINALUL

	232	4,9374	0,0049	4,9423
	233	6,53	0,048	6,578
	234	6,7242	0,0251	6,7493
	235	3,1552	0,0121	3,1673
	236	14,7763	0,0456	14,8219
	237	17,7492	0,0534	17,8026
	240	10,8977	0,0335	10,9312
	241	7,2689	0,0144	7,2833
	243	8,2894	0,0213	8,3107
	244	8,3216	0,0212	8,3428
	245	23,2494	0,0711	23,3205
	249	15,0566	0,0362	15,0928
	250	10,4168	0,0287	10,4455
	252	9,4511	0,0196	9,4707
	253	16,4223	0,0395	16,4618
	271		0,7619	0,7619
	260	5,3277	0,0067	5,3344
	261	5,4833	0,0082	5,4915
	262	5,0255	0,0073	5,0328
	263	4,7508	0,0072	4,758
	264	5,6259	0,0177	5,6436
	265	4,7165	0,0144	4,7309
	266	5,1746	0,016	5,1906
	267	5,963	0,0092	5,9722
	242	2,651	0,004	2,655
	251	7,3891	0,0133	7,4024
	268	3,5299	0	3,5299
	269	3,6307	0	3,6307
	270	2,8072	0,006	2,8132
TOTAL S11		**266,342**	**1,4331**	**267,7751**
9	183	7,4401	0,0256	7,4657
	184	6,8147	0,0236	6,8383
	185	5,9644	0,0208	5,9852
	186	5,5785	0,0198	5,5983
	187	4,5033	0,0212	4,5245
	188	4,3547	0,0205	4,3752
	189	8,4639	0,2728	8,7367
	190	3,5087	0,0091	3,5178
	191	5,5257	0,0071	5,5328
	192	5,7294	0,0072	5,7366
	193	5,1308	0,0066	5,1374
	194	5,243	0,0067	5,2497
	195	4,4625	0,0055	4,468
	196	4,4605	0,0056	4,4661
	212	16,4247	0,0515	16,4762
	213	15,2857	0,0411	15,3268
	214	10,8419	0,0357	10,8776
	215	6,0406	0,0194	6,06
	216	7,8186	0,1623	7,9809
	217	6,6288	0,0096	6,6384
TOTAL S9		**140,2205**	**0,7717**	**140,9922**
10	218	17,8609	0,0729	17,9338
	219	16,7209	0,068	16,7889
	220	14,843	0,0637	14,9067
	221	14,1757	0,0445	14,2202
	222	14,6625	0,0424	14,7049
	223	6,2496	0,0125	6,2621
	224	1,1294	0	1,1294
	238	12,6586	0,0511	12,7097

CONFORM CU ORIGINALUL

	239	13,33	0,0465	13,3765
	246	12,2105	0,0426	12,2531
	247	13,7888	0,0479	13,8367
	248	14,6742	0,0517	14,7259
	254	17,8068	0,0657	17,8725
TOTAL S10		**170,1109**	**0,6095**	**170,7204**
1	472	13,8356	0,0532	13,8888
	473	12,4095	0,0673	12,4768
	474	8,5796	0,0471	8,6267
	475	8,1888	0,0385	8,2273
	476	10,574	0,0607	10,6347
TOTAL S1		**53,5875**	**0,2668**	**53,8543**
2	424	6,3367	0,0252	6,3619
	425	16,3345	0,1499	16,4844
	426	18,1455	0,1392	18,2847
	427	10,1081	0,018	10,1261
	428	2,8963	0	2,8963
	429	3,7276	0	3,7276
	430	3,0061	0	3,0061
	431	10,9468	0,0171	10,9639
	432	3,3847	0	3,3847
	433	8,5576	0,0162	8,5738
	434	3,4185	0	3,4185
	435	3,4723	0,007	3,4793
	436	9,2758	0,2103	9,4861
	437	3,7394	0,0077	3,7471
	438	4,7719	0,0156	4,7875
	439	6,0041	0,7777	6,7818
	440	4,5226	0,0088	4,5314
	441	3,6449	0,004	3,6489
	442	7,4109	0,0191	7,43
	443	32,1229	0,0557	32,1786
	444	11,7574	0,0498	11,8072
	445	13,21	0,128	13,338
	446	22,6128	0,0393	22,6521
	447	7,0972	0,0255	7,1227
	448	12,4472	0,0402	12,4874
	449	0,3731	0	0,3731
	450	5,9395	0	5,9395
	454	3,0449	0,4732	3,5181
	455	11,6253	0,0281	11,6534
	456	16,1378	0,0522	16,19
	457	15,757	0,0509	15,8079
	458	21,4431	0,0908	21,5339
	459	13,0692	0,2302	13,2994
	460	12,8511	0,0393	12,8904
	461	5,2484	0,0167	5,2651
TOTAL S2		**334,4412**	**2,7357**	**337,1769**
TOTAL		**2328,5447**	**73,1417**	**2401,6864**

190 25

II: Terenuri cu categoria de folosință curs-construcții (canale de irigații. Popine)

Total ha		**115,3743**

III. Drumuri de exploatare

Nr. crt.	DE	Suprafața	Valoare (lei)
1	P1578	1,5223	5617,287
2	P1581	0,439	1619,91
3	P1591	0,4994	1842,786
4	P1605	0,5084	1875,996

CONFORM CU

5	P1607	0,9062	3343,878
6	P1630	0,2205	813,645
7	P1632	0,1669	615,861
8	P1657	0,2254	831,726
9	P1659	0,2254	831,726
10	P1686	0,3016	1112,904
11	P1688	2,2597	8338,293
12	P1697	0,9527	3515,463
13	P1699	0,9498	3504,762
14	P1710	0,1124	414,756
15	P1712	0,1124	414,756
16	P1726	0,1176	433,944
17	P1728	0,1168	430,992
18	P1745	0,1083	399,627
19	P1747	0,1114	411,066
20	P1761	0,1059	390,771
21	P1763	0,1076	397,044
22	P1780	0,1119	412,911
23	P1782	0,1092	402,948
24	P1800	0,1774	654,606
25	P1802	0,1694	625,086
26	P1825	0,3525	1300,725
27	P1827	0,3402	1255,338
28	P1830	0,0539	198,891
29	P1832	0,0434	160,146
30	P1839	0,1567	578,223
31	P1854	0,0669	246,861
32	P1856	0,0654	241,326
33	P1865	0,0724	267,156
34	P1867	0,0712	262,728
35	P1878	0,2175	802,575
36	P1880	0,2174	802,206
37	P1890	0,0411	151,659
38	P1892	0,0411	151,659
39	P1903	0,0604	222,876
40	P1905	0,065	239,85
41	P1913	0,01	36,9
42	P1919	0,0454	167,526
43	P1921	0,0485	178,965
44	P1923	0,0295	108,855
45	P1941	0,1996	736,524
46	P1943	0,1091	402,579
47	P1948	0,1468	541,692
48	P1954	0,2255	832,095
49	P1964	0,0489	180,441
50	P1966	0,0504	185,976
51	P1973	0,1361	502,209
52	P1991	0,6363	2347,947
53	P1993	1,2105	4466,745
54	P2007	0,4967	1832,823
55	P2038	0,1733	639,477
56	P2039	0,4276	1577,844
57	P2041	0,4275	1577,475
58	P2081	0,2579	951,651
59	P2083	0,2577	950,913
60	P2110	0,415	1531,35
61	P2112	0,3454	1274,526
62	P2131	0,172	634,68
63	P2134	0,016	59,04
64	P2135	0,8946	3301,074
65	P2137	0,853	3147,57
66	P2142	0,0992	366,048
67	P2144	0,111	409,59
68	P2161	0,2094	772,686
69	P2163	0,2146	791,874
70	P2186	0,3285	1212,165

ORIGINALUL

71	P2188	0,3728	1375,632
72	P2202	0,1058	390,402
73	P2204	0,2054	757,926
74	P2214	0,097	357,93
75	P2216	0,0926	341,694
76	P2273	0,3868	1427,292
77	P2275	0,3888	1434,672
78	P2293	0,1684	621,396
79	P2296	0,1646	607,374
80	P2297	0,1365	503,685
81	P2299	0,1361	502,209
82	P2319	0,2387	880,803
83	P2321	0,1737	640,953
84	P2324	0,314	1158,66
85	P2326	0,3148	1161,612
86	P2340	0,3774	1392,606
87	P2342	0,3794	1399,986
88	P2373	0,3049	1125,081
89	P2375	0,3069	1132,461
90	P2409	0,4088	1508,472
91	P2411	0,1436	529,884
92	P2446	1,1329	4180,401
93	P2448	1,0782	3978,558
94	P2463	0,228	841,32
95	P2465	0,229	845,01
96	P2489	0,1371	505,899
97	P2491	0,1362	502,578
98	P2508	0,1699	626,931
99	P2510	0,1674	617,706
100	P2521	0,0942	347,598
101	P2523	0,0962	354,978
102	P2532	0,1115	411,435
103	P2535	0,1139	420,291
104	P2548	0,1252	461,988
105	P2550	0,1262	465,678
106	P2565	0,0484	178,596
107	P2566	0,1702	628,038
108	P2582	0,2047	755,343
109	P2590	0,2282	842,058
110	P2598	0,2532	934,308
111	P2609	0,1447	533,943
112	P2618	0,2986	1101,834
113	P2619	1,4355	5296,995
114	P2630	0,2202	812,538
115	P'2631/1	0,3541	1306,629
116	P2633	0,092	339,48
117	P2661	0,1655	610,695
118	P2662	5,9599	21992,031
119	P2684	0,1459	538,371
120	P2686	0,0415	153,135
121	P2690	0,2067	762,723
122	P2702	0,2665	983,385
123	P2731	0,2161	797,409
124	P2733	0,2151	793,719
125	P2748	0,266	981,54
126	P2750	0,266	981,54
127	P2754	0,3171	1170,099
128	P2757	0,4064	1499,616
129	P2790	0,3624	1337,256
130	P2792	0,2718	1002,942
131	P2819	0,4363	1609,947
132	P2821	0,4363	1609,947
133	P2839	0,6303	2325,807
134	P2856	0,5129	1892,601
135	P2858	0,5331	1967,139
136	P2890	0,5135	1894,815

CONFORM CU ORIGINALUL

137	P2903	0,0357	131,733
138	P2905	0,0344	126,936
139	P2933	0,4313	1591,497
140	P2935	0,4277	1578,213
141	P2969	0,3959	1460,871
142	P2971	0,3937	1452,753
143	P2999	0,2691	992,979
144	P3021	0,3831	1413,639
145	P3023	0,3827	1412,163
146	P3062	0,3597	1327,293
147	P3064	0,3602	1329,138
148	P3098	0,1028	379,332
149	P3103	0,0519	191,511
150	P3114	0,3142	1159,398
151	P3116	0,3121	1151,649
152	P3134	0,4133	1525,077
153	P3153	0,3901	1439,469
154	P3155	0,3885	1433,565
155	P3193	0,3524	1300,356
156	P3195	0,3554	1311,426
157	P3216	0,3781	1395,189
158	P3218	0,3922	1447,218
159	P3232	0,0612	225,828
160	P3234	0,0612	225,828
161	P3245	0,0506	186,714
162	P3247	0,0486	179,334
163	P3255	0,0535	197,415
164	P3257	0,0526	194,094
165	P3270	0,1373	506,637
166	P3272	0,137	505,53
167	P3306	0,2382	878,958
168	P3308	0,2967	1094,823
169	P3335	0,226	833,94
170	P3337	0,2716	1002,204
171	P3352	0,4797	1770,093
172	P3360	0,3656	1349,064
173	P3381	0,2096	773,424
174	P3401	0,6301	2325,069
175	P3414	0,3408	1257,552
176	P3417	0,0618	228,042
177	P3419	0,0621	229,149
178	P3438	0,0847	312,543
179	P3448	0,0399	147,231
180	P3450	0,0399	147,231
181	P3462	0,0202	74,538
182	P3464	0,0202	74,538
183	P3478	0,017	62,73
184	P3480	0,017	62,73
185	P3487	0,0342	126,198
186	P3489	0,0342	126,198
187	P3499	0,8432	3111,408
188	P3501	0,681	2512,89
189	P3594	1,6256	5998,464
190	P3596	0,6706	2474,514
191	P3597	0,749	2763,81
192	P3598	1,0889	4018,041
193	P3625	0,0212	78,228
194	P3627	0,021	77,49
195	P3639	0,0271	99,999
196	P3641	0,0271	99,999
197	P3648	0,0705	260,145
198	P3650	0,0696	256,824
199	P3657	0,077	284,13
200	P3682	0,6153	2270,457
201	P3685	0,6867	2533,923
202	P3704	0,436	1608,84

28

CONFORM CU ORIGINALUL

203	P3760	0,6368	2349,792
204	P3762	0,6368	2349,792
205	P3813	0,4102	1513,638
206	P3815	0,4102	1513,638
207	P3846	1	3690
208	P3848	0,3876	1430,244
209	P3859	0,0612	225,828
210	P3861	0,5008	1847,952
211	P3879	0,1556	574,164
212	P3881	0,1436	529,884
213	P3897	0,3151	1162,719
214	P3903	0,034	125,46
215	P3905	0,0355	130,995
216	P4121	0,9599	3542,031
217	P4125	0,1757	648,333
218	P4128	0,5171	1908,099
219	P4134	0,5446	2009,574
220	P4136	1,4135	5215,815
221	P4144	0,0441	162,729
222	P4146	0,045	166,05
223	P4171	0,1541	568,629
224	P4173	0,1469	542,061
225	P4182	0,0851	314,019
226	P4184	0,086	317,34
227	P4207	0,1563	576,747
228	P4209	0,1563	576,747
229	P4218	0,1218	449,442
230	P4220	0,175	645,75
231	P4238	0,2643	975,267
232	P4248	0,2029	748,701
233	P4250	0,2029	748,701
234	P4257	0,0832	307,008
235	P4265	0,6515	2404,035
236	P4271	0,2016	743,904
237	P4563	0,0682	251,658
238	P4568	0,6132	2262,708
239	P4569	0,0374	138,006
240	P4585	0,7674	2831,706
241	P4601	0,0275	101,475
242	P4604	0,6203	2288,907
243	P4605	0,3699	1364,931
244	P4609	0,1052	388,188
245	P4611	0,1052	388,188
246	P4612	0,8438	3113,622
247	P4614	0,0876	323,244
248	P4616	0,118	435,42
249	P4623	0,1319	486,711
250	P4625	0,1319	486,711
251	P4626	0,0918	338,742
252	P4628	0,0922	340,218
253	P4634	0,1329	490,401
254	P4636	0,1311	483,759
255	P4638	0,0743	274,167
256	P4640	0,082	302,58
257	P4652	1,6642	6140,898
258	P4665	0,9756	3599,964
259	P4676	0,1802	664,938
260	P4678	0,1635	603,315
261	P4679	0,278	1025,82
262	P4683	1,0026	3699,594
263	P4694	0,1965	725,085
264	P4710	0,4972	1834,668
265	P4712	0,477	1760,13
266	P4749	0,4441	1638,729
267	P4751	0,4887	1803,303
268	P4786	0,9122	3366,018

CONFORM CU ORIGINALUL

269	P4788	1,2076	4456,044
270	P4790	0,0252	92,988
271	P4794	0,0257	94,833
272	P4829	0,3379	1246,851
273	P4832	0,3383	1248,327
274	P4868	0,0345	127,305
275	P4870	0,0399	147,231
276	P4881	0,4034	1488,546
277	P4883	0,347	1280,43
278	P4903	0,5312	1960,128
279	P4952	0,1744	643,536
280	P4969	0,4432	1635,408
281	P4971	0,2532	934,308
282	P5001	0,0799	294,831
283	P5003	0,0736	271,584
284	P5032	0,0964	355,716
285	P5034	0,1203	443,907
286	P5054	0,3036	1120,284
287	P5055	0,0655	241,695
288	P5079	0,2927	1080,063
	TOTAL	**92,8268**	**342530,892**

P- parcelă

IV. Teren agricol productiv şi neproductiv în intravilan

Total ha		7,225

TOTAL GENERAL		2.617,11

CONFORM CU ORIGINALUL

ROMÂNIA
CONSILIUL JUDEȚEAN IALOMIȚA

SIMTEX-OC

PREȘEDINTE

Nr. 2839 din 27.04.2012

EXPUNERE DE MOTIVE

la proiectul de hotărâre privind modificarea și completarea anexelor nr. 2A, 2B și 2C la hotărârea Consiliului Județean Ialomița nr. 28/28.04.2010 privind însușirea inventarului bunurilor imobile care alcătuiesc domeniul privat al județului Ialomița

Prin proiectul de hotărâre supus dezbaterii plenului Consiliului Județean Ialomița se propune modificarea și completarea anexelor nr. 2A, 2B și 2C la hotărârea Consiliului Județean Ialomița nr. 28/28.04.2010 privind însușirea inventarului bunurilor imobile care alcătuiesc domeniul privat al județului Ialomița.

Potrivit prevederilor art. 119 din Legea administrației publice locale nr.215/2001, republicată, cu modificările și completările ulterioare, patrimoniul unităților administrativ teritoriale este format din bunurile mobile și imobile care aparțin domeniului public și domeniului privat al acestora. Prin hotărârea nr. 28 din 28.04.2010 a Consiliului Județean Ialomița a fost însușit inventarul bunurilor imobile aflate în proprietatea privată a județului Ialomița și care alcătuiesc domeniul privat al județului Ialomița. La acea dată, repartizarea în profil teritorial a terenurilor agricole situate în extravilanul comunelor Giurgeni, Gura Ialomiței și Vlădeni nu a cuprins și o detaliere a drumurilor de exploatare aflate în administrarea Consiliului Județean Ialomița.

Conform inventarului terenurilor aflate în proprietatea privată a județului Ialomița, întocmit de Oficiul de Cadastru și Publicitate Imobiliară Ialomița, drumurile de exploatare aflate pe terenurile agricole din extravilanul comunei Giurgeni au o suprafață de 111,974 ha, la Gura Ialomiței 3,69 ha și 92,8268 ha la Vlădeni. Urmare schimbului de terenuri efectuat în anul 2009 între județul Ialomița și comuna Giurgeni, suprafața drumurilor de exploatare din această zonă s-a diminuat cu 1,88 ha, în prezent acestea însumând 110,094 ha.

Repartizarea în profil teritorial a terenurilor agricole situate în extravilanul comunelor Giurgeni, Gura Ialomiței și Vlădeni, prevăzută în anexele 2A, 2B și 2C la hotărârea Consiliului Județean Ialomița nr. 28/28.04.2010 se impune a fi modificată/completată cu detalierea drumurilor de exploatare, prin indicarea suprafeței și a valorilor corespunzătoare, potrivit anexelor nr. 1, 2 și 3 la proiectul de hotărâre.

Constatând că sunt îndeplinite condițiile de legalitate și oportunitate, propun Consiliului Județean Ialomița adoptarea hotărârii în forma și conținutul prezentate în proiect.

PREȘEDINTE
Vasile Silvian CIUPERCĂ

CONFORM CU ORIGINALUL

32

CONSILIUL JUDEȚEAN IALOMIȚA
Direcția Achiziții și Patrimoniu
Nr. 3293/15.05.2012

RAPORT

la proiectul de hotărâre privind modificarea și completarea anexelor nr. 2A, 2B și 2C la hotărârea Consiliului Județean Ialomița nr. 28/28.04.2010 privind însușirea inventarului bunurilor imobile care alcătuiesc domeniul privat al județului Ialomița

Potrivit dispozițiilor art. 119 din Legea administrației publice locale nr.215/2001 republicată, modificată și completată, patrimoniul unității administrativ teritoriale este constituit din totalitatea bunurilor mobile și imobile care aparțin domeniului public al unității administrativ teritoriale, domeniului privat al acestuia, precum și drepturile și obligațiile cu caracter patrimonial.

Domeniul privat al județului este alcătuit din bunurile mobile și imobile, altele decât cele care aparțin domeniului public de interes județean, intrate în proprietatea acestuia prin modalitățile prevăzute de lege.

Prin Hotărârea de Guvern nr. 1063/2002 terenurile agricole productive și neproductive situate în extravilanul comunelor Vlădeni, Giurgeni și Gura Ialomiței au trecut din domeniul privat al statului în domeniul public al județului Ialomița și în administrarea Consiliului Județean Ialomița.

Prin Hotărârea Consiliului Județean Ialomița nr. 28/26.03.2003 adoptată în temeiul art.10 din Legea nr. 213/1998 privind proprietatea publică și regimul juridic al acesteia, în forma sa de la acea data, terenurile în cauză au trecut din domeniul public al județului Ialomița în domeniul privat al județului și în administrarea Consiliului Județean Ialomița.

În exercitarea dispozițiilor prevăzute de Legea administrației publice locale nr.215/2001 republicată, modificată și completată coroborate cu dispozițiile Legii nr.213/1998 privind proprietatea publică și regimul juridic al acesteia, în forma sa în vigoare la acea dată, prin hotărâri succesive, Consiliul Județean Ialomița a concesionat terenurile proprietate privată a județului Ialomița diverșilor concesionari făcând astfel din aceasta o sursă importantă de venituri la bugetul județului prin redevența încasată.

Terenurile astfel concesionate nu cuprind și drumurile de exploatare care au fost exceptate de la concesionare urmând ca acestea să fie administrate în continuare de Consiliul Județean Ialomița.

Prin Hotărârea Consiliului Județean Ialomița nr. 28/28.04.2010 se însușește inventarul bunurilor imobile aflate în proprietatea privată a județului Ialomița, inclusiv al terenurilor aflate în extravilanul comunelor Vlădeni, Giurgeni și Gura Ialomiței fără a se face o repartizare pe categorii de folosință a întregii suprafețe, în special a drumurilor de exploatare.

CONFORM CU ORIGINALUL

În aceste condiții se impune completarea anexelor 2A, 2B şi 2C în sensul de a se detalia drumurile de exploatare care fac parte din terenurile aflate în extravilanul comunelor Giurgeni, Gura Ialomiței şi Vlădeni.

Față de cele arătate mai sus apreciem că proiectul de hotărâre îndeplineşte condițiile de necesitate, legalitate şi oportunitate şi propunem Consiliului Județean Ialomița adoptarea hotărârii în forma şi conținutul prezentate în proiect.

DIRECTOR EXECUTIV,

Jr. Cezar Gheorghe VÂLCAN

CONFORM CU ORIGINALUL

CONSILIUL JUDEȚEAN IALOMIȚA
Comisia pentru amenajarea teritoriului,
urbanism, agricultură şi dezvoltare regională

RAPORT

la proiectul de hotărâre privind modificarea şi completarea anexelor nr.2A, 2B şi 2C la Hotărârea Consiliului Județean Ialomița nr.28/28.04.2010 privind însuşirea inventarului bunurilor imobile care alcătuiesc domeniul privat al județului Ialomița

Comisia pentru amenajarea teritoriului, urbanism, agricultură şi dezvoltare regională întrunită în şedință legal constituită în data de 18.05.2012 , fiind prezenți un număr de ____ - consilieri județeni, membri ai comisiei, a luat în discuție proiectul de hotărâre privind modificarea şi completarea anexelor nr.2A, 2B şi 2C la Hotărârea Consiliului Județean Ialomița nr.28/28.04.2010 privind însuşirea inventarului bunurilor imobile care alcătuiesc domeniul privat al județului Ialomița.

În urma analizei realizate şi a dezbaterilor ce au avut loc, astfel cum au fost consemnate în procesul - verbal de şedință, s-a hotărât că proiectul de hotărâre întruneşte condițiile de legalitate şi oportunitate şi de asemenea, nu au fost formulate amendamente sau propuneri de modificare a conținutului proiectului de hotărâre sus-menționat.

Având în vedere rezultatul dezbaterilor şi voturile exprimate, în temeiul prevederilor art. 54 alin. (4) cu trimitere la art. 98 din Legea nr. 215/2001, republicată, cu modificările şi completările ulterioare, Comisia pentru amenajarea teritoriului, urbanism, agricultură şi dezvoltare regională avizează favorabil cu un număr de ____ voturi PENTRU, proiectul de hotărâre privind modificarea şi completarea anexelor nr.2A, 2B şi 2C la Hotărârea Consiliului Județean Ialomița nr.28/28.04.2010 privind însuşirea inventarului bunurilor imobile care alcătuiesc domeniul privat al județului Ialomița şi propune consiliului județean adoptarea lui în forma şi conținutul prezentate spre dezbaterea comisiei.

PREŞEDINTE COMISIE,
MUŞOIU ŞTEFAN

SECRETAR COMISIE,
VEDE ION

Nr.____
Emis astăzi 18.05.2012
la Slobozia

CONFORM CU ORIGINALUL

Consiliul Judetean Ialomita 35

10000005045

RINA SIMTEX

FP- 06 - 01

GUVERNUL ROMÂNIEI
INSTITUŢIA PREFECTULUI - JUDEŢUL IALOMIŢA

NR. 8226 DIN 15.06. 2018

Nesecret

10745/2018-x
18 06 15

CONSILIUL JUDEŢEAN IALOMIŢA
Domnului secretar Adrian Robert Ionescu

La adresa dumneavoastră nr.10640/14.06.2018, prin care solicitaţi să vă comunicăm constatările rezultate din exercitarea controlului de legalitate asupra Hotărârii Consiliului Judeţean Ialomiţa nr. 52/26.04.2018, privind însuşirea inventarului bunurilor imobile ce alcătuiesc domeniul privat al judeţului Ialomiţa, vă informăm că în urma verificării efectuate nu avem obiecţiuni cu privire la respectarea prevederilor legale şi a normelor de tehnică legislativă, în legătură cu adoptarea acestui act administrativ.

Cu stimă,

CONFORM CU ORIGINALUL

PREFECT
GIGI PETRE

Şef serviciu
Cons.jr. Ghiorghişor Ionel

D: legalitate HCJ 52 2exemplare

Piaţa Revoluţiei nr.1, mun. Slobozia, cod 920032
Tel: 0243.235.653; 0243.211.012; Fax: 0243.211.470
E-mail: secretariat@prefecturaialomita.ro; www.prefecturaialomita.ro

ROMÂNIA
CONSILIUL JUDEȚEAN IALOMIȚA

Tel.: 0243 230200
Fax: 0243 230250
Slobozia - Piața Revoluției Nr. 1
web: www.cicnet.ro
e-mail: cji@cicnet.ro

HOTĂRÂRE

privind însușirea inventarului bunurilor imobile care alcătuiesc domeniul privat al județului Ialomița

Consiliul Județean Ialomița,

Având în vedere:

- Expunerea de motive nr. 5380 din 30.03.2018 a Președintelui Consiliului Județean Ialomița.

Examinând:

- Raportul nr. 5381 din 30.03.2018 al Direcției Achiziții și Patrimoniu;

- Raportul nr. 6933/2018 - Q din 24.04.2018 al Comisiei economico – financiare și agricultură;

- Raportul nr. 6785/2018 - A din 23.04.2018 al Comisiei pentru urbanism, amenajarea teritoriului, dezvoltare regională, protecția mediului și turism;

- Raportul nr. 6890/2018 - Y din 24.04.2018 al Comisiei juridice, de disciplină, drepturi, obligații și incompatibilități,

În conformitate cu:

- prevederile art.119 și art.121-124 din Legea administrației publice locale nr. 215/2001, republicată, cu modificările și completările ulterioare;

- prevederile art.4 din Legea nr.213/1998 privind proprietatea publică și regimul juridic al acesteia, cu modificările și completările ulterioare;

- Cartea a- III-a, Titlul II. Proprietatea privată din Codul civil;

- prevederile Legii cadastrului și a publicității imobiliare nr.7/1996, republicată, cu modificările și completările ulterioare,

În temeiul art.97 alin.(1) din Legea administrației publice locale nr.215/2001, republicată, cu modificările și completările ulterioare,

HOTĂRĂȘTE:

Art.1 *Se însușește inventarul bunurilor imobile aflate în proprietatea privată a județului Ialomița și care alcătuiesc domeniul privat al județului Ialomița, conform anexei nr.1 care face parte integrantă din prezenta hotărâre.*

Art.2 *Se însușește repartizarea în profil teritorial pe categorii de folosință conform cărților funciare a terenurilor proprietate privată din extravilanul comunei Vlădeni, potrivit anexei nr. 1A care face parte integrantă din prezenta hotărâre.*

CONFORM CU ORIGINALUL

Art.3 *Se însuşeşte repartizarea pe cărți funciare a suprafețelor de teren neîntabulate din extravilanul comunei Vlădeni, potrivit anexei nr. 1B care face parte integrantă din prezenta hotărâre.*

Art.4 *Se însuşeşte repartizarea în profil teritorial pe categorii de folosință conform cărților funciare a terenurilor proprietate privată din extravilanul comunei Vlădeni, potrivit anexei nr. 1C care face parte integrantă din prezenta hotărâre.*

Art.5 *Se însuşeşte repartizarea pe cărți funciare a suprafețelor de teren neîntabulate din extravilanul comunei Giurgeni, potrivit anexei nr. 1D care face parte integrantă din prezenta hotărâre.*

Art.6 *Dreptul de proprietate privată al județului Ialomița asupra bunurilor imobile identificate în anexele la prezenta hotărâre se exercită în condițiile dreptului comun.*

Art.7 *Prezenta hotărâre devine obligatorie şi produce efecte de la data aducerii la cunoştință publică.*

Art.8 *Cu data intrării în vigoare a prezentei hotărâri se abrogă hotărârea Consiliului Județean Ialomița nr. 28 din 28.04.2010 privind însuşirea inventarului bunurilor imobile care alcătuiesc domeniul privat al județului Ialomița.*

Art.9 *Prezenta hotărâre va fi comunicată, prin grija Direcției Coordonare Organizare, spre ducere la îndeplinire, direcțiilor de specialitate din aparatul de specialitate al Consiliului Județean Ialomița, urmând a fi publicată pe site-ul Consiliului Județean Ialomița.*

CONFORM CU ORIGINALUL

PREŞEDINTE,
VICTOR MORARU

Contrasemnează
Secretarul județului Ialomița,
Adrian Robert IONESCU

Nr. 52
Adoptată la Slobozia
Astăzi 26.04.2018

Rd/Oc
TGV

CONSILIUL JUDEȚEAN IALOMIȚA

Anexa 1 la H.C.J. nr. 52 / 26.04.2012

INVENTARUL
BUNURILOR IMOBILE CARE ALCĂTUIESC DOMENIUL PRIVAT AL JUDEȚULUI IALOMIȚA

Nr. crt.	Nr. inventar	Cod clasificare	Denumirea bunului	Elemente de identificare	Locație	Anul dobândirii sau al dării în folosință	Valoare de inventar (lei)	Situația juridică
0	1	2	3	4	5	6	7	8
1	111014	1.5.3.	Magazia A.L.A.	Constucție pe fundații de beton armat, cu zidărie din cărămidă, planșeu din beton armat, având șarpantă din lemn cu învelitoare din azbociment; regim de înălțime: P. Adresă: str. Independenței, nr. 2, municipiul Slobozia. Vecinătăți: N - proprietate privată; S - Proprietate privată; E - str. Independenței; V - proprietate privată Suprafață construită = 126,03 mp	Slobozia	1974	51.200,00	H.C.J. nr. 28 din 28.04.2010
			Teren aferent	Suprafață teren = 455,00 mp			139.500,00	
2a	111029	1.3.1.	Garaj	Construcție cu structură din beton armat,în formă prefabricată, având acoperiș tip terasă cu hidroizolație din carton bituminat; regim de înălțime: P. Suprafață construită = 17,16 mp	Slobozia	1993	10.320,00	H.C.J. nr. 28 din 28.04.2010
b	111030	1.3.1.	Garaj	Construcție cu structură din beton armat,în formă prefabricată, având acoperiș tip terasă cu hidroizolație din carton bituminat; regim de înălțime: P. Suprafață construită = 17,16 mp	Slobozia	1993	10.320,00	
c	111031	1.3.1.	Garaj	Construcție cu structură din beton armat,în formă prefabricată, având acoperiș tip terasă cu hidroizolație din carton bituminat; regim de înălțime: P. Suprafață construită = 17,16 mp	Slobozia	1993	10.320,00	
d	111034	1.3.1.	Construcție bară 2 garaje	Construcție cu fundație din beton armat, zidărie din cărămidă, planșeu din beton armat acoperiș tip terasă, hidroizolație din carton bituminat; regim de înălțime: P. Suprafață construită = 36,92 mp	Slobozia	1996	19.540,00	
			Teren aferent	Suprafață teren = 455,00 mp				

CONFORM CU ORIGINALUL

3	111036	1.6.5.	Centrală termică	Construcție pe fundații diun beton armat, cu zidărie din cărămidă, planșeu din beton armat, cu acoperiș tip terasă având hidroizolație din carton bitumat, regim de înălțime : P. Adresă: str. Piața Revoluției, nr. 1. Suprafață construită = 18,00 mp	Slobozia	2000	39.820,00	H.C.J. nr. 28 din 28.04.2010
4			Teren intravilan	Suprafață teren = 17.792,14 mp	Slobozia	1998	1.236.375,81	H.C.J. nr 28/ 2010 Nr. cadastral 2147
5			Teren intravilan	Suprafață teren = 2.432,10 mp	Urziceni	1998	101.904,99	H.C.J. nr. 28/ 2010 Nr. cadastral 1022
6			Teren intravilan	Suprafață teren = 5.925.64 mp	Fetești	1998	151.281,59	H.C.J. nr. 28/ 2010 Nr. cadastral 2116
7a			Teren agricol Vlădeni (Repartizat pe categorii de terenuri evidențiate în anexa 1A)	Suprafață teren = 19.361.897,00 mp	Vlădeni	2002	8.325.615,71	H.C.J. nr. 28/2010 Cărți funciare nr. 21274, 21273, 21272, 20467, 22192, 22262, 22270, 22295, 22277, 22268, 22300, 22298, 22271, 22313, 22383, 22416
b			Teren neagricol Vlădeni (Repartizat pe categorii de terenuri evidențiate în anexa 1A)	Suprafață teren = 2.788.424,00 mp			1.199.022,32	
c			Zona de siguranță (Repartizat pe categorii de terenuri evidențiate în anexa 1B)	Suprafață teren =197.487,00 mp			84.919,41	
d			Canale și drumuri (Repartizat pe categorii de terenuri evidențiate în anexa 1B)	Suprafață teren = 77.837,00 mp			33.469,91	
			Total Vlădeni	**Suprafață totală = 22.425.645,00 mp**				
8a			Teren agricol Giurgeni (Repartizat pe categorii de terenuri evidențiate în anexa 1C)	Suprafață teren = 29.929.189,00 mp	Giurgeni	2002	12.784.325,77	H.C.J. nr. 28/2010 Carte funciară nr. 21315, 21312, 21314, 21333, 21468, 21463, 20361, 20350, 20353, 20349, 20034, 20035,
b			Teren neagricol Giurgeni (Repartizat pe categorii de terenuri evidențiate în anexa 1C)	Suprafață teren = 8.583.123,00 mp			3.660.196,00	

CONFORM CU ORIGINALUL

d			Canale, diguri și Curți construcții (Repartizat pe categorii de terenuri evidențiate în anexa 1D)	Suprafață teren = 691.826,00 mp	Giurgeni	2002	297.485,18	21824, 21837, 21842, 21483, 21831, 21984, 21987, 21986, 21974, 21996, 21999, 22003, 22004, 22007
			Total Giurgeni	**Suprafață totală = 39.204.138,00 mp**				
9a			Teren aferent - Remiză pesticide I - punct Adrășești	Suprafață teren = 2.833,00 mp	Andrășești	1968	37.600,00	H.C.J nr. 28/2010
b			Teren aferent - Remiză pesticide II- punct Andărești	Suprafață teren = 2.833,00 mp			37.600,00	
c			Teren aferent - Remiză pesticide III- punct Andărești	Suprafață teren = 2.834,00 mp			37.640,00	
d			Teren aferent (cotă indiviză) - Remiză pesticide IV - punct Andrășești (sediu)	Suprafață teren = 820,00 mp			10.540,00	
10			Teren intravilan Fetești	Suprafață teren = 11.959,00 mp	Fetești	1973	225.420,00	H.C.J. nr. 28/2010 Carte funciară nr. 21384
11			Teren intravilan Țăndărei	Suprafață teren = 9.468,00 mp	Țăndărei	1972	135.810,00	H.C.J. nr. 28/2010 Carte funciară nr 22707
12a			Teren aferent - Magazie pesticide I - punct Gârbovi	Suprafață teren = 3000,00 mp	Gârbovi	1968	89.830,00	H.C.J nr. 28/2010 H.C.J. nr. 46/2006
b			Teren aferent - Magazie pesticide II - punct Gârbovi	Suprafață teren = 5.177,00 mp			154.840,00	
c			Teren aferent - Remiză șopron - punct Gârbovi	Suprafață teren = 10,00 mp			320,00	
d			Teren aferent - Împrejmuire gard - punct Gârbovi	Suprafață = 500,00 mp			14.990,00	

CONFORM CU ORIGINALUL

JUDETUL IALOMITA
CONSILIUL JUDEȚEAN IALOMIȚA

Anexa nr.1 A la H. CJI nr.52/26.04.2018

REPARTIZAREA
în profil teritorial pe categorii de folosință conform cărților funciare a terenurilor
***proprietate privată* din extravilanul comunei Vlădeni**

mp

Nr. crt.	Nr. Carte funciară	Arabil	Pășuni	Total Agricol	Ape	Canale HC	Drumuri	Curți Construcții (diguri)	Neproductiv	Total Neagricol	TOTAL
1.	21274	3.119.951,00	0,00	**3.119.951,00**	0,00	0,00	171.214,00	209.100,00	379.342,00	759.656,00	**3.879.607,00**
2.	21273	175.258,00	0,00	**175.258,00**	0,00	0,00	332,00	0,00	0,00	332,00	**175.590,00**
3.	21272	122.385,00	0,00	**122.385,00**	0,00	0,00	17.491,00	1.347,00	0,00	18.838,00	**141.223,00**
4.	20467	547.403,00	0,00	**547.403,00**	0,00	0,00	0,00	0,00	0,00	0,00	**547.403,00**
5.	22192	5.582.574,00	55.978,00	**5.638.552,00**	7.362,00	260.235,00	187.104,00	11.289,00	0,00	465.990,00	**6.104.542,00**
6.	22262	7.191.363,00	13.310,00	**7.204.673,00**	87.305,00	689.743,00	296.519,00	28.378,00	37.607,00	1.139.552,00	**8.344.225,00**
7.	22270	81.145,00	7.582,00	**88.727,00**	60.238,00	17.926,00	1.403,00	0,00	0,00	79.567,00	**168.294,00**
8.	22295	28.094,00	0,00	**28.094,00**	0,00	0,00	1.881,00	0,00	0,00	1.881,00	**29.975,00**
9.	22277	112.413,00	0,00	**112.413,00**	5.535,00	2.105,00	5.869,00	0,00	0,00	13.509,00	**125.922,00**
10.	22268	388.276,00	1.910,00	**390.186,00**	0,00	30.143,00	17.223,00	3.256,00	0,00	50.622,00	**440.808,00**
11.	22300	543.910,00	0,00	**543.910,00**	0,00	37.282,00	18.477,00	0,00	0,00	55.759,00	**599.669,00**
12.	22298	614.871,00	0,00	**614.871,00**	0,00	78.172,00	31.364,00	2.924,00	0,00	112.460,00	**727.331,00**
13.	22271	18.825,00	0,00	**18.825,00**	0,00	0,00	0,00	0,00	0,00	0,00	**18.825,00**
14.	22313	683.307,00	0,00	**683.307,00**	11.285,00	38.005,00	32.407,00	3.041,00	0,00	84.738,00	**768.045,00**
15.	22383	68.755,00	0,00	**68.755,00**	0,00	0,00	0,00	0,00	0,00	0,00	**68.755,00**
16.	22416	4.587,00	0,00	**4.587,00**	0,00	0,00	535,00	0,00	4.985,00	5.520,00	**10.107,00**
	TOTAL	**19.283.117,00**	**78.780,00**	**19.361.897,00**	**171.725,00**	**1.153.611,00**	**781.819,00**	**259.335,00**	**421.934,00**	**2.788.424,00**	**22.150.321,00**

CONFORM CU ORIGINALUL

JUDETUL IALOMITA
CONSILIUL JUDEȚEAN IALOMIȚA

Anexa 1B la HCJ nr. 52 /2018

REPARTIZAREA
pe cărți funciare a suprafețelor de teren neintabulate din extravilanul comunei Vlădeni

Nr. crt.	Nr. Carte funciară	Tarla	Parcelă	Suprafață canal irigat (mp)	Drum (mp)	Suprafață zonă siguranță O. 227/2006 (mp)	TOTAL (mp)
1.	22262	296	2.840	5.433,00	0,00	0,00	5.433,00
				0,00	0,00	73.168,00	73.168,00
2.	22192	274	2.589	12.309,00	0,00	0,00	12.309,00
		216	2.032	1.483,00	0,00	0,00	1.483,00
3.	22295	402	4.275	8.091,00	0,00	0,00	8.091,00
		383	4.127	8.990,00	0,00	0,00	8.990,00
		384	4.133	1.885,00	0,00	0,00	1.885,00
		384	4.141	1.897,00	0,00	0,00	1.897,00
				0,00	0,00	1.906,00	1.906,00
5.	22268	260	2.509	1.351,00	0,00	0,00	1.351,00
		277	2.614	1.185,00	0,00	0,00	1.185,00
				0,00	0,00	8.818,00	8.818,00
6.	22300	382	4.121	0,00	9.599,00	0,00	9.599,00
				0,00	0,00	8.602,00	8.602,00
7.	22298	426	4.602	590,00	0,00	0,00	590,00
		425	4.570	688,00	0,00	0,00	688,00
		425	4.564	1.986,00	0,00	0,00	1.986,00
		439	4.666	22.350,00	0,00	0,00	22.350,00
				0,00	0,00	9.973,00	9.973,00
8.	22270			0,00	0,00	10.834,00	10.834,00
9.	22277			0,00	0,00	4.795,00	4.795,00
10.	22271			0,00	0,00	7.719,00	7.719,00
11.	22313			0,00	0,00	35.555,00	35.555,00
12.	22263			0,00	0,00	36.117,00	36.117,00
	TOTAL			**68.238,00**	**9.599,00**	**197.487,00**	**275.324,00**

CONFORM CU ORIGINALUL

CONFORM CU ORIGINALUL

JUDEȚUL IALOMIȚA
CONSILIUL JUDEȚEAN IALOMIȚA

Anexa nr.1 C la H.CJI nr. 52 /26.04.2018

REPARTIZAREA

în profil teritorial pe categorii de folosință conform cărților funciare a terenurilor
***proprietate privată* din extravilanul comunei Giurgeni**

mp

	Nr. Carte funciară	Arabil	Pășuni	Total Agricol	Păduri	Ape	Canale HC	Drumuri	Curți Construcții (diguri)	Neproductiv	Total Neagricol	TOTAL
1.	21315	57.026,00	0,00	**57.026,00**		0,00	0,00	0,00	0,00	0,00	**0,00**	57.026,00
2.	21312	629,00	0,00	**629,00**		0,00	0,00	0,00	0,00	0,00	**0,00**	629,00
3.	21314	10.460,00	0,00	**10.460,00**		0,00	0,00	0,00	0,00	0,00	**0,00**	10.460,00
4.	21333	400,00	0,00	**400,00**		0,00	0,00	0,00	0,00	0,00	**0,00**	400,00
5.	21468	55,00	0,00	**55,00**		0,00	0,00	0,00	0,00	0,00	**0,00**	55,00
6.	21463	5.660.972,00	53.085,00	**5.714.057,00**		0,00	598.849,00	120.886,00	0,00	0,00	**719.735,00**	6.433.792,00
7.	20361	5.804.069,00	0,00	**5.804.069,00**		0,00	0,00	303.871,00	385.773,00	0,00	**689.644,00**	6.493.713,00
8.	20350	535.861,00	0,00	**535.861,00**		0,00	0,00	18.343,00	48.761,00	0,00	**67.104,00**	602.965,00
9.	20353	7.807.399,00	6.329,00	**7.813.728,00**		0,00	0,00	181.851,00	742.334,00	1.108.177,00	**2.032.362,00**	9.846.090,00
10.	20349	710.511,00	0,00	**710.511,00**		0,00	0,00	13.662,00	99.207,00	20.433,00	**133.302,00**	843.813,00
11.	20034	0,00	99.346,00	**99.346,00**		0,00	0,00	0,00	0,00	0,00	**0,00**	99.346,00
12.	20035	0,00	473.475,00	**473.475,00**		0,00	0,00	0,00	169.698,00	0,00	**169.698,00**	643.173,00
13.	21824	848.584,00	0,00	**848.584,00**		0,00	46.126,00	7.636,00	65.296,00	0,00	**119.058,00**	967.642,00
14.	21837	245.460,00	0,00	**245.460,00**		0,00	273.850,00	144.424,00	4.561,00	3.076.114,00	**3.498.949,00**	3.744.409,00
15.	21842	211.609,00	0,00	**211.609,00**		0,00	0,00	6.095,00	0,00	0,00	**6.095,00**	217.704,00
16.	21483	1.993.947,00	0,00	**1.993.947,00**		0,00	140.803,00	81.745,00	37.974,00	0,00	**260.522,00**	2.254.469,00
17.	21831	982.669,00	0,00	**982.669,00**		0,00	93.857,00	0,00	11.126,00	0,00	**104.983,00**	1.087.652,00
18.	21984	3.148,00	4.839,00	**7.987,00**		0,00	0,00	112,00	0,00	94.760,00	**94.872,00**	102.859,00
19.	21987	50.943,00	0,00	**50.943,00**		0,00	0,00	0,00	0,00	0,00	**0,00**	50.943,00
20.	21986	3.071.192,00	70.958,00	**3.142.150,00**		0,00	79.885,00	29.633,00	0,00	85.725,00	**195.243,00**	3.337.393,00
21.	21974	0,00	0,00	**0,00**		0,00	0,00	0,00	0,00	30.929,00	**30.929,00**	30.929,00
22.	21996	0,00	0,00	**0,00**		36.760,00	0,00	0,00	0,00	0,00	**36.760,00**	36.760,00
23.	21999	1.105.392,00	120.831,00	**1.226.223,00**		0,00	134.836,00	44.359,00	14.769,00	0,00	**193.964,00**	1.420.187,00
24.	22003	0,00	0,00	**0,00**		0,00	9.305,00	2.194,00	6.230,00	173.078,00	**190.807,00**	190.807,00
25.	22004	0,00	0,00	**0,00**		0,00	0,00	17.864,00	0,00	0,00	**17.864,00**	17.864,00
26.	22007	0,00	0,00	**0,00**		0,00	0,00	11.376,00	0,00	9.856,00	**21.232,00**	21.232,00
	TOTAL	**29.100.326,00**	**828.863,00**	**29.929.189,00**		**36.760,00**	**1.377.511,00**	**984.051,00**	**1.585.729,00**	**4.599.072,00**	**8.583.123,00**	**38.512.312,00**

43

JUDETUL IALOMITA
CONSILIUL JUDEȚEAN IALOMIȚA

Anexa nr.1 D la H. CJI nr. 52 / 26.04.2018

REPARTIZAREA
pe cărți funciare a suprafețelor de teren neintabulate din extravilanul comunei Giurgeni

Nr. crt.	Nr. Carte funciară	Tarla	Parcelă	Suprafață canal irigat diguri, c. - construcții (mp)	TOTAL (mp)
1.	21463		30	2.465,00	2.465,00
			25	119.735,00	119.735,00
2.	20353		112	3.586,00	3.586,00
			307	6.666,00	6.666,00
			412	37.889,00	37.889,00
			434	27.649,00	27.649,00
			288	9.934,00	9.934,00
			283	34.947,00	34.947,00
			340	3.892,00	3.892,00
			252	26.420,00	26.420,00
			234	6.008,00	6.008,00
3.	20349		448-2	12.808,00	12.808,00
4.	20350		290	15.128,00	15.128,00
			266	3.625,00	3.625,00
5.	20361		3.198	28.100,00	28.100,00
			3.198	35.900,00	35.900,00
			3.198	8.500,00	8.500,00
6.	21999		4.840	40.300,00	40.300,00
7.	21837		2.910	15.700,00	15.700,00
			2.910	31.000,00	31.000,00
			2.910	35.000,00	35.000,00
			2.910	9.400,00	9.400,00
8.	20149		245-1	12.700,00	12.700,00
			3.901	400,00	400,00

CONFORM CU ORIGINALUL

			2.467	1.753,00	1.753,00
9.	22004		766-41-1	4.040,00	4.040,00
			854-2	11.192,00	11.192,00
			854-3	17.919,00	17.919,00
			854-4	13.024,00	13.024,00
10.	21843		1051-222	6.500,00	6.500,00
			1051-154	200,00	200,00
			898-1-2	2.643,00	2.643,00
			898-2	7.082,00	7.082,00
			1082-1	2.333,00	2.333,00
			898-1	10.212,00	10.212,00
11.	21824		899-1	14.546,00	14.546,00
			899-3	12.155,00	12.155,00
			898-112	12.431,00	12.431,00
			898-114	12.971,00	12.971,00
			898-1-3	6.533,00	6.533,00
			898-1-4	4.750,00	4.750,00
			898-1-7	19.063,00	19.063,00
			898-1-9	4.727,00	4.727,00
	TOTAL			691.826,0000	**691.826,0000**

CONFORM CU ORIGINALUL

46

Oficiul de Cadastru și Publicitate Imobiliară IALOMITA
Biroul de Cadastru și Publicitate Imobiliară Slobozia

Nr. cerere	50850
Ziua	30
Luna	05
Anul	2022

Cod verificare
100116147352

EXTRAS DE CARTE FUNCIARĂ
PENTRU INFORMARE

Carte Funciară Nr. 21837 Giurgeni

A. Partea I. Descrierea imobilului

TEREN Extravilan

Adresa: Jud. Ialomita

Nr. Crt	Nr. cadastral Nr. topografic	Suprafaţa* (mp)	Observaţii / Referinţe
A1	21837	Din acte: 3.761,300 Masurata: 3.744,409	Teren neimprejmuit;

B. Partea II. Proprietari şi acte

Înscrieri privitoare la dreptul de proprietate şi alte drepturi reale		Referinţe
63064 / 14/09/2016		
Act Administrativ nr. 28, din 26/03/2003 emis de CONSILIUL JUDETEAN IALOMITA; Act Administrativ nr. 37, din 23/05/2012 emis de CONSILIUL JUDETEAN IALOMITA; Act Administrativ nr. 28, din 28/04/2010 emis de CONSILIUL JUDETEAN IALOMITA; Act Administrativ nr. 4829, din 31/10/2002 emis de CONSILIUL JUDETEAN IALOMITA; Act Normativ nr. 1063, din 03/10/2002 emis de GUVERNUL ROMANIEI;		
B1	Intabulare, drept de PROPRIETATE privata, dobandit prin Lege, cota actuala 1/1	A1
	1) **JUDETUL IALOMITA**, CIF:4231776	
50850 / 30/05/2022		
Act Administrativ nr. 52, din 26/04/2018 emis de CONSILIUL JUDETEAN IALOMITA;		
B2	se noteaza Hotararea Consiliului Judetean Ialomita, nr.52/26.04.2018, privind insusirea inventarului bunurilor imobile ce alcatuiesc domeniul privat al Judetului Ialomita, cu data intrarii in vigoare a acesteia, abrogandu-se HCJ nr.28/28.04.2010, asupra A.1 sub B.2 din cartea funciara 21837 UAT Giurgeni;	A1

C. Partea III. SARCINI .

Inscrieri privind dezmembrămintele dreptului de proprietate, drepturi reale de garanţie şi sarcini	Referinţe
NU SUNT	

Anexa Nr. 1 La Partea I

Teren

Nr cadastral	Suprafaţa (mp)*	Observaţii / Referinţe
21837	Din acte: 3.761,300 Masurata: 3.744,409	

* Suprafaţa este determinată în planul de proiecţie Stereo 70.

DETALII LINIARE IMOBIL

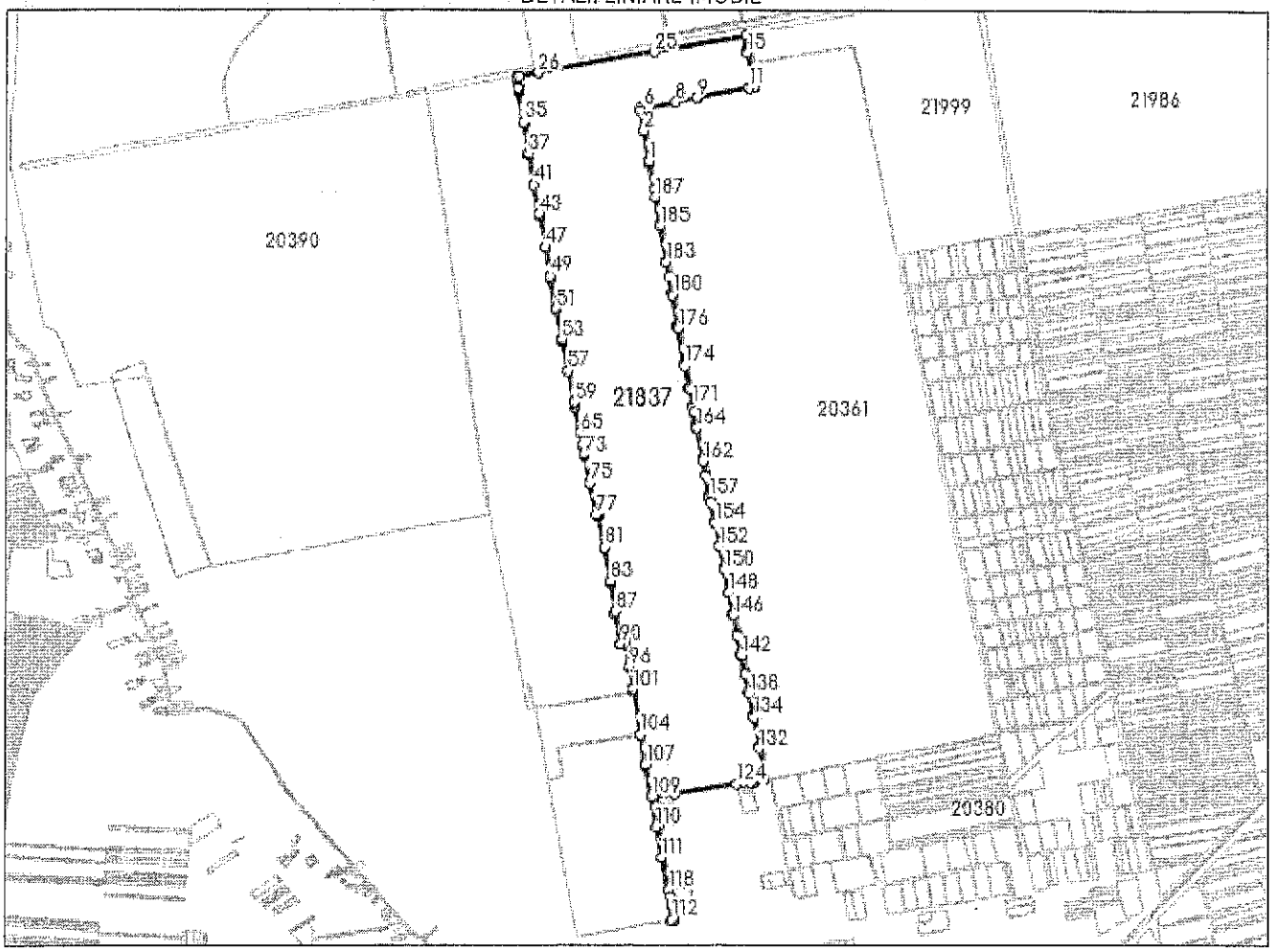

Date referitoare la teren

Nr Crt	Categorie folosinţă	Intra vilan	Suprafaţa (mp)	Tarla	Parcelă	Nr. topo	Observaţii / Referinţe
1	drum	NU	25,325	-	-	-	
2	drum	NU	25,379	-	-	-	
3	curti constructii	NU	90,338	-	-	-	canal
4	drum	NU	7,469	-	-	-	
5	curti constructii	NU	206	-	-	-	dig
6	curti constructii	NU	101	-	-	-	dig
7	curti constructii	NU	282	-	-	-	dig
8	curti constructii	NU	221	-	-	-	dig
9	curti constructii	NU	566	-	-	-	dig
10	curti constructii	NU	212	-	-	-	dig
11	curti constructii	NU	206	-	-	-	dig

Nr Crt	Categorie folosinţă	Intra vilan	Suprafaţa (mp)	Tarla	Parcelă	Nr. topo	Observaţii / Referinţe
12	curti constructii	NU	137	-	-	-	dig
13	curti constructii	NU	173	-	-	-	dig
14	curti constructii	NU	241	-	-	-	dig
15	curti constructii	NU	163	-	-	-	dig
16	curti constructii	NU	329	-	-	-	dig
17	curti constructii	NU	174	-	-	-	dig
18	curti constructii	NU	211	-	-	-	dig
19	curti constructii	NU	270	-	-	-	dig
20	curti constructii	NU	214	-	-	-	dig
21	curti constructii	NU	180	-	-	-	dig
22	curti constructii	NU	256	-	-	-	dig
23	curti constructii	NU	159	-	-	-	dig
24	curti constructii	NU	155	-	-	-	dig
25	curti constructii	NU	105	-	-	-	dig
26	drum	NU	12.572	-	-	-	
27	drum	NU	18.564	-	-	-	
28	drum	NU	2.978	-	-	-	
29	neproductiv	NU	39.993	-	-	-	
30	neproductiv	NU	146.350	-	-	-	
31	neproductiv	NU	114.608	-	-	-	
32	neproductiv	NU	133.577	-	-	-	
33	neproductiv	NU	138.231	-	-	-	
34	neproductiv	NU	166.583	-	-	-	
35	neproductiv	NU	147.028	-	-	-	
36	neproductiv	NU	115.439	-	-	-	
37	neproductiv	NU	77.172	-	-	-	
38	neproductiv	NU	86.462	-	-	-	
39	neproductiv	NU	158.326	-	-	-	
40	neproductiv	NU	157.604	-	-	-	
41	neproductiv	NU	110.132	-	-	-	
42	neproductiv	NU	98.899	-	-	-	
43	neproductiv	NU	93.836	-	-	-	
44	neproductiv	NU	100.579	-	-	-	
45	neproductiv	NU	85.964	-	-	-	
46	neproductiv	NU	75.705	-	-	-	
47	neproductiv	NU	78.594	-	-	-	
48	neproductiv	NU	94.444	-	-	-	
49	neproductiv	NU	131.958	-	-	-	
50	neproductiv	NU	133.952	-	-	-	
51	drum	NU	14.743	-	-	-	
52	drum	NU	34.457	-	-	-	
53	drum	NU	2.937	-	-	-	

Nr Crt	Categorie folosinţă	Intra vilan	Suprafaţa (mp)	Tarla	Parcelă	Nr. topo	Observaţii / Referinţe
54	neproductiv	NU	74.457	-	-	-	
55	neproductiv	NU	96.483	-	-	-	
56	arabil	NU	167.520	-	-	-	
57	neproductiv	NU	137.190	-	-	-	
58	neproductiv	NU	139.639	-	-	-	
59	neproductiv	NU	142.909	-	-	-	
60	arabil	NU	77.940	-	-	-	
61	curti constructii	NU	7.387	-	-	-	canal
62	curti constructii	NU	7.270	-	-	-	canal
63	curti constructii	NU	7.360	-	-	-	canal
64	curti constructii	NU	8.230	-	-	-	canal
65	curti constructii	NU	10.793	-	-	-	canal
66	curti constructii	NU	7.078	-	-	-	canal
67	curti constructii	NU	28.853	-	-	-	canal
68	curti constructii	NU	7.520	-	-	-	canal
69	curti constructii	NU	7.196	-	-	-	canal
70	curti constructii	NU	7.517	-	-	-	canal
71	curti constructii	NU	53.549	-	-	-	canal
72	curti constructii	NU	7.896	-	-	-	canal
73	curti constructii	NU	6.515	-	-	-	canal
74	curti constructii	NU	8.106	-	-	-	canal
75	curti constructii	NU	8.242	-	-	-	canal

Lungime Segmente

1) Valorile lungimilor segmentelor sunt obţinute din proiecţie în plan.

Punct început	Punct sfârşit	Lungime segment	Punct început	Punct sfârşit	Lungime segment	Punct început	Punct sfârşit	Lungime segment
1	2	195.509	2	3	1.437	3	4	127.371
4	5	15.254	5	6	17.418	6	7	0.694
7	8	216.237	8	9	136.711	9	10	4.666
10	11	333.916	11	12	30.492	12	13	1.052
13	14	0.232	14	15	220.542	15	16	3.652
16	17	7.417	17	18	10.689	18	19	13.202
19	20	10.855	20	21	10.826	21	22	11.337
22	23	49.813	23	24	5.352	24	25	605.349
25	26	763.828	26	27	124.079	27	28	19.788
28	29	5.761	29	30	8.124	30	31	54.838
31	32	12.522	32	33	15.769	33	34	3.476
34	35	189.856	35	36	3.771	36	37	195.349
37	38	3.65	38	39	6.873	39	40	4.515
40	41	188.881	41	42	2.879	42	43	184.512

Document care conţine date cu caracter personal, protejate de prevederile Legii Nr. 677/2001.

Extrase pentru informare on-line la adresa **epay.ancpi.ro**

Formular versiunea 1.1

Punct început	Punct sfârşit	Lungime segment	Punct început	Punct sfârşit	Lungime segment	Punct început	Punct sfârşit	Lungime segment
43	44	5.525	44	45	8.253	45	46	4.017
46	47	197.171	47	48	2.43	48	49	186.098
49	50	18.09	50	51	192.184	51	52	2.722
52	53	194.414	53	54	6.218	54	55	8.068
55	56	3.812	56	57	186.288	57	58	2.075
58	59	199.165	59	60	0.933	60	61	7.332
61	62	3.367	62	63	23.235	63	64	6.476
64	65	163.075	65	66	4.354	66	67	1.895
67	68	72.638	68	69	7.999	69	70	7.707
70	71	43.772	71	72	7.614	72	73	6.654
73	74	3.328	74	75	171.51	75	76	3.023
76	77	205.527	77	78	13.008	78	79	8.455
79	80	3.657	80	81	198.955	81	82	4.878
82	83	211.313	83	84	7.217	84	85	6.075
85	86	6.71	86	87	172.666	87	88	16.193
88	89	7.008	89	90	189.642	90	91	4.0
91	92	33.162	92	93	1.424	93	94	6.068
94	95	5.187	95	96	136.511	96	97	0.443
97	98	3.257	98	99	137.105	99	100	0.294
100	101	7.152	101	102	7.25	102	103	5.686
103	104	273.913	104	105	1.847	105	106	7.018
106	107	186.233	107	108	1.005	108	109	206.709
109	110	191.918	110	111	198.448	111	112	394.952
112	113	7.134	113	114	22.264	114	115	4.001
115	116	95.759	116	117	50.033	117	118	45.331
118	119	406.77	119	120	131.242	120	121	10.955
121	122	50.003	122	123	137.805	123	124	397.458
124	125	33.188	125	126	58.179	126	127	17.693
127	128	7.457	128	129	7.958	129	130	64.194
130	131	1.76	131	132	194.779	132	133	14.034
133	134	183.834	134	135	4.0	135	136	13.147
136	137	4.001	137	138	132.042	138	139	12.041
139	140	114.769	140	141	2.461	141	142	118.479
142	143	12.232	143	144	118.756	144	145	2.487
145	146	124.107	146	147	12.116	147	148	138.256
148	149	1.664	149	150	146.684	150	151	11.303
151	152	138.345	152	153	2.465	153	154	147.099
154	155	13.284	155	156	121.83	156	157	30.523
157	158	4.024	158	159	11.512	159	160	4.003
160	161	121.293	161	162	96.356	162	163	12.981
163	164	198.727	164	165	11.428	165	166	4.079
166	167	10.332	167	168	4.007	168	169	78.533
169	170	30.439	170	171	12.506	171	172	105.757
172	173	1.937	173	174	147.549	174	175	11.622
175	176	226.961	176	177	4.016	177	178	10.854
178	179	4.003	179	180	198.423	180	181	11.739
181	182	101.185	182	183	100.376	183	184	6.721
184	185	223.828	185	186	12.862	186	187	176.081
187	188	51.664	188	189	167.669	189	1	12.069

** Lungimile segmentelor sunt determinate în planul de proiecţie Stereo 70 şi sunt rotunjite la 1 milimetru.
*** Distanţa dintre puncte este formată din segmente cumulate ce sunt mai mici decât valoarea 1 milimetru.

Extrase pentru informare on-line la adresa epay.ancpi.ro Formular versiunea 1.1

Certific că prezentul extras corespunde cu poziţiile în vigoare din cartea funciară originală, păstrată de acest birou.
Prezentul extras de carte funciară este valabil la autentificarea de către notarul public a actelor juridice prin care se sting drepturile reale precum şi pentru dezbaterea succesiunilor, iar informaţiile prezentate sunt susceptibile de orice modificare, în condiţiile legii.
S-a achitat tariful de 0 RON, -, pentru serviciul de publicitate imobiliară cu codul nr. 241.

Data soluţionării, 07-06-2022 Data eliberării, __/__/____ 07. IUN. 2022	Asistent Registrator, OANA-VIOLETA ILIE *(parafa şi semnătura)*	Referent, TURTURICĂ ELENA-DANIELA CONSILIER *(parafa şi semnătura)*

Plan de ansamblu

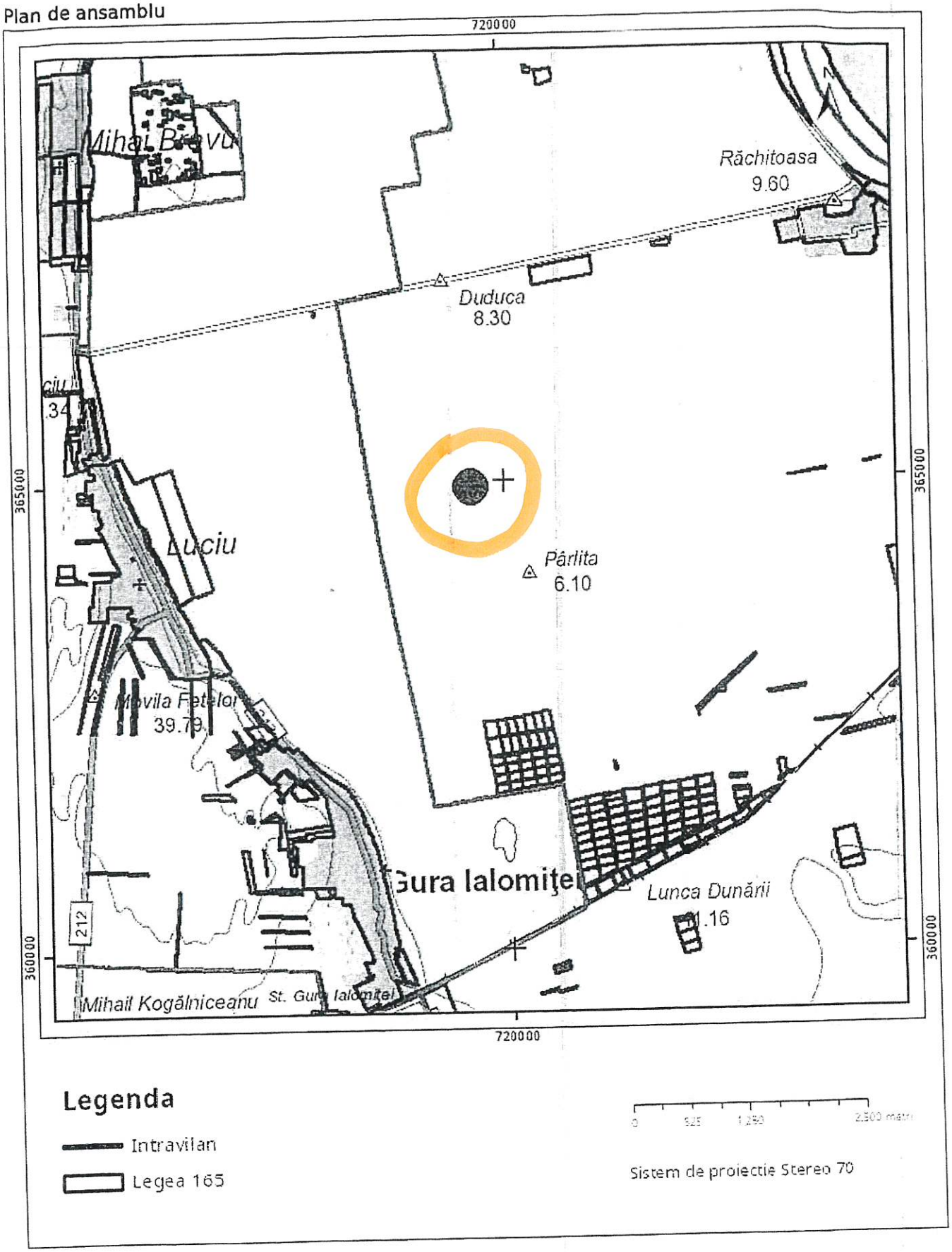

Sarcini tehnice (intersectii cu limitele legilor speciale)
Legea 17, Art. 3 ☐

Semnat electronic

Ultima actualizare a geometriei: 17-11-2016
Data și ora generării: 26-05-2022 12:29

53

ANCPI

Oficiul de Cadastru şi Publicitate Imobiliară IALOMITA
Biroul de Cadastru şi Publicitate Imobiliară Slobozia

Cod verificare
100116071741

EXTRAS DE PLAN CADASTRAL

pentru imobilul cu IE **21837**, UAT Giurgeni / IALOMITA, -

Nr.cerere	50129
Ziua	26
Luna	05
Anul	2022

Teren: 3.744.409 mp
Teren: Extravilan
Categoria de folosinta(mp): Arabil 245460mp, Curti Constructii 278411mp, Drum 144424mp, Neproductiv

Plan detaliu

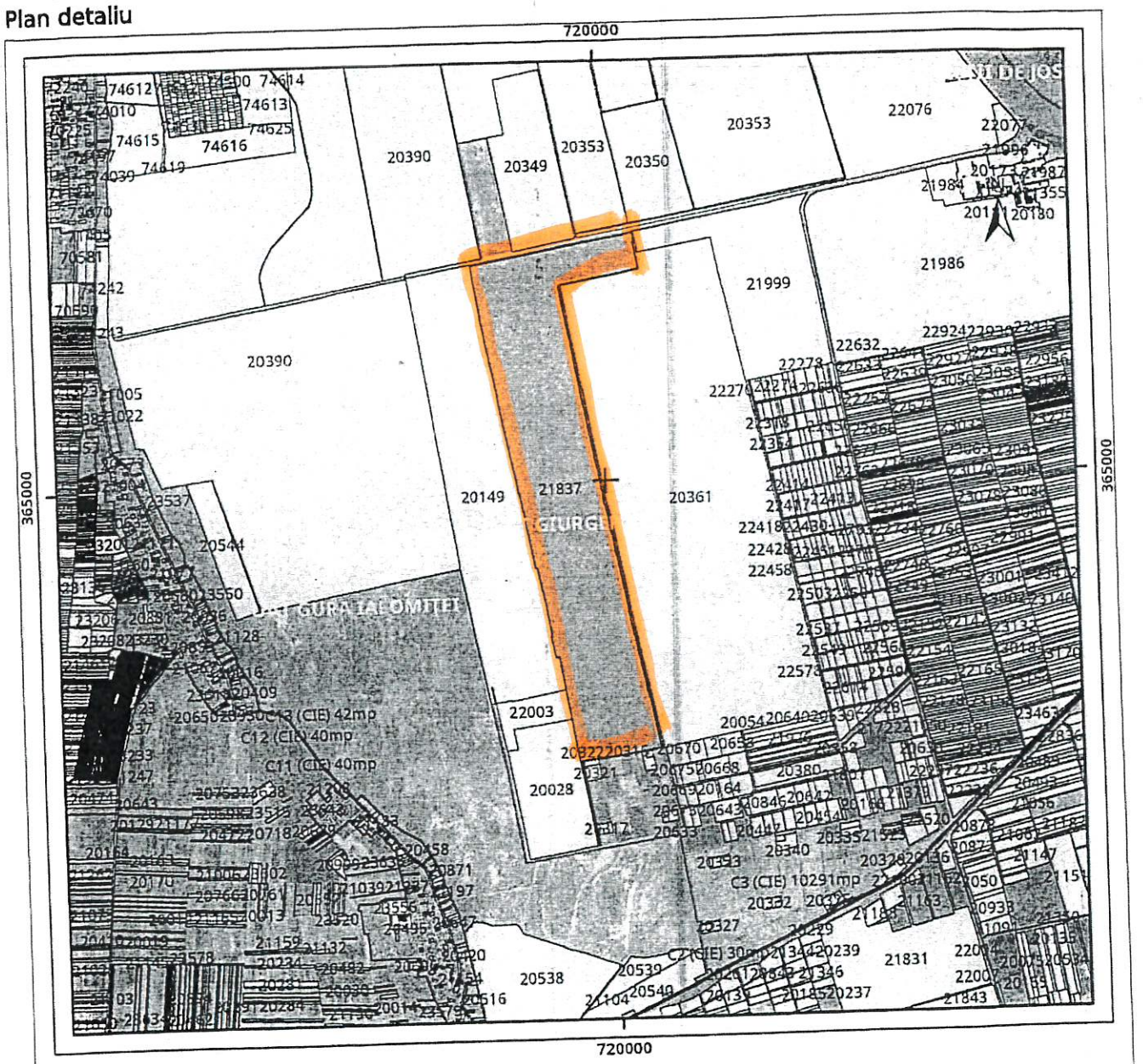

Legenda

Intravilan

0 650 1,300 2,600 metri

Sistem de proiectie Stereo 70