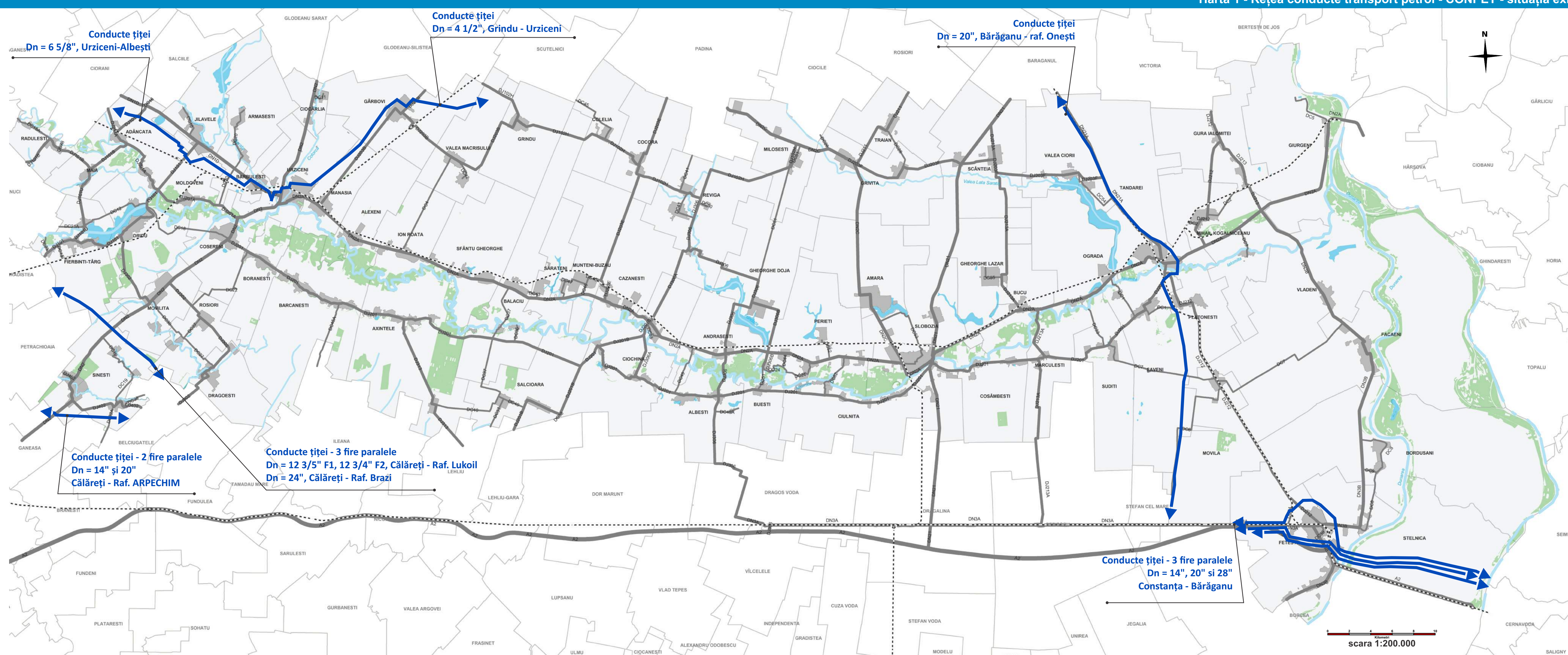
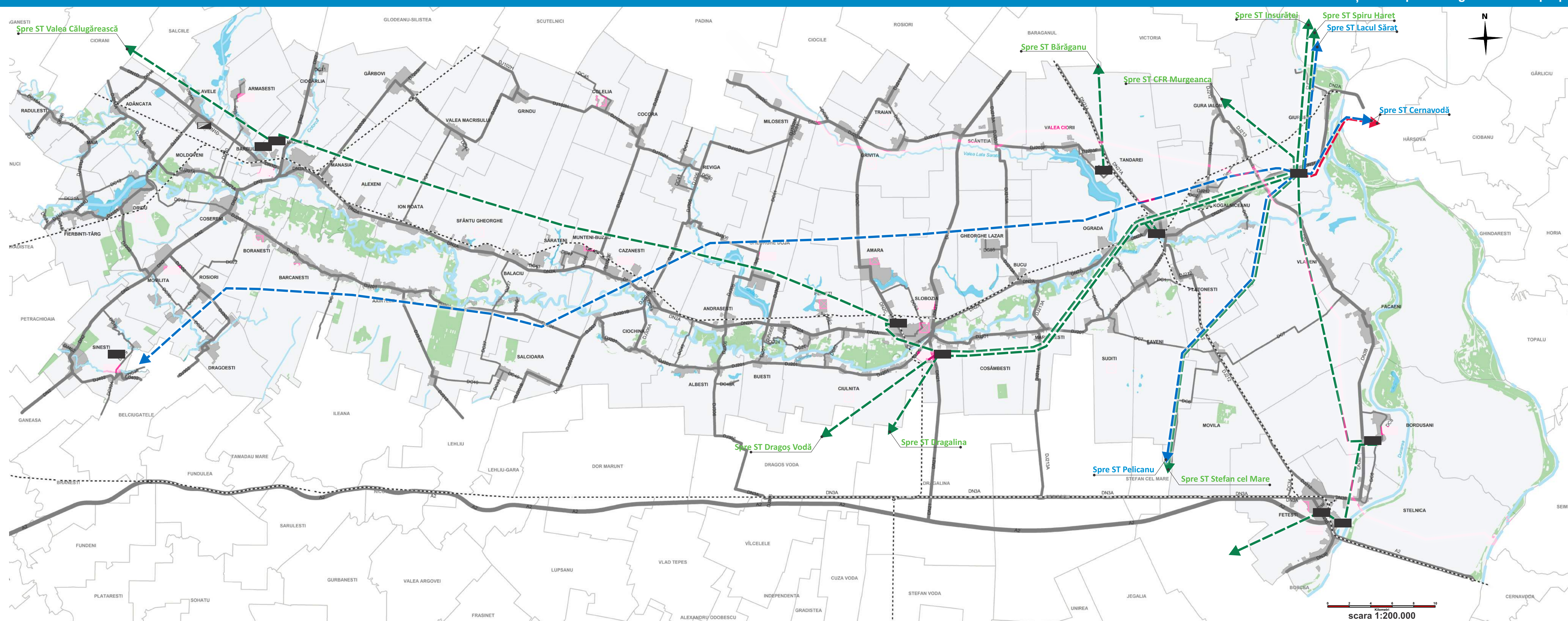


- Legendă**
- unitate administrativ - teritorială
  - intraurban localitate
  - ape (șuri, lacuri, canale)
  - păduri, zone forestiere
  - autostradă
  - drum național (DN)
  - drum județean (DJ)
  - drum comunal (DC)
  - traseu cale ferată (CF)
  - traseu conductă transport petrol



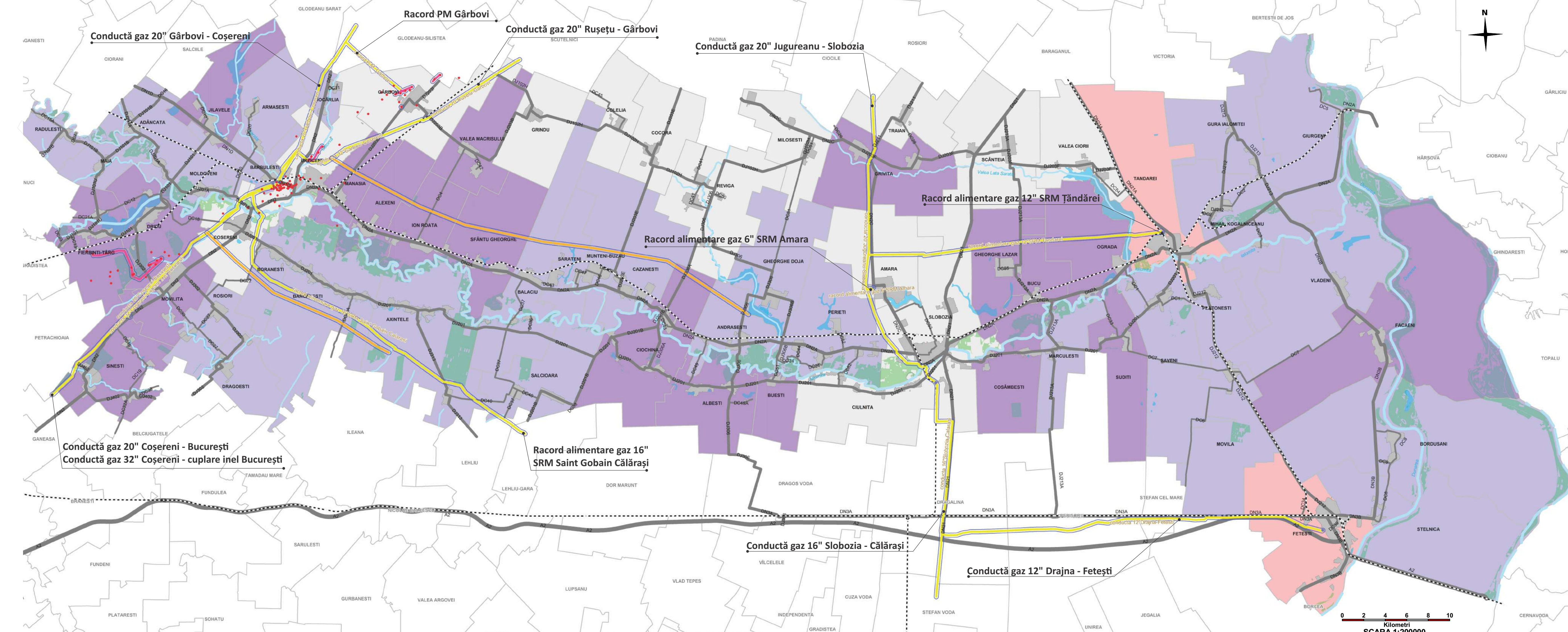
Harta 2 - Rețea transport energie electrică - propuneri

- Legendă**
- unitate administrativ - teritorială
  - intraurban localitate
  - ape (șuri, lacuri, canale)
  - păduri, zone forestiere
  - autostradă
  - drum național (DN)
  - drum județean (DJ)
  - drum comunal (DC)
  - traseu cale ferată (CF)
  - stații de transformare
  - centrală hidroelectrică
  - linie electrică aeriană 400 kv
  - linie electrică aeriană 220 kv
  - linie electrică aeriană 110 kv
  - Propuneri de dezvoltare
  - stații de transformare
  - linie electrică aeriană 400 kv
  - extindere rețele electrice



Harta 3 - Rețea transport gaze naturale - propuneri

- Legendă**
- unitate administrativ - teritorială
  - intraurban localitate
  - ape (șuri, lacuri, canale)
  - păduri, zone forestiere
  - autostradă
  - drum național (DN)
  - drum județean (DJ)
  - drum comunal (DC)
  - traseu cale ferată (CF)
  - SRM Transgaz
  - Sonde Romgaz
  - conducte existente Transgaz
  - conducte existente Romgaz
  - zona de siguranță conducte gaze
  - Propuneri de dezvoltare
  - conducte propuse Transgaz
  - UAT-uri propuse spre conectare la rețeaua de gaze conform Strategiei de Dezvoltare a Județului 2009-2020
  - UAT-uri propuse spre conectare la rețeaua de gaze conform PATJ 2018
  - UAT-uri care au rețea și operator distribuție gaze și sunt propuse pentru modernizare



Program	Proiecte	Program	Proiecte	Program	Proiecte	Program	Proiecte
Program 1b-1. Rețele de transport gaze naturale	Conectare sistem: Fierbinți Târg, Cădănești, Dridu, Sinești, Movila, Jilavele, Manasia, Alexeni, Ion Roată, Sfântu Gheorghe, Valea Măcrișului, Ciocina, Albești, Buești, Grivița, Gheorghe Lazăr, Coșâmbest, Ograda, Sutiți, Făceni, Rădulești, Mala, Adăncuța, Măldoveni, Armășești, Bărdănești, Reșoari, Bărdănești, Drăgănești, Axintele, Balaciu, Sălcioara, Sărâțeni, Munteni-Buzău, Andrășești, Gheorghe Doja, Perieți, Mărculești, Gura Ialomiței, Giurgeni, Mihail Kogălniceanu, Vlădeni, Plătonest, Săveni, Movila, Bordsușani, Stelnică	Program 1b-2. Rețele transport țipei și produse petrolifere	Înlocuire conducte (cu grad de uzură ridicat) de transport țipei pe tronsonurile care transează județul ialomița pe trasee: deșiși Grindu-Urziceni-Albești către Ploiești; Călăreți - Rafinăria Arpechim; Călăreți - Rafinăria Lukoil; Călăreți - Rafinăria Brazi; Constanța - Bărăganu; Bărăganu - Rafinăria Onesti.	Program 1b-3. Rețele de transport energie electrică	Realizare LEA 400 kv d.c. Cernavodă - Stâlpu, și racord în stația Gura Ialomiței Extindere stației 400 kv Gura Ialomiței cu 2 celule: LEA 400 kv Cernavodă 3 și LEA 400 kv Stâlpu Înființare parc eolian: Mihail Kogălniceanu, Gura Ialomiței Realizare de capacități de producere energie prin surse regenerabile: Amara, Colelia	Program 1b-4. Rețele telecomunicații	Modernizare rețea telecomunicații