



ROMÂNIA

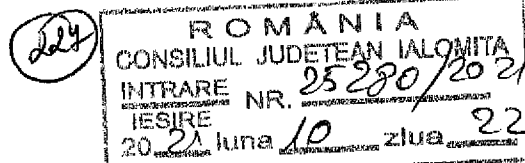
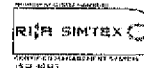
CONSILIUL JUDEȚEAN IALOMIȚA

romania2019.eu
Președinția României la Consiliul Uniunii Europene

Tel.: 0243 230200
Fax: 0243 230250

Slobozia - Piața Revoluției Nr. 1

web: www.cicnet.ro
e-mail: cji@cicnet.ro



PROIECT DE HOTĂRÂRE Nr. 31

privind aprobarea dezmembrării cărții funciare nr. 33544 a terenului intravilan aferent bunului imobil "Spitalul Județean de Urgență Slobozia" din domeniul public al județului Ialomița

Consiliul Județean Ialomița,
Având în vedere:

- Referatul de aprobare nr. 26279/2021 - 11 din 22.10.2021 a Președintelui Consiliului Județean Ialomița;
- Avizul Ministerului Sănătății acordat prin adresa nr. 10876/30.07.2021;
- Avizul Ministerului Dezvoltării, Lucrărilor Publice și Administrație acordat prin adresa nr. 113365/23.09.2021,
- Hotărârea Consiliului Local al Municipiului Slobozia nr. 95 din 22.04.2021 referitoare la înaintarea unei cereri către Consiliul Județean Ialomița cu privire la trecerea terenului în suprafață de 460 mp, situat în Slobozia, Aleea Chimiei, din domeniul public al Județului Ialomița în domeniul public al UAT Municipiul Slobozia,

Examinând:

- Raportul nr. 26284/2021 - 7 din 22.10.2021 al Direcției Achiziții și Patrimoniu;
 - Raportul nr. _____/2021 - ____ din _____.2021 al Comisiei juridice, de disciplină, drepturi, obligații și incompatibilități;
 - Raportul nr. _____/2021 - ____ din _____.2021 al Comisiei de urbanism, amenajarea teritoriului, dezvoltare regională, protecția mediului și turism,
- În conformitate cu:
- prevederile art. 879 și art. 880 din Codul Civil, republicat;
 - prevederile art. 173 alin. (1) lit. c) din Ordonanța de Urgență a Guvernului nr. 57/2019 privind Codul administrativ, cu modificările și completările ulterioare;
 - prevederile Legii cadastrului și a publicității imobiliare nr. 7/1996, republicată, cu modificările și completările ulterioare;
 - prevederile art. 23 lit. e), art. 132 alin. (1), art. 135 alin. (1) lit. a) și alin. (3) din Ordinul nr. 700/2014 al Directorului General al Agenției Naționale de Cadastru și Publicitate Imobiliară, cu modificările și completările ulterioare,

În temeiul art. 196 alin. (1) lit. a) din Ordonanța de Urgență a Guvernului nr. 57/2019 privind Codul administrativ, cu modificările și completările ulterioare,



HOTĂRĂȘTE:

Art.1 Se aprobă dezmembrarea terenului intravilan aferent bunului imobil "Spitalul Județean de Urgență Slobozia" din domeniul public al județului Ialomița, cu număr cadastral 33544, având suprafața măsurată de 46757,00 mp, în 2(două) loturi, astfel:

- a) Lotul 1 - cartea funciară nr. 40154, având suprafața de 46.297,00 mp;
- b) Lotul nr. 2 – cartea funciară nr. 40155, având suprafața de 460,00 mp.

Art.2 Reprezentarea grafică a celor două loturi de teren este evidențiată în documentația cadastrală anexată la prezenta hotărâre.

Art.3 Se împuternicește Președintele Consiliului Județean Ialomița, domnul Marian Pavel, să semneze orice documente privind operațiunea de dezmembrare a bunului imobil menționat la art. 1, inclusiv cele în formă autentică.

Art.4 Prezenta hotărâre devine obligatorie și produce efecte de la data comunicării.

Art.5 Prin grija Direcției Coordonare Organizare prezenta hotărâre va fi comunicată direcțiilor de specialitate implicate, urmând să fie publicată pe site-ul Consiliului Județean Ialomița.

**PREȘEDINTE
MARIAN PAVEL**

**Contrasemnează,
Secretarul General al Județului Ialomița
Adrian Robert IONESCU**

Nr. __
Adoptată la Slobozia
Astăzi _____, 2021

Rd/Oc
RC
2 ex.



Oficiul de Cadastru și Publicitate Imobiliară IALOMITA
Biroul de Cadastru și Publicitate Imobiliară Slobozia
Adresa: LOC: SLOBOZIA, STR CUZA VODA NR. 5 COD POSTAL: 920057 TEL:
0243/211307, 0243/233319

Nr.	134205
Ziua	15
Luna	10
Anul	2021

REFERAT DE ADMITERE

(Dezmembrare imobil)

Domnului/Doamnei JUDETUL IALOMITA

Domiciliul _____

Referitor la cererea inregistrată sub numărul **134205** din data **15-10-2021**, vă informăm:

Imobilul situat in Loc. Slobozia, Str DECEBAL, Nr. 3, Jud. Ialomita, UAT Slobozia avand numarul cadastral 33544 a fost dezmembrat in imobilele:

- 1) **40154** situat in Loc. Slobozia, Str DECEBAL, Nr. 3, Jud. Ialomita, UAT Slobozia avand suprafata măsurată 46297 mp;
- 2) **40155** situat in Loc. Slobozia, Str DECEBAL, Nr. 3, Jud. Ialomita, UAT Slobozia avand suprafata măsurată 460 mp;

Certific că informațiile din prezentul extras sunt conforme cu datele din planul cadastral de carte funciară al OCPI IALOMITA la data: 21-10-2021.

Situația prezentată poate face obiectul unor modificări ulterioare, in condițiile Legii cadastrului și a publicității imobiliare nr. 7/1996, republicată, cu modificările și completările ulterioare.

Inspector
IULIANA DRAGUTA VASILESCU

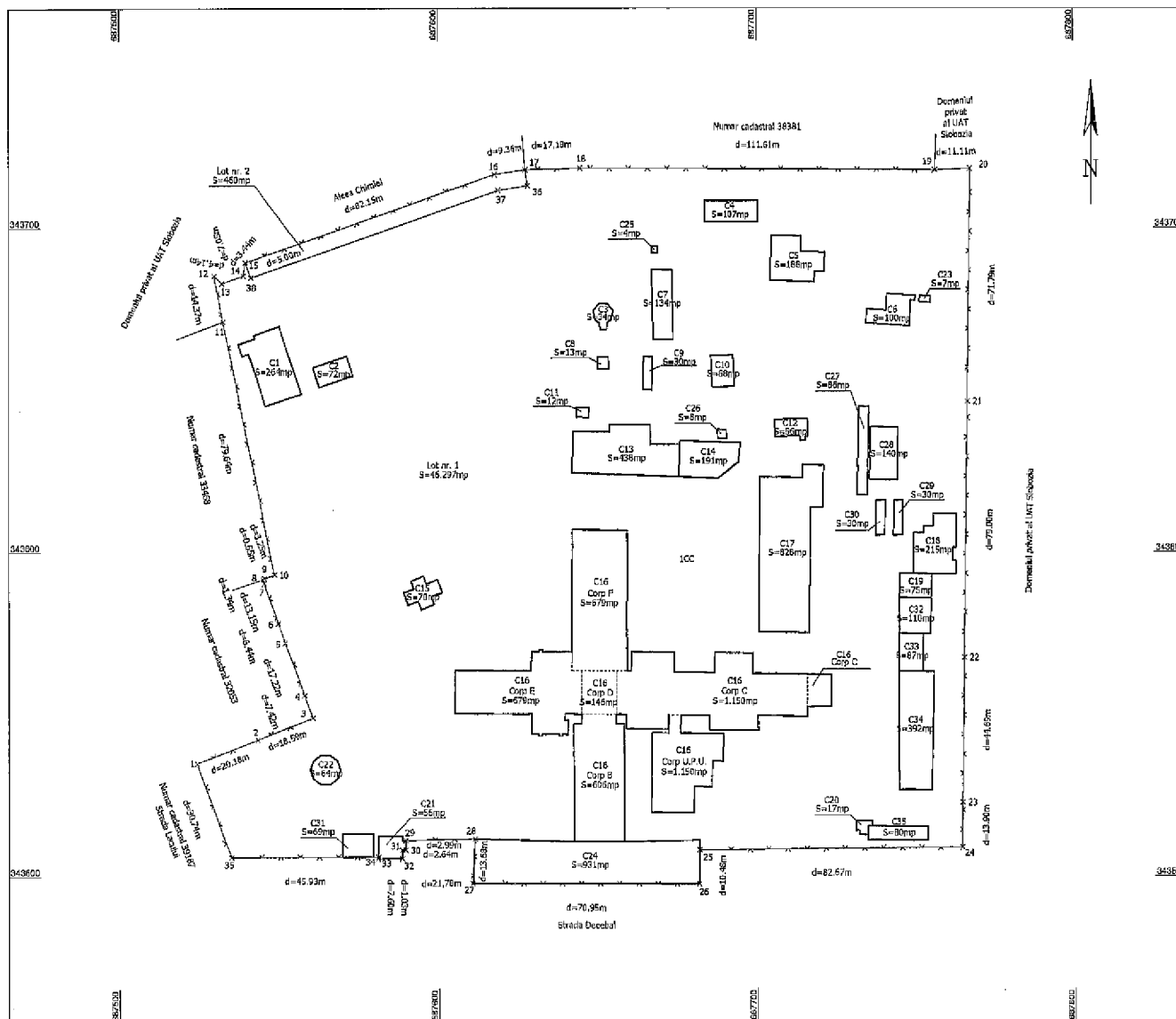
Iuliana-Draguta
Vasilescu

Semnat digital de
Iuliana-Draguta Vasilescu
Data: 2021.10.21
09:58:12 +03'00'

PLAN DE AMPLASAMENT SI DELIMITARE A IMOBILULUI CU PROPUNEREA DE DEZLIPIRE

Scara 1:1000

Nr. Cadastral	Suprafata masurata a imobilului (mp)	Adresa imobilului
	46,757	Sibotia, Intravilan, Strada Derebei, nr. 3.
Cartea funciara nr.	Unitatea Administrativ Teritoriala (UAT)	
	Sibotia	



Dezlipire Imobil

Starea actuala (Inaltime de dealzlipire)				Starea viitoare (dupa dezlipire)			
Numar cadastral	Suprafata (mp)	Categoria de folosinta	Descrierea imobilului	Numar cadastral	Suprafata (mp)	Categoria de folosinta	Descrierea imobilului
33544	46,757	CC	Teren intravilan, impregnat.	40154	46,297	CC	Lotul nr.1
				40165	460	CC	Lotul nr.2
Total	46,757			Total	46,757		

Alexandru-Petru Dinu

Executant:
SC TOPSOFT CAD SRL
Confirm executarea masurarilor la teren,
cazanducerea inlocuirii documentelor cadastrale si
corespondenta acesteia cu realitatea din teren.
Semnatura si stampila

**Semnat digital
de Alexandru-Petru Dinu**

Data: 11.10.2021

Inspector
Confirm introducerea imobilului in baza de date Integrata si
atribuirea numarului cadastral.

Semnatura si parafa
**Iuliana-
Draguta
Vasilescu**

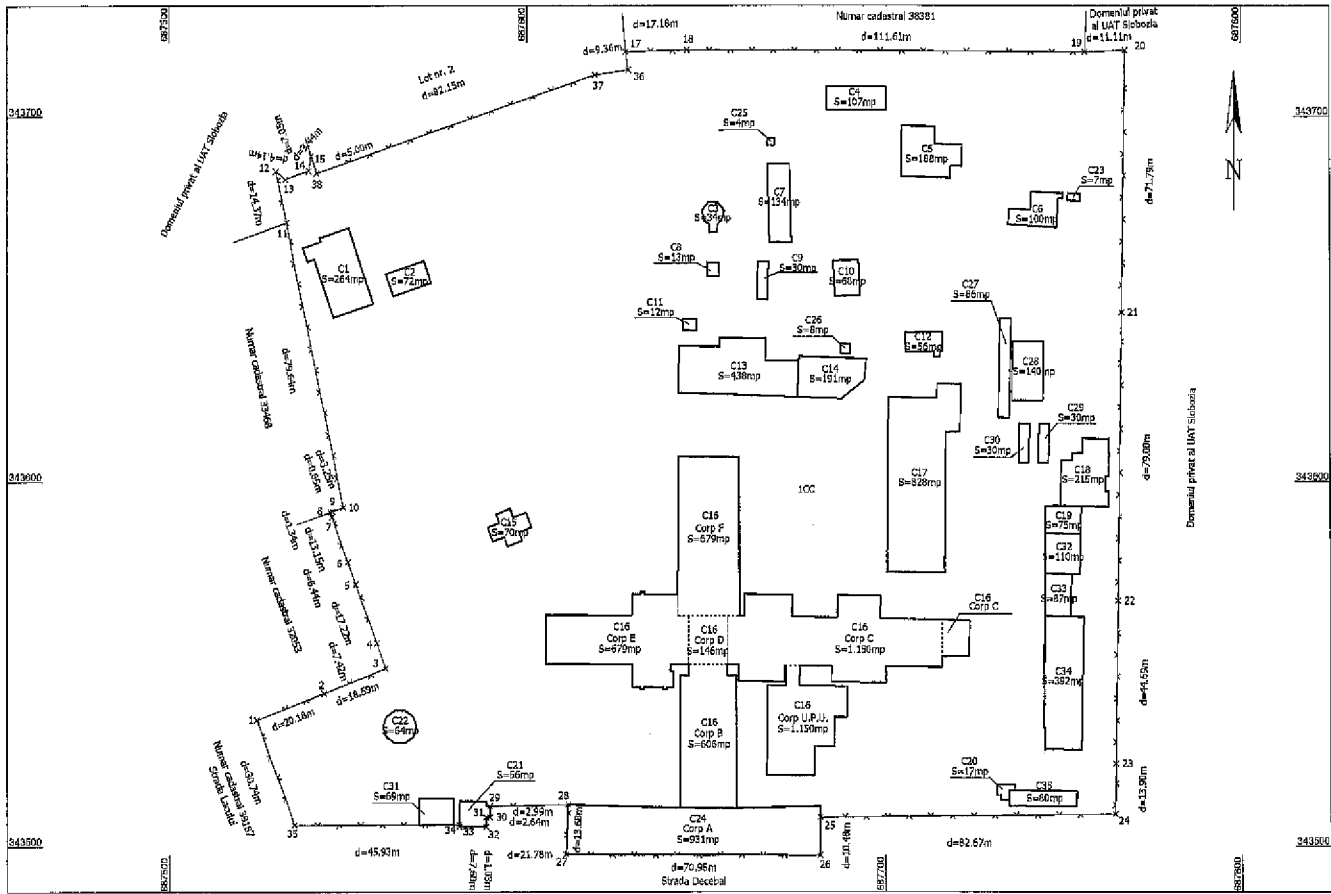
Semnat digital de
**Iuliana-
Draguta
Vasilescu**
Data: 2021.10.21
10:06:28 +03'00'

Stampila BCP

PLAN DE AMPLASAMENT SI DELIMITARE A IMOBILULUI

Scara 1:1000

Nr. Cadastral	Suprafata masurata a imobilului (mp)	Adresa imobilului
40154	46.297	Sibozia, Intravilan, Strada Decabal, nr. 3, lot nr. L
Cartea funciara nr.	Unitatea Administrativ Teritoriala (UAT)	
	Sibozia	



A. Date referitoare la teren

Nr. parceli	Categoriile de folosinta	Suprafata (mp)	Mentii
1	CC	46.297	Teren intravilan, impregnat.
Total		46.297	

B. Date referitoare la constructii

Cod	Deschirata	Suprafata construita la sol (mp)	Mentii
C1	CAS	264	S. construita la sol:264 mp; S. construita desfasurata:1056 mp; Proiectura, D=P+2E, Sc desfasurata =1056 mp, anul constructiilor=1986.
C2	CA	72	S. construita la sol:72 mp; S. construita desfasurata:72 mp; Garaj proiectura, P, Sc desfasurata =72 mp, anul constructiilor=1986.
C3	CA	34	S. construita la sol:34 mp; S. construita desfasurata:34 mp; Gospodarie apa, D, Sc desfasurata =34 mp, anul constructiilor=1968.
C4	CA	107	S. construita la sol:107 mp; S. construita desfasurata:107 mp; Statie gaz metan, P, Sc desfasurata =107 mp, anul constructiilor=1966.
C5	CA	189	S. construita la sol:189 mp; S. construita desfasurata:189 mp; Statie oxigen, P, Sc desfasurata =189 mp, anul constructiilor=1969.
C6	CA	100	S. construita la sol:100 mp; S. construita desfasurata:100 mp; Atelier Incalzire, P, Sc desfasurata =100 mp, anul constructiilor=1968.
C7	CA	134	S. construita la sol:134 mp; S. construita desfasurata:134 mp; Gospodarie apa, P, Sc desfasurata =134 mp, anul constructiilor=1968.
C8	CA	13	S. construita la sol:13 mp; S. construita desfasurata:13 mp; Gospodarie apa, P, Sc desfasurata =13 mp, FARA ACTE.
C9	CA	30	S. construita la sol:30 mp; S. construita desfasurata:30 mp; Baci samling notat, P, Sc desfasurata =30 mp, anul constructiilor=1966.
C10	CA	68	S. construita la sol:68 mp; S. construita desfasurata:68 mp; Garaj, P, Sc desfasurata =68 mp, anul constructiilor=1988.
C11	CA	12	S. construita la sol:12 mp; S. construita desfasurata:12 mp; Depozit materiale radioactive, P, Sc desfasurata =12 mp, anul constructiilor=1968.
C12	CA	56	S. construita la sol:56 mp; S. construita desfasurata:56 mp; Depozit carburanti, P, Sc desfasurata =56 mp, anul constructiilor=1968.
C13	CA	438	S. construita la sol:438 mp; S. construita desfasurata:438 mp; Depozit materiale, P, Sc desfasurata =438 mp, anul constructiilor=1968.
C14	CA	191	S. construita la sol:191 mp; S. construita desfasurata:191 mp; Megalia si pivota zarzavet, P, Sc desfasurata =191 mp, anul constructiilor=1969.
C15	CAS	70	S. construita la sol:70 mp; S. construita desfasurata:70 mp; Biserica, P, Sc desfasurata =70 mp, FARA ACTE.
C16	CAS	3796	S. construita la sol:3796 mp; S. construita desfasurata:2496 mp; Spital, S=P+8E, anul constructiilor=1969, Sc desfasurata =2496 mp; campus din Corp B - Ambulator, P+4, Sc la sol=606 mp, Sc desfasurata =3030 mp, Corp C - Spital, S=P+8, Sc la sol=1150 (1077+73) mp; Sc desfasurata =10893 mp; Corp D - Corp de legatura, S4P+8, Sc la sol=146 mp; Sc desfasurata =1460 mp; Corp E - Satal, S4P+8, Sc la sol=979 mp; Sc desfasurata =6790 mp; Corp F - Corp spalatorie al bucatariei P+1, Sc la sol=748 mp; Sc desfasurata =1496 mp; Clinica Urmare Primar Urgente, P, Sc la sol=467 mp, Sc desfasurata=467 mp.
C17	CA	628	S. construita la sol:628 mp; S. construita desfasurata:1656 mp; Centrala termica, P+1E, Sc desfasurata =1656 mp, anul constructiilor=1969.
C18	CA	215	S. construita la sol:215 mp; S. construita desfasurata:215 mp; Atelier reparatii aparatura medicala, P, Sc desfasurata =215 mp, anul constructiilor=1983.
C19	CA	75	S. construita la sol:75 mp; S. construita desfasurata:75 mp; Grup electrogen, P, Sc desfasurata =75 mp, anul constructiilor=1968.
C20	CA	17	S. construita la sol:17 mp; S. construita desfasurata:17 mp; Cabina poarta, P, Sc desfasurata =17 mp, anul constructiilor=1968.
C21	CA	56	S. construita la sol:56 mp; S. construita desfasurata:56 mp; Cabina poarta, P, Sc desfasurata =56 mp, anul constructiilor=1966.
C22	CA	64	S. construita la sol:64 mp; S. construita desfasurata:64 mp; Castel de apa, P, Sc desfasurata =64 mp, anul constructiilor=1968.
C23	CA	7	S. construita la sol:7 mp; S. construita desfasurata:7 mp; Anexa, P, Sc desfasurata =7 mp, anul constructiilor=1969.
C24	CAS	691	S. construita la sol:691 mp; S. construita desfasurata:1662 mp; Ambulator, P+1, Sc desfasurata =1662 mp, anul constructiilor=1966.
C25	CA	4	S. construita la sol:4 mp; S. construita desfasurata:4 mp; Furc put, P, Sc desfasurata =4 mp, anul constructiilor=1969.
C26	CA	8	S. construita la sol:8 mp; S. construita desfasurata:8 mp; Beci, P, Sc desfasurata =8 mp, anul constructiilor=1968.
C27	CA	86	S. construita la sol:86 mp; S. construita desfasurata:86 mp; Rampa, P, Sc desfasurata =86 mp, anul constructiilor=1968.
C28	CA	140	S. construita la sol:140 mp; S. construita desfasurata:140 mp; Gospodarie combustibili, P, Sc desfasurata =140 mp, anul constructiilor=1968.
C29	CA	30	S. construita la sol:30 mp; S. construita desfasurata:30 mp; Rampa, P, Sc desfasurata =30 mp, anul constructiilor=1966.
C30	CA	30	S. construita la sol:30 mp; S. construita desfasurata:30 mp; Rampa, P, Sc desfasurata =30 mp, anul constructiilor=1968.
C31	CA	69	S. construita la sol:69 mp; S. construita desfasurata:69 mp; Anexa, P, Sc desfasurata =69 mp, FARA ACTE.
C32	CA	110	S. construita la sol:110 mp; S. construita desfasurata:110 mp; Garaj, P, Sc desfasurata =110 mp, anul constructiilor=1969.
C33	CA	67	S. construita la sol:67 mp; S. construita desfasurata:67 mp; Atelier imprimarie, P, Sc desfasurata =67 mp, anul constructiilor=1968.
C34	CA	392	S. construita la sol:392 mp; S. construita desfasurata:392 mp; Garaj al atelier mecanic, P, Sc desfasurata =392 mp, anul constructiilor=1969.
C35	CA	80	S. construita la sol:80 mp; S. construita desfasurata:80 mp; Post trafu, P, Sc desfasurata =80 mp, FARA ACTE.
Total		8.802	

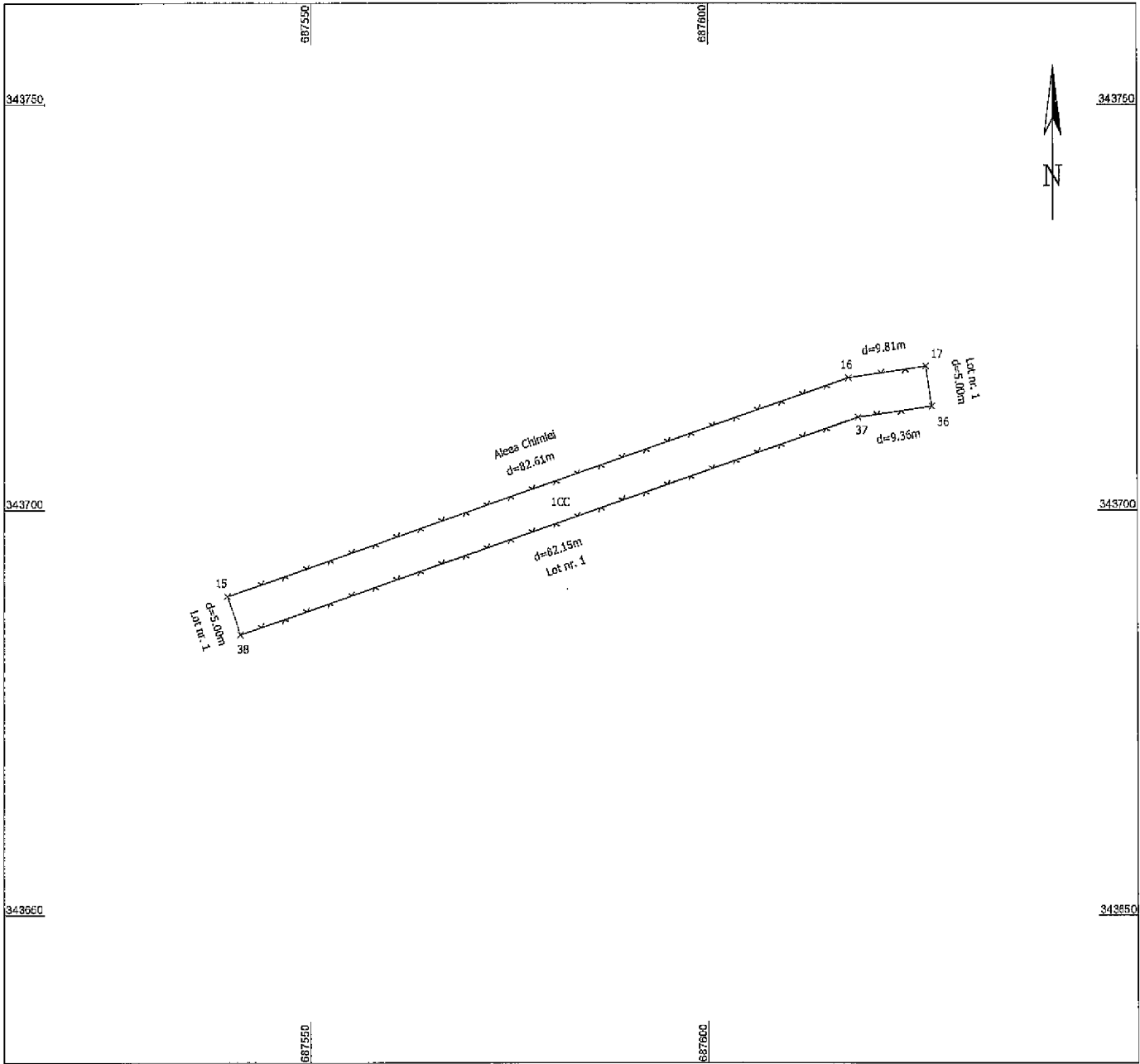
Suprafata totala masurata = 46.297 mp
Suprafata din act = 46.297 mp

<p>Semnat Alexandru-Petru Dinu</p> <p>Executant: SC TOPSOFT CAD SRL</p> <p>Confirm executarea masurarilor la teren, corectitudinea indoielii documentatiilor cadastrale si corespondenta acestora cu realitatea din teren.</p> <p>Semnatura si stampila</p>	<p>Inspector</p> <p>Confirm introducerea imobilului in baza de date integrate si atribuirea numerului cadastral.</p> <p>Iuliana-Draguta Vasilescu</p> <p>Semnat digital de Iuliana-Draguta Vasilescu</p> <p>Data: 2021.10.21 10:08:15</p>	<p>Stampila BCFI</p>
---	--	----------------------

PLAN DE AMPLASAMENT SI DELIMITARE A IMOBILULUI

Scara 1:500

Nr. cadastral	Suprafata masurata a imobilului (mp)	Adresa imobilului
40155	460	Slobozia, Intravilan, Strada Decebal, nr. 3, lot nr. 2.
Nr. Carte Funciara	Unitatea Administrativ Teritoriala (UAT)	
	Slobozia	



A. Date referitoare la teren

Nr. parcele	Categoria de folosinta	Suprafata (mp)	Mentiiuni
1	CC	460	Teren intravilan, imprejmuit.
Total		460	

Suprafata totala masurata = 460 mp
Suprafata din act = 460 mp

<p>Alexandru-Petru Dinu</p> <p>Executant: SC TOPSOFT CAD SRL</p> <p>Confirm executarea masuratorilor la teren, corectitudinea intocmirii documentatiei cadastrale si corespondenta acestora cu realitatea din teren.</p> <p>Semnatura si stampila</p> <p>Data: 11.10.2021</p> <p>Semnat digital de Alexandru-Petru Dinu</p>	<p>Inspector</p> <p>Confirm introducerea imobilului in baza de date integrate si atribuirea numarului cadastral.</p> <p>Semnatura si stampila digitala de Iuliana-Draguta Vasilescu</p> <p>Iuliana-Draguta Vasilescu</p> <p>Data: 2021.10.21 10:08:46 +03'00'</p> <p>Stampila BCPT</p>
--	---



ROMÂNIA


CONSILIUL JUDEȚEAN IALOMIȚA

romania2019.eu
Președinția României și Consiliul European

Tel.: 0243 230200
Fax: 0243 230250

Slobozia - Piața Revoluției Nr. 1

web: www.cicnet.ro
e-mail: cji@cicnet.ro



PREȘEDINTE

Nr. 25279 / 22.10.2021
2021, M

REFERAT DE APROBARE

la proiectul de hotărâre privind dezmembrării cărții funciare nr. 33544 a terenului intravilan aferent bunului imobil "Spitalul Județean de Urgență Slobozia" din domeniul public al județului Ialomița

Prin proiectul de hotărâre supus dezbaterii se propune aprobarea dezmembrării cărții funciare nr. 33544 a terenului intravilan aferent bunului imobil "Spitalul Județean de Urgență Slobozia" din domeniul public al județului Ialomița, în suprafață de 46.757,00 mp în două loturi, astfel:

- Lotul 1 - cartea funciară nr. 40154, având suprafața de 46.297,00 mp;
- Lotul nr. 2 - cartea funciară nr. 40155, având suprafața de 460,00 mp.

Prin Hotărârea Consiliului Local al Municipiului Slobozia nr. 95 din 22.04.2021 referitoare la înaintarea unei cereri către Consiliul Județean Ialomița cu privire la trecerea terenului în suprafață de 460 mp, situat în Slobozia, Aleea Chimiei, din domeniul public al Județului Ialomița în domeniul public al UAT Municipiul Slobozia, se solicită Județului Ialomița un teren în vederea modernizării și lărgirii Aleii Chimiei.

Urmare avizelor Ministerului Sănătății nr. R1/10876/30.07.2021 și a Ministerului Dezvoltării, Lucrărilor Publice și Administrației nr. 113365/23.09.2021, intenția de principiu a conducerii executive a Consiliului Județean Ialomița, a fost propusă dezmembrarea cărții funciare menționată în numerele cadastrale 40154 cu suprafața de 46.297,00 mp, respectiv 40155 cu suprafața de 460,00 mp.

Operațiunea de dezmembrare notarială a unui imobil este un act de administrare a unor bunuri din domeniul public sau privat al Județului Ialomița și în conformitate cu prevederile art. 173 alin. (1) lit. c) și alin. (4) din Ordonanța de Urgență a Guvernului nr. 57/2019 privind Codul administrativ, cu modificările și completările ulterioare, luarea unei decizii de dezmembrare a unui teren este de competența Consiliului Județean.

Procedura realizării dezmembrării (dezlipirii) unui bun imobil este reglementată în art. 879 alin. (2) și art. 880 din Noul Cod Civil, în Legea nr. 7/1996 a cadastrului și a publicității imobiliare, republicată, cu modificările și completările ulterioare și în Ordinul nr. 700/2014 al Directorului General al Agenției Naționale de Cadastru și Publicitate Imobiliară, cu modificările și completările ulterioare.

Constatând că sunt îndeplinite condițiile de legalitate și oportunitate, propun Consiliului Județean Ialomița aprobarea hotărârii în forma și conținutul prezentate în proiect.

PREȘEDINTE
MARIAN PAVEL

Redactat,
Cristian Răureanu

Consiliul Județean Ialomița



1000094917



ROMÂNIA

CONSILIUL JUDEȚEAN IALOMIȚA



romania2019.eu
Președinția României la Consiliul Uniunii Europene

Tel.: 0243 230200
Fax: 0243 230250

Slobozia - Piața Revoluției Nr. 1

web: www.cicnet.ro
e-mail: cji@cicnet.ro



DIRECȚIA ACHIZIȚII ȘI PATRIMONIU

Nr. 25287/2021-1 din 22 10 2021

RAPORT

la proiectul de hotărâre privind aprobarea dezmembrării cărții funciare nr. 33544 a terenului intravilan aferent bunului imobil „Spitalul Județean de Urgență Slobozia”, din domeniul public al Județului Ialomița

Consiliul Județean Ialomița are în proprietatea publică a județului bunul imobil Spitalul Județean de Urgență Slobozia cu o suprafață de teren de 46.757,00 mp, înscris în cartea funciară nr. 33544 Slobozia. Urmare H.C.L nr. 95/22.04.2021 *referitoare la înaintarea unei cereri către Consiliul Județean Ialomița cu privire la trecerea terenului în suprafață de 460 mp, situat în Slobozia, Aleea Chimiei, din domeniul public al Județului Ialomița în domeniul public al UAT Municipiul Slobozia*, a adresei nr. R1/10876/30.07.2021 a Ministerului Sănătății, precum și a adresei nr. 113365/23.09.2021 a Ministerului Dezvoltării, Lucrărilor Publice și Administrației, a fost dezmembrată cartea funciară susmenționată în numărul cadastral nr. 40154 cu suprafața de 46.297,00 mp și numărul cadastral nr. 40155 cu suprafața de 460,00 mp.

Întrucât conducerea executivă a Consiliului Județean Ialomița și-a manifestat intenția de principiu de a promova un proiect de Hotărâre a Consiliului Județean prin care să se supună analizei plenului aprobarea trecerii din domeniul public al județului în domeniul public al municipiului Slobozia a terenului în suprafață de 460,00 mp pentru lărgirea și modernizarea Aleii Chimiei este necesară aprobarea în plenul consiliului județean a dezmembrării cărții funciare nr. 33544 Slobozia.

Având în vedere cele expuse, propunem promovarea proiectului de hotărâre în vederea aprobării dezmembrării cărții funciare nr. 33544 Slobozia, astfel:

- Lotul 1 - cartea funciară nr. 40154, având suprafața de 46.297,00 mp,
- Lotul 2 - cartea funciară nr. 40155, având suprafața de 460,00 mp.

Director executiv,
Gheorghe Proca

Consiliul Județean Ialomița




1000094912



MINISTERUL SĂNĂTĂȚII
CABINET SECRETAR DE STAT

Către,
Consiliul Județean Ialomița
Domnului Președinte – Marian Pavel



Consiliul Județean Ialomița, prin adresa nr. nr.10332/2021-J/28.04.2021, înregistrată la Ministerul Sănătății sub nr.Reg1/10876 / 12.05.2021, completată cu documente transmise prin adresa nr.16164/2021-L / 06.07.2021, respectiv pe e-mail în data de 23.07.2021, a solicitat acordul Ministerului Sănătății privind transmiterea unei suprafețe de teren (460 mp) aferente Spitalului Județean de Urgență Slobozia, din domeniul public al județului Ialomița și administrarea Spitalului Județean de Urgență Slobozia în domeniul public și administrarea Municipiului Slobozia, respectiv schimbarea destinației acestuia în vederea modernizării (lărgirii) Aleii Chimiei.

Potrivit anexei nr.83 la HG nr. 867/2002 privind trecerea unor imobile din domeniul privat al statului și din administrarea Ministerului Sănătății și Familiei în domeniul public al județelor și în administrarea consiliilor județene respective, imobilul "Spitalul Județean Slobozia cuplat cu Policlinica Slobozia", situat în str.Decebal, nr.1, a fost transmis din domeniul privat al statului și administrarea Ministerului Sănătății, în domeniul public al județului Ialomița și administrarea Consiliului Județean Ialomița.

De asemenea, potrivit art. 2 din actul normativ menționat anterior, "Darea în administrare, concesiunea, închirierea și schimbarea destinației imobilelor transmise potrivit art. 1 se pot realiza numai în condițiile legii și cu acordul Ministerului Sănătății și Familiei și al Ministerului Administrației Publice."

Totodată, în conformitate cu art.1, alin.(2) din OG nr.70/2002, privind administrarea unităților sanitare publice de interes județean și local, "Schimbarea destinației sau înstrăinarea bazei materiale a unităților sanitare publice se poate face în condițiile legii și numai cu aprobarea Ministerului Sănătății. Actele de înstrăinare sau de schimbare a destinației bazei materiale a unităților sanitare publice, fără aprobarea Ministerului Sănătății, sunt nule."

Având în vedere referatul nr. ADM 113/29.07.2021, *vă transmitem acordul Ministerului Sănătății privind transmiterea unei suprafețe de teren (460 mp) înscrise în cartea funciară nr.33544 aferentă Spitalului Județean de Urgență Slobozia, din domeniul public al Județului Ialomița și administrarea Spitalului Județean de Urgență Slobozia în domeniul public și administrarea Municipiului Slobozia, respectiv schimbarea destinației acesteia în vederea modernizării (lărgirii) Aleii Chimiei.*

Cu stimă,

SECRETAR DE STAT
ANDRA – DIANA MIĞIU





Ministerul Dezvoltării, Lucrărilor Publice și Administrației

Cabinet ministru
Bd. Libertății, nr. 16, Latura
Nord, sector 5, București, cod
poștal 050706


T: 0372 111 506
F: 0372 111 337
www.mlpsda.ro

Nr. 113365/23.09.2021

Către,

CONSILIUL JUDEȚEAN IALOMIȚA
DOMNULUI PREȘEDINTE MARIAN PAVEL

Stimate domnule Președinte,



Prin adresa nr. 10332/28.04.2021, înregistrată la Ministerul Dezvoltării, Lucrărilor Publice și Administrației sub nr. 54818/28.04.2021, Consiliul Județean Ialomița ne-a adus la cunoștință demersurile întreprinse pentru schimbarea destinației suprafeței de 460 mp din terenul aferent Spitalului Județean de Urgență Slobozia în vederea modernizării (lărgirii) Aleii Chimiei și, în acest sens, solicită acordul nostru.

În urma adresei noastre nr. MDLPA – 54818/DPFBL – 2248/11.05.2021, prin adresa nr. 19033/09.08.2021, înregistrată la Ministerul Dezvoltării, Lucrărilor Publice și Administrației sub nr. 97845/13.08.2021, Consiliul Județean Ialomița a transmis documentația în completare pentru susținerea solicitării menționate mai sus.

Potrivit prevederilor art. 2 din Hotărârea Guvernului nr. 867/2002 privind trecerea unor imobile din domeniul privat al statului și din administrarea Ministerului Sănătății și Familiei în domeniul public al județelor și în administrarea consiliilor județene respective, cu modificările și completările ulterioare, ținând cont de faptul că Ministerul Sănătății, prin adresa nr. 1/10876/30.07.2021, și-a dat acordul privind demersul în discuție, în considerarea înscrisurilor care constituie documentația aferentă solicitării Consiliului Județean Ialomița, vă transmitem următoarele:

Ministerul Dezvoltării, Lucrărilor Publice și Administrației achiesează la punctul de vedere al Ministerului Sănătății, din adresa mai sus menționată, cu privire la schimbarea destinației suprafeței de 460 mp din terenul aferent Spitalului Județean de Urgență Slobozia în vederea modernizării (lărgirii) Aleii Chimiei.

Referitor la trecerea suprafeței de 460 de mp din domeniul public al județului Ialomița în domeniul public al municipiului Slobozia, se vor avea în vedere recomandările, transmise de instituția noastră prin adresa nr. MDLPA – 54818/DPFBL – 2248/11.05.2021, cu privire la cartea funciară aferentă bunului.

Totodată, în conformitate cu dispozițiile art. 289 alin. (1) – (5) și alin. (9) din Ordonanța de urgență a Guvernului nr. 57/2019, diminuarea patrimoniului public al Județului Ialomița trebuie să se reflecte și prin modificarea anexelor nr. 1 și nr. 2 la Hotărârea Guvernului nr. 1353/2001 privind atestarea domeniului public al județului Ialomița, precum și al municipiilor, orașelor și comunelor din județul Ialomița, cu modificările și completările ulterioare.

Cu stimă,

MINISTRUL DEZVOLTĂRII, LUCRĂRIILOR PUBLICE ȘI ADMINISTRAȚIEI
CSEKE ATTILA

Consiliul Județean Ialomița



10000090844