




ROMÂNIA
CONSILIUL JUDEȚEAN IALOMIȚA



Tel.: 0243 230200
Fax: 0243 230250

Slobozia - Piața Revoluției Nr. 1

web: www.cicnet.ro
e-mail: cji@cicnet.ro



DIRECȚIA INVESTIȚII ȘI SERVICII PUBLICE

Nr. 5601/2019-P Data: 15.03.2019

Aprobat,
PREȘEDINTE
VICTOR MORARU

TEMĂ DE PROIECTARE
pentru obiectivul de investiții:

“Modernizare drum județean DJ201, Tronson: Orezu(intersecție DJ201B) – Piersica Bordușelu(ieșire localitate), km35+400-km 45+500”

1. Informații generale

1.1. Denumirea obiectivului de investiții

“Modernizare drum județean DJ201, Tronson Orezu(intersecție DJ201B) – Piersica Bordușelu(ieșire localitate), km35+400-km 45+500”.

1.2. Ordonator principal de credite/investitor

Consiliului Județean Ialomița

1.3. Beneficiarul investiției

Județul Ialomița

1.4. Elaboratorul temei de proiectare

Consiliului Județean Ialomița

2. Date de identificare a obiectivului de investiții

Amplasamentul lucrării este situat în Județul Ialomița, după cum urmează:

DJ 201 Tronson: Orezu(intersecție DJ201B) – Piersica - Bordușelu(ieșire localitate), km35+400-km 45+500.

2.1. Informații privind regimul juridic, economic și tehnic al terenului și/sau al construcției existente, documentație cadastrală

Regimul juridic:

Terenul este situat în intravilanul și extravilanul localităților Orezu-Piersica-Borduselu și aparține domeniului public al Județului Ialomița.


Regimul economic:

Categoria de folosință actuală a terenului: drumuri.

Destinația actuală: Zonă căi de comunicații.

Regimul tehnic:

Conform prevederilor P.U.G.- urilor și R.L.U.- urilor comunelor: Orezu-Piersica-Borduselu, terenul se încadrează în Zona C - Zona căi de comunicații, Cr - căi rutiere. Pentru lucrări în zona drumurilor publice și în vecinătatea zonei de protecție a acestora, solicitantul autorizației de construire trebuie să obțină avizul organelor publice de specialitate. Pentru zonele de intravilan, se vor respecta propunerile și profilele propuse. Utilizări admise: căi de comunicație rutieră și construcții aferente; unități ale întreprinderilor de transporturi, garaje; spații alveolare carosabile pentru transportul în comun; refugii și



treceeri de pietoni; rețele tehnico-edilitare; spații verzi amenajate; parcaje pentru salariați și pentru călători; lucrări de terasamente. Utilizări admise cu condiționări: elementele căilor de comunicație în zona obiectivelor speciale să respecte legislația în vigoare.

Totodată, conform prevederilor alin 8, art. 28 al Regulamentului general de urbanism, aprobat prin HG 525/1996 "Lucrările de construcții pentru realizarea/extinderea rețelelor edilitare se execută, de regulă, anterior sau concomitent cu lucrările de realizare/extindere/modernizare/reabilitare a rețelei stradale, în conformitate cu programele anuale/multianuale ale autorităților administrației publice, aprobate în condițiile legii*)" și conform prevederilor alin. 9 "Documentațiile tehnice elaborate pentru obiective de investiții privind realizarea/extinderea /modernizarea/reabilitarea rețelei stradale, precum și a drumurilor de interes local, județean și național situate în extravilanul localităților, dacă este cazul, vor prevedea în mod obligatoriu canale subterane în vederea amplasării rețelelor edilitare prevăzute la art. 18 alin. (1) lit. c) (conducte de alimentare cu apă și de canalizare, sisteme de transport gaze, țiței sau alte produse petroliere, rețele termice, electrice, de telecomunicații și infrastructuri ori alte instalații sau construcții de acest gen).

2.2. Particularități ale amplasamentului/amplasamentelor propus/propuse pentru realizarea obiectivului de investiții, după caz:

a) descrierea succintă a amplasamentului/amplasamentelor propus/propuse (localizare, suprafața terenului, dimensiuni în plan);

Localitățile: Orezu(intersecție cu DJ201B) – Piersica – Borduselu (iesire localitate), respectiv: km 35+400-km 45+500, L =10,100 km.

b) relațiile cu zone învecinate, accesuri existente și/sau căi de acces posibile;

Zonă căi de comunicații.

c) surse de poluare existente în zonă;

Nu este cazul

d) particularități de relief;

Relieful județului Ialomița poartă amprenta situației sale în diviziunea estică a Câmpiei Române - Bărăganul, fiind dominat de câmpuri tabulare întinse și lunci. Altitudinal, relieful în județ se desfășoară în trepte de la nord la sud și de la vest spre est. Zona cea mai înaltă - 91 m. Altitudinea minimă este de 8 m.

e) nivel de echipare tehnico-edilitară al zonei și posibilități de asigurare a utilităților;

Nu este cazul

f) existența unor eventuale rețele edilitare în amplasament care ar necesita relocare/protejare, în măsura în care pot fi identificate;

Existența unor eventuale rețele edilitare în amplasament care ar necesita relocarea/protejarea vor fi stabilite și se va dispune sau nu relocarea sau protejarea acestora prin avizele pe care Consiliul Județean Ialomița în calitate de beneficiar le va obține de la furnizori aferenți.

g) posibile obligații de servitute.

Nu este cazul

h) condiționări constructive determinate de starea tehnică și de sistemul constructiv al unor construcții existente în amplasament, asupra cărora se vor face lucrări de intervenții, după caz.

Nu este cazul.

i) reglementări urbanistice aplicabile zonei conform documentațiilor de urbanism aprobate - plan urbanistic general/plan urbanistic zonal și regulamentul local de urbanism aferent;

Reglementările urbanistice aplicabile zonei vor fi stabilite prin Certificat de Urbanism.

j) existența de monumente istorice/de arhitectură sau situri arheologice pe amplasament sau în zona imediat învecinată; existența condiționărilor specifice în cazul existenței unor zone protejate sau de protecție.

Nu este cazul.

2.3. Descrierea succintă a obiectivului de investiții propus din punct de vedere tehnic și funcțional:

a) destinație și funcțiuni;

Drumul județean modernizat va asigura conectivitatea la coridorul TEN – T.

b) caracteristici, parametri și date tehnice specifice, preconizate;

- vor fi cuprinse lucrări de modernizare a sectoarelor de drum;

- îmbunătățirea infrastructurii regionale de transport a județului Ialomița prin racordarea zonei deficitară economic la rețeaua TEN-T în vederea creării unui cadru favorabil dezvoltării economice durabile a regiunii și a atragerii de investiții în zonă;
- alte lucrări care se impun ca urmare a prevederilor legislației specifice și a studiilor de specialitate;
- Creșterea vitezi de deplasare;
- Creșterea nivelului de siguranță a traficului rutier.

c) nivelul de echipare, de finisare și de dotare, exigențe tehnice ale construcției în conformitate cu cerințele funcționale stabilite prin reglementări tehnice, de patrimoniu și de mediu în vigoare – nu este cazul;

d) număr estimat de utilizatori;

Clasa tehnică a drumului este IV, ceea ce implică un trafic redus, respectiv un număr de vehicule etalon cuprins între 1000 - 4500

e) durata minimă de funcționare, apreciată corespunzător destinației/funcțiilor propuse;

Se va avea în vedere o perioadă de perspectivă de 20 de ani.

f) nevoi/solicitări funcționale specifice – nu este cazul;

g) corelarea soluțiilor tehnice cu condiționările urbanistice, de protecție a mediului și a patrimoniului – nu este cazul;

h) stabilirea unor criterii clare în vederea soluționării nevoii beneficiarului.

Având în vedere că anumite sectoare de drum sunt nemodernizate, se impune asternerea unor straturi de asfalt care să permită desfășurarea unui trafic județean în condiții normale.

Creșterea vitezi de deplasare.

Creșterea nivelului de siguranță a traficului rutier.

2.4. Cadrul legislativ aplicabil și impunerile ce rezultă din aplicarea acestuia

H.G. 907/2016 privind etapele de elaborare și conținutul – cadru al documentațiilor tehnico – economice aferente obiectivelor/proiectelor de investiții finanțate din fonduri publice, cu modificările și completările ulterioare;


Legea 10/1995, privind calitatea în construcții, cu modificările și completările ulterioare;

Legea 50/1991 privind autorizarea executării lucrărilor de construcții, cu modificările și completările ulterioare;

HG 925/1995 pentru aprobarea Regulamentului de verificare și expertizare tehnică de calitate a proiectelor, a execuției lucrărilor și a construcțiilor, cu modificările și completările ulterioare.

Alte reglementări tehnice în vigoare.

Vicepresedinte,
Emil Cătălin Grigore



Întocmit:
Șand, Mihaela

